SCAVI E BONIFICHE	
Scavo di sbancamento	6,350 mq
Scavo Fossi	1,537 mq
Scavo di sbancamento (scotico)	3,326 mq
RILEVATI	
Rilevato	0,124 mq
Inertimento	0,953 mq
Sostituzione Terreni	1,331 mq
Anticapillare	2,774 mq
Geotessuto	14,239 m
Costipamento	13,350 m
SOVRASTRUTTURA STRADALE	
Subballast	1,524 mq
SuperCompattato	4,014 mq

SEZIONE N. : 1
QT. PROGETTO : 142.725
DIST.PROG. : 0+500.000
DIST.SUCC. : 50.000

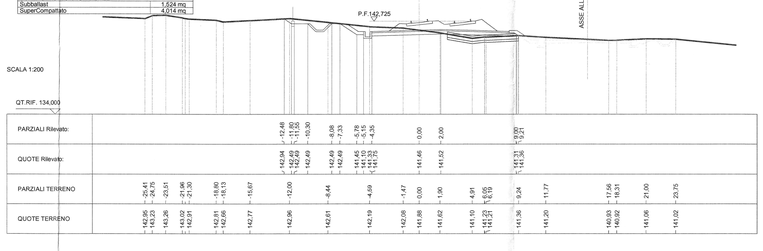

SCAVI E BONIFICHE	
Scavo di sbancamento	7,258 mq
Scavo Fossi	0,900 mq
Scavo di sbancamento (scotico)	5,204 mq
RILEVATI	
Rilevato	35,139 mq
Inertimento	2,045 mq
Sostituzione Terreni	2,081 mq
Anticapillare	5,166 mq
Geotessuto	21,750 m
SOVRASTRUTTURA STRADALE	
Subballast	1,516 mq
SuperCompattato	4,027 mq

SEZIONE N. : 2
QT. PROGETTO : 142.288
DIST.PROG. : 0+550.000
DIST.PREC. : 50.000
DIST.SUCC. : 50.000

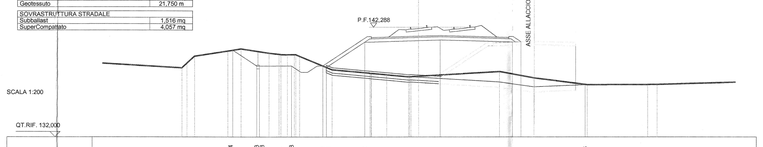

SCAVI E BONIFICHE	
Scavo di sbancamento	0,595 mq
Scavo Fossi	0,900 mq
Scavo di sbancamento (scotico)	3,936 mq
RILEVATI	
Rilevato	36,025 mq
Inertimento	2,803 mq
Sostituzione Terreni	2,883 mq
Anticapillare	3,907 mq
Geotessuto	16,500 m
SOVRASTRUTTURA STRADALE	
Subballast	1,607 mq
SuperCompattato	4,893 mq

SEZIONE N. : 3
QT. PROGETTO : 141.700
DIST.PROG. : 0+600.000
DIST.PREC. : 50.000
DIST.SUCC. : 49.992



SCAVI E BONIFICHE	
Scavo di sbancamento	0,279 mq
Scavo Fossi	0,900 mq
Scavo di sbancamento (scotico)	2,897 mq
RILEVATI	
Rilevato	29,437 mq
Inertimento	3,229 mq
Sostituzione Terreni	1,158 mq
Anticapillare	2,868 mq
Geotessuto	12,372 m
SOVRASTRUTTURA STRADALE	
Subballast	1,641 mq
SuperCompattato	4,299 mq

SEZIONE N. : 4
QT. PROGETTO : 141.100
DIST.PROG. : 0+649.992
DIST.PREC. : 49.992
DIST.SUCC. : 50.005

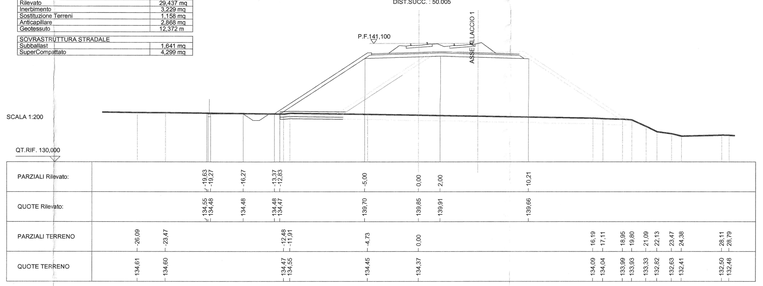

AREA	
Scavo di sbancam.:3,00 mq	
Rilevato:139,41 mq	
SuperCompattato:4,07 mq	
Subballast:1,55 mq	
Inertimento:8,38 mq	
Scavo di sbanc(scotico):18,34 mq	
Scavo Fossi:1,40 mq	
Sostituzione Terreni:7,32 mq	
Anticapillare:18,27 mq	
Geotessuto:43,54 m	
Costipamento:0,00 m	

SEZIONE N. : 5
QT. PROGETTO : 140.500
DIST.PROG. : 0+699.997
DIST.PREC. : 50.005
DIST.SUCC. : 49.995

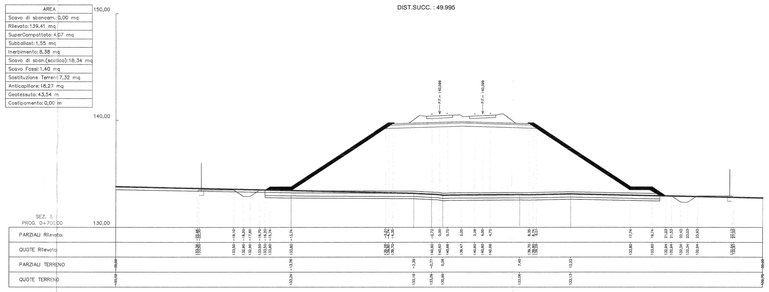

SEZIONE N. : 6
QT. PROGETTO : 139.900
DIST.PROG. : 0+749.992
DIST.PREC. : 49.995
DIST.SUCC. : 450.008

AREA
Scavo di sbancam.:1,60 mq
Rilevato:133,53 mq
SuperCompattato:4,07 mq
Subballast:1,55 mq
Inertimento:7,47 mq
Scavo di sbanc(scotico):17,24 mq
Scavo Fossi:1,80 mq
Sostituzione Terreni:6,81 mq
Anticapillare:16,92 mq
Geotessuto:41,12 m
Costipamento:0,00 m

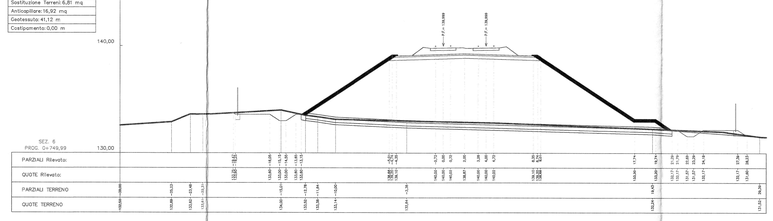

SEZIONE N. : 15
QT. PROGETTO : 134.500
DIST.PROG. : 1+200.000
DIST.PREC. : 450.008
DIST.SUCC. : 50.000

AREA
Scavo di sbancam.:0,82 mq
Rilevato:38,03 mq
SuperCompattato:4,07 mq
Subballast:1,55 mq
Inertimento:3,12 mq
Scavo di sbanc(scotico):10,50 mq
Scavo Fossi:1,80 mq
Sostituzione Terreni:4,19 mq
Anticapillare:10,44 mq
Geotessuto:28,32 m
Costipamento:0,00 m

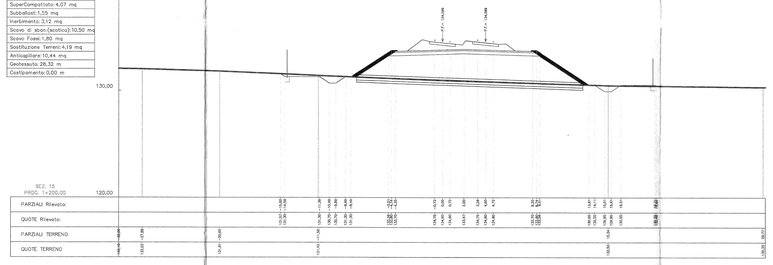

SEZIONE N. : 16
QT. PROGETTO : 133.900
DIST.PROG. : 1+250.000
DIST.PREC. : 50.000
DIST.SUCC. : 50.000

AREA
Scavo di sbancam.:1,07 mq
Rilevato:8,30 mq
SuperCompattato:4,07 mq
Subballast:1,55 mq
Inertimento:0,52 mq
Scavo di sbanc(scotico):3,09 mq
Scavo Fossi:1,80 mq
Sostituzione Terreni:1,23 mq
Anticapillare:3,82 mq
Geotessuto:12,98 m
Costipamento:14,21 m

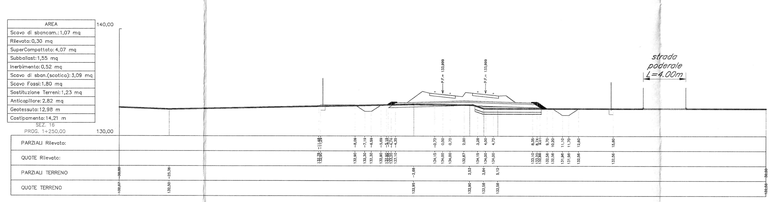

SEZIONE N. : 17
QT. PROGETTO : 133.300
DIST.PROG. : 1+300.000
DIST.PREC. : 50.000
DIST.SUCC. : 50.000

AREA
Scavo di sbancam.:1,33 mq
Rilevato:3,34 mq
SuperCompattato:4,07 mq
Subballast:1,55 mq
Inertimento:0,83 mq
Scavo di sbanc(scotico):7,36 mq
Scavo Fossi:1,80 mq
Sostituzione Terreni:2,83 mq
Anticapillare:7,27 mq
Geotessuto:21,68 m
Costipamento:0,00 m

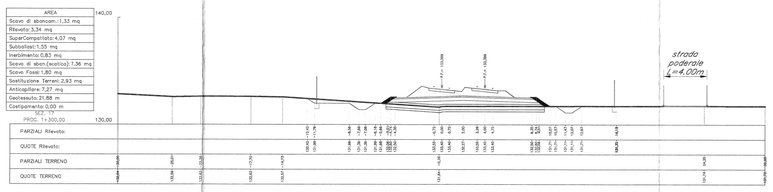

SEZIONE N. : 18
QT. PROGETTO : 132.700
DIST.PROG. : 1+350.000
DIST.PREC. : 50.000
DIST.SUCC. : 50.000

AREA
Scavo di sbancam.:33,86 mq
Rilevato:35,81 mq
SuperCompattato:3,81 mq
Subballast:1,52 mq
Inertimento:2,09 mq
Scavo di sbanc(scotico):0,08 mq
Scavo Fossi:2,05 mq
Sostituzione Terreni:0,00 mq
Anticapillare:0,00 mq
Geotessuto:0,00 m
Costipamento:12,71 m

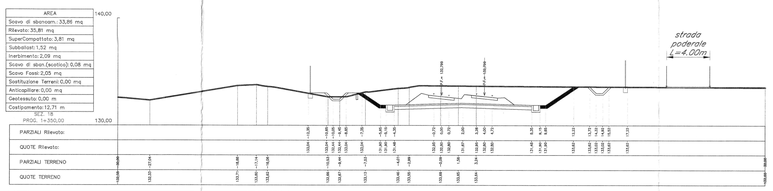

COMMITTENTE:

RFI RETE FERROVIARIA ITALIANA
GRUPPO FERROVIE DELLO STATO ITALIANE

PROGETTAZIONE:

ITALFERR
GRUPPO FERROVIE DELLO STATO ITALIANE

DIRETTRICE FERROVIARIA MESSINA - CATANIA - PALERMO

NUOVO COLLEGAMENTO PALERMO - CATANIA

U.O. PRODUZIONE CENTRO NORD

PROGETTO DEFINITIVO

RADDOPPIO DELLA TRATTA BICOCCA - CATENANUOVA

CORPO STRADALE E FERROVIARIO

SEZIONI TRASVERSALI TAV. 1/73

SCALA: 1:200

COMMESSA	LOTTO	FASE	ENTE	TIPO DOC.	OPERA/DISCIPLINA	PROGR.	REV.
RS0K	10	D	26	W9	IF0001	001	A

Rev.	Descrizione	Redatto	Data	Verificato	Data	Approvato	Data	Autorizzato Dwg
A.	Emissione per commenti	A.Ingletti	Marzo 2016	A.Ingletti	Marzo 2016	G.Fadda	Aprile 2016	ITALFERR S.p.A. - Direzione Tecnica - Produzione Centro-Sud - Dott. Ing. Fabrizio Ardulino (Firma digitale Prot. n.4/Dirtec/U.1/2012 del 10.01.2012)

File: RS0K10D26W9IF0001001A.dwg

Stampato dal Service di plottaggio ITALFERR S.p.A. ALBA s.r.l.

n. Elab.: 38