SCAVI E BONIFICHE	
Scavo di sbancamento	8.491 mq
Scavo Fossi	1.800 mq
scavo di sbancamento (scotico)	10.574 mq
RILEVATI	
Rilevato	42.337 mq
Inerbimento	2.957 mq
Sostituzione Terreni	4.004 mq
Anticapillare	9.962 mq
Geotessuto	41.718 m
SOVRASTRUTTURA STRADALE	
Subballast	1.514 mq
SuperCompattato	4.060 mq

SEZIONE N. : 90
QT. PROGETTO : 103.680
DIST.PROG. : 4+950.462
DIST.PREC. : 50.000
DIST.SUCC. : 49.998

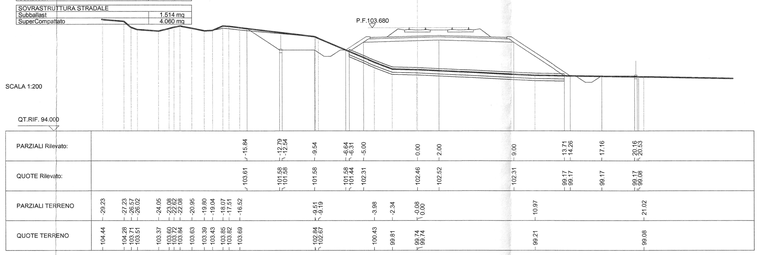

SCAVI E BONIFICHE	
Scavo di sbancamento	0.200 mq
Scavo Fossi	1.800 mq
scavo di sbancamento (scotico)	12.697 mq
RILEVATI	
Rilevato	74.893 mq
Inerbimento	5.067 mq
Sostituzione Terreni	5.156 mq
Anticapillare	12.837 mq
Geotessuto	52.588 m
SOVRASTRUTTURA STRADALE	
Subballast	1.524 mq
SuperCompattato	4.060 mq

SEZIONE N. : 95
QT. PROGETTO : 101.165
DIST.PROG. : 5+200.452
DIST.PREC. : 50.003
DIST.SUCC. : 50.008

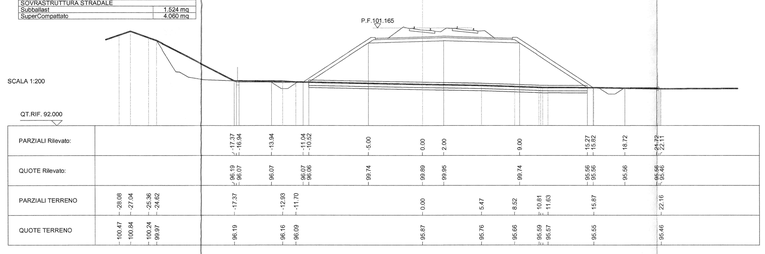

SCAVI E BONIFICHE	
Scavo di sbancamento	21.713 mq
Scavo Fossi	1.800 mq
scavo di sbancamento (scotico)	12.664 mq
RILEVATI	
Rilevato	74.364 mq
Inerbimento	4.901 mq
Sostituzione Terreni	5.067 mq
Anticapillare	12.607 mq
Geotessuto	51.690 m
SOVRASTRUTTURA STRADALE	
Subballast	1.514 mq
SuperCompattato	4.060 mq

SEZIONE N. : 91
QT. PROGETTO : 103.177
DIST.PROG. : 5+000.460
DIST.PREC. : 49.998
DIST.SUCC. : 49.995

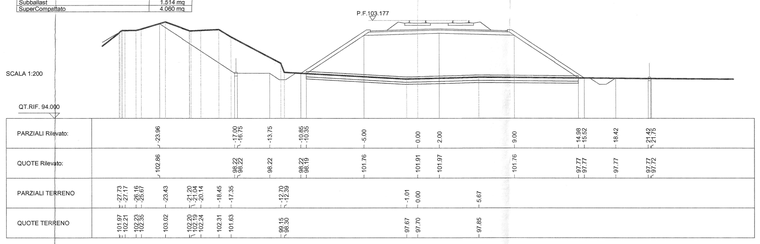

SCAVI E BONIFICHE	
Scavo di sbancamento	0.381 mq
Scavo Fossi	1.800 mq
scavo di sbancamento (scotico)	11.239 mq
RILEVATI	
Rilevato	46.575 mq
Inerbimento	3.878 mq
Sostituzione Terreni	4.496 mq
Anticapillare	11.169 mq
Geotessuto	46.440 m
SOVRASTRUTTURA STRADALE	
Subballast	1.524 mq
SuperCompattato	4.060 mq

SEZIONE N. : 96
QT. PROGETTO : 100.662
DIST.PROG. : 5+250.460
DIST.PREC. : 50.008
DIST.SUCC. : 50.000

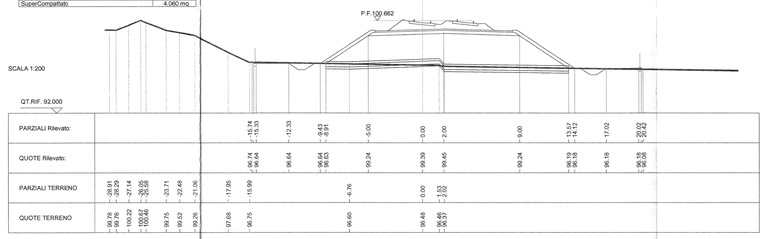

SCAVI E BONIFICHE	
Scavo Fossi	1.800 mq
scavo di sbancamento (scotico)	14.703 mq
RILEVATI	
Rilevato	62.749 mq
Inerbimento	4.636 mq
Sostituzione Terreni	5.924 mq
Anticapillare	14.779 mq
Geotessuto	59.774 m
SOVRASTRUTTURA STRADALE	
Subballast	1.524 mq
SuperCompattato	4.060 mq

SEZIONE N. : 92
QT. PROGETTO : 102.674
DIST.PROG. : 5+050.455
DIST.PREC. : 49.995
DIST.SUCC. : 49.995

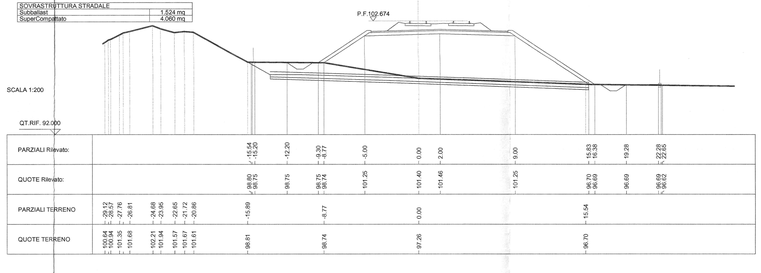

SCAVI E BONIFICHE	
Scavo di sbancamento	12.570 mq
Scavo Fossi	1.800 mq
scavo di sbancamento (scotico)	9.576 mq
RILEVATI	
Rilevato	23.689 mq
Inerbimento	2.635 mq
Sostituzione Terreni	3.630 mq
Anticapillare	9.559 mq
Geotessuto	39.026 m
SOVRASTRUTTURA STRADALE	
Subballast	1.524 mq
SuperCompattato	4.060 mq

SEZIONE N. : 97
QT. PROGETTO : 100.159
DIST.PROG. : 5+300.460
DIST.PREC. : 50.000
DIST.SUCC. : 50.000



SCAVI E BONIFICHE	
Scavo di sbancamento	11.072 mq
Scavo Fossi	1.800 mq
scavo di sbancamento (scotico)	12.940 mq
RILEVATI	
Rilevato	75.523 mq
Inerbimento	5.107 mq
Sostituzione Terreni	5.176 mq
Anticapillari	12.880 mq
Geotessuto	52.764 m
SOVRASTRUTTURA STRADALE	
Subballast	1.524 mq
SuperCompattato	4.060 mq

SEZIONE N. : 93
QT. PROGETTO : 102.171
DIST.PROG. : 5+100.450
DIST.PREC. : 49.995
DIST.SUCC. : 50.000

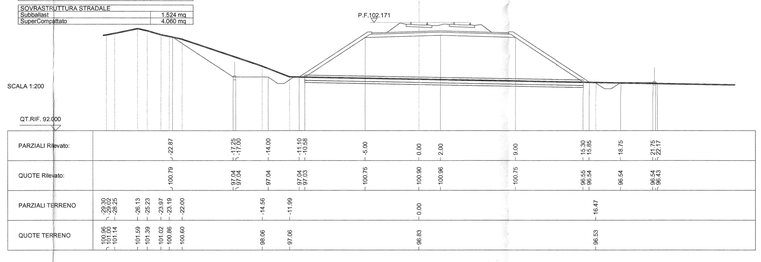

SCAVI E BONIFICHE	
Scavo di sbancamento	0.578 mq
Scavo Fossi	1.800 mq
scavo di sbancamento (scotico)	7.872 mq
RILEVATI	
Rilevato	12.521 mq
Inerbimento	1.413 mq
Sostituzione Terreni	3.147 mq
Anticapillare	7.826 mq
Geotessuto	33.922 m
SOVRASTRUTTURA STRADALE	
Subballast	1.524 mq
SuperCompattato	4.060 mq

SEZIONE N. : 98
QT. PROGETTO : 99.656
DIST.PROG. : 5+500.460
DIST.PREC. : 50.000
DIST.SUCC. : 50.000

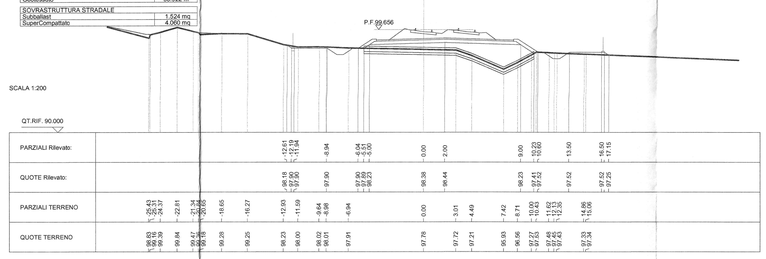

SCAVI E BONIFICHE	
Scavo di sbancamento	4.150 mq
Scavo Fossi	1.800 mq
scavo di sbancamento (scotico)	11.412 mq
RILEVATI	
Rilevato	58.447 mq
Inerbimento	3.977 mq
Sostituzione Terreni	4.560 mq
Anticapillare	11.356 mq
Geotessuto	47.750 m
SOVRASTRUTTURA STRADALE	
Subballast	1.524 mq
SuperCompattato	4.060 mq

SEZIONE N. : 94
QT. PROGETTO : 101.668
DIST.PROG. : 5+150.450
DIST.PREC. : 50.000
DIST.SUCC. : 50.003

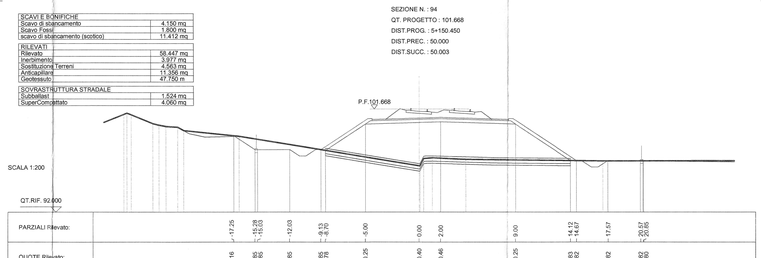

SCAVI E BONIFICHE	
Scavo di sbancamento	3.270 mq
Scavo Fossi	1.800 mq
scavo di sbancamento (scotico)	8.010 mq
RILEVATI	
Rilevato	9.348 mq
Inerbimento	1.513 mq
Sostituzione Terreni	3.203 mq
Anticapillare	7.873 mq
Geotessuto	33.160 m
SOVRASTRUTTURA STRADALE	
Subballast	1.520 mq
SuperCompattato	4.060 mq

SEZIONE N. : 99
QT. PROGETTO : 99.153
DIST.PROG. : 5+400.460
DIST.PREC. : 50.000
DIST.SUCC. : 50.000

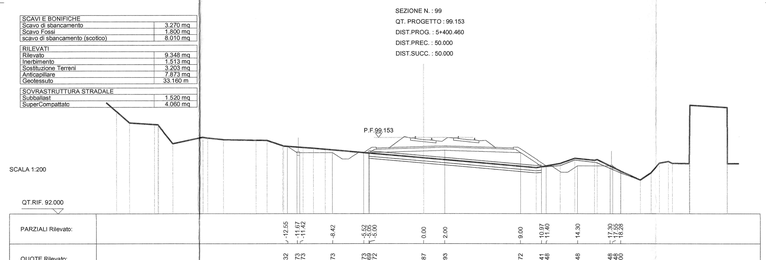

COMMITTENTE:

RFI RETE FERROVIARIA ITALIANA
GRUPPO FERROVIE DELLO STATO ITALIANE

PROGETTAZIONE:

ITALFERR
GRUPPO FERROVIE DELLO STATO ITALIANE

DIRETTRICE FERROVIARIA MESSINA - CATANIA - PALERMO

NUOVO COLLEGAMENTO PALERMO - CATANIA

U.O. PRODUZIONE CENTRO NORD

PROGETTO DEFINITIVO

RADDOPPIO DELLA TRATTA BICOCCA - CATENANUOVA

CORPO STRADALE E FERROVIARIO

SEZIONI TRASVERSALI TAV. 9/73

SCALA: 1:200

COMMESSA	LOTTO	FASE	ENTE	TIPO DOC.	OPERA/DISCIPLINA	PROGR.	REV.
RS0K	10	D	26	W9	IF0001	009	A

Rev.	Descrizione	Redatto	Data	Verificato	Data	Approvato	Data	Autorizzato
A	Emissione per commenti	A.Ingletti	Marzo 2016	A.Ingletti	Marzo 2016	C.Angelino	Aprile 2016	ITALFERR S.p.A. Direzione Tecnica Dott. Ing. Pier Francesco Ghetti Ordine degli Ingegneri della Prov. di Roma n. 11893 Sez. A

File: RS0K10D26W9IF0001009A.dwg

n. Elab.: 389

Stampato dal Service di plottaggio ITALFERR S.p.A. ALBA s.r.l.