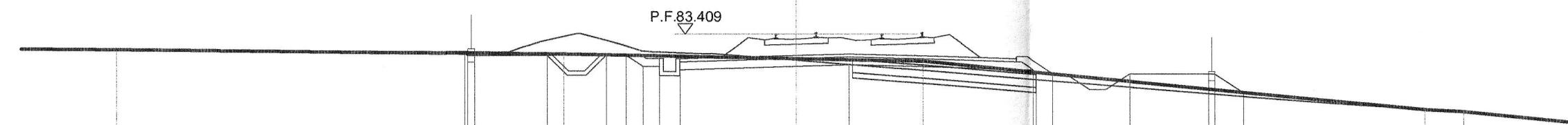


SCAVI E BONIFICHE	4.731 mq
Scavo di stancamento	0.900 mq
Scavo di stancamento (scotico)	3.831 mq
RILEVATI	
Rilevato	3.395 mq
Impiombato	0.346 mq
Sostituzione Terreni	0.990 mq
Articollatore	1.100 mq
Costipamento	3.109 mq
Costipamento	6.476 m
SOVRASTRUTTURA STRADALE	
Substrati	1.524 mq
SuperCompattato	3.935 mq

SEZIONE N. 150
 QT. PROGETTO: 83.400
 DIST. PROG.: 7+950.504
 DIST. PREC.: 50.043
 DIST. SUCC.: 50.040

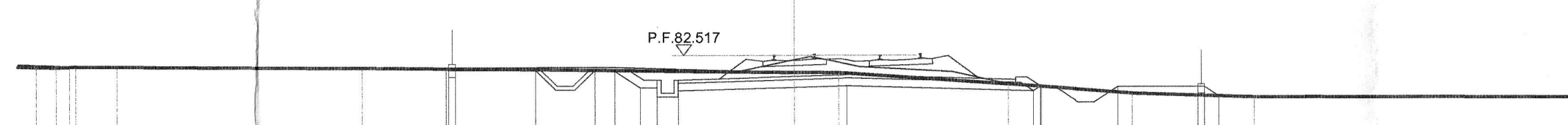


SCALA 1:200

QT. RIF. 76.000	
PARZIALI Rilevato	
QUOTE Rilevato	
PARZIALI TERRENO	
QUOTE TERRENO	

SCAVI E BONIFICHE	11.748 mq
Scavo di stancamento	0.900 mq
Scavo Fase	10.848 mq
RILEVATI	
Rilevato	1.106 mq
Impiombato	0.346 mq
Sostituzione Terreni	1.106 mq
Articollatore	13.350 m
Costipamento	13.350 m
SOVRASTRUTTURA STRADALE	
Substrati	1.524 mq
SuperCompattato	3.935 mq

SEZIONE N. 155
 QT. PROGETTO: 82.517
 DIST. PROG.: 8+200.833
 DIST. PREC.: 50.012
 DIST. SUCC.: 50.004

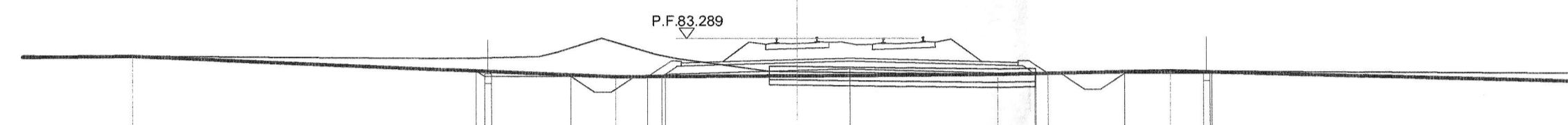


SCALA 1:200

QT. RIF. 76.000	
PARZIALI Rilevato	
QUOTE Rilevato	
PARZIALI TERRENO	
QUOTE TERRENO	

SCAVI E BONIFICHE	8.896 mq
Scavo di stancamento	1.800 mq
Scavo Fase	7.096 mq
Scavo di stancamento (scotico)	3.033 mq
RILEVATI	
Rilevato	0.845 mq
Impiombato	0.013 mq
Sostituzione Terreni	2.013 mq
Articollatore	3.750 mq
Costipamento	2.154 m
Costipamento	3.917 m
SOVRASTRUTTURA STRADALE	
Substrati	1.524 mq
SuperCompattato	4.060 mq

SEZIONE N. 151
 QT. PROGETTO: 83.289
 DIST. PROG.: 8+000.544
 DIST. PREC.: 50.040
 DIST. SUCC.: 50.034

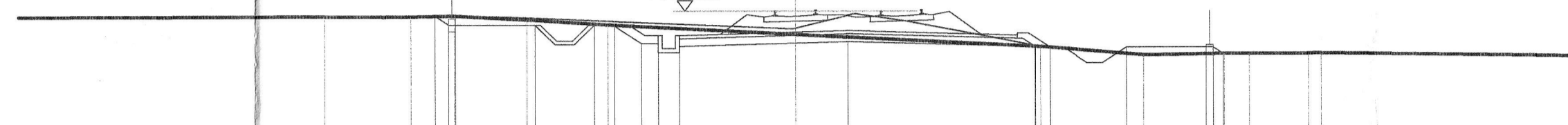


SCALA 1:200

QT. RIF. 76.000	
PARZIALI Rilevato	
QUOTE Rilevato	
PARZIALI TERRENO	
QUOTE TERRENO	

SCAVI E BONIFICHE	12.000 mq
Scavo di stancamento	0.900 mq
Scavo Fase	11.100 mq
RILEVATI	
Rilevato	0.981 mq
Impiombato	0.019 mq
Sostituzione Terreni	0.767 mq
Articollatore	13.350 m
Costipamento	13.350 m
SOVRASTRUTTURA STRADALE	
Substrati	1.524 mq
SuperCompattato	3.935 mq

SEZIONE N. 156
 QT. PROGETTO: 82.253
 DIST. PROG.: 8+250.638
 DIST. PREC.: 50.004
 DIST. SUCC.: 50.003

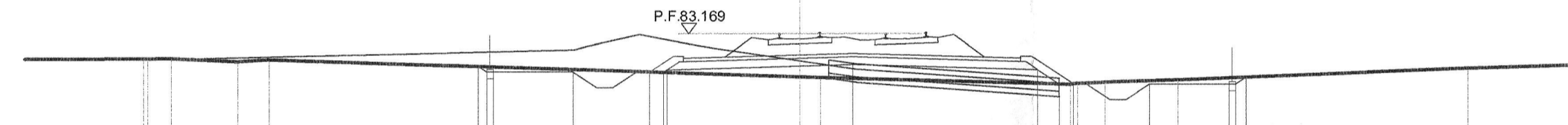


SCALA 1:200

QT. RIF. 74.000	
PARZIALI Rilevato	
QUOTE Rilevato	
PARZIALI TERRENO	
QUOTE TERRENO	

SCAVI E BONIFICHE	11.250 mq
Scavo di stancamento	1.800 mq
Scavo Fase	9.450 mq
Scavo di stancamento (scotico)	4.361 mq
RILEVATI	
Rilevato	0.930 mq
Impiombato	1.100 mq
Sostituzione Terreni	1.744 mq
Articollatore	4.257 mq
Costipamento	18.504 m
Costipamento	6.151 m
SOVRASTRUTTURA STRADALE	
Substrati	1.524 mq
SuperCompattato	4.060 mq

SEZIONE N. 152
 QT. PROGETTO: 83.180
 DIST. PROG.: 8+050.578
 DIST. PREC.: 50.034
 DIST. SUCC.: 50.025

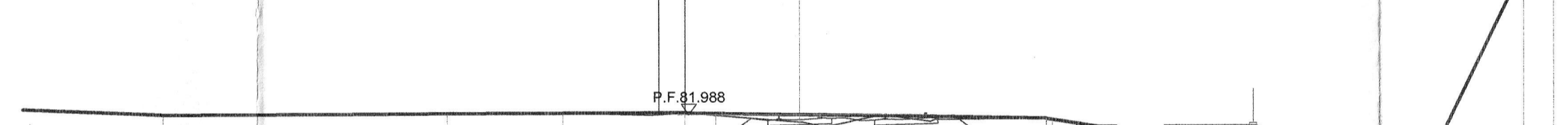


SCALA 1:200

QT. RIF. 76.000	
PARZIALI Rilevato	
QUOTE Rilevato	
PARZIALI TERRENO	
QUOTE TERRENO	

SCAVI E BONIFICHE	21.272 mq
Scavo di stancamento	1.800 mq
Scavo Fase	19.472 mq
RILEVATI	
Rilevato	1.873 mq
Impiombato	0.363 mq
Sostituzione Terreni	15.485 m
Articollatore	15.485 m
SOVRASTRUTTURA STRADALE	
Substrati	1.856 mq
SuperCompattato	4.646 mq

SEZIONE N. 157
 QT. PROGETTO: 81.088
 DIST. PROG.: 8+300.841
 DIST. PREC.: 50.003
 DIST. SUCC.: 50.000

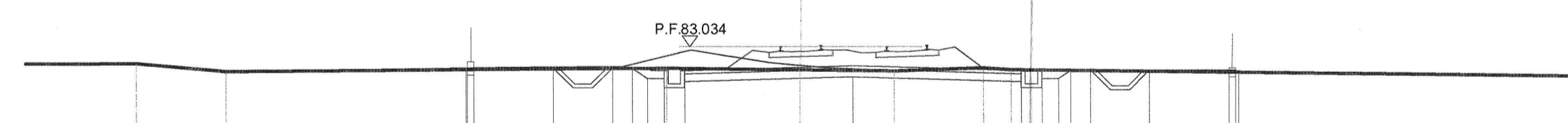


SCALA 1:200

QT. RIF. 76.000	
PARZIALI Rilevato	
QUOTE Rilevato	
PARZIALI TERRENO	
QUOTE TERRENO	

SCAVI E BONIFICHE	9.596 mq
Scavo di stancamento	1.800 mq
Scavo Fase	7.796 mq
RILEVATI	
Rilevato	0.190 mq
Impiombato	0.303 mq
Sostituzione Terreni	1.703 mq
Articollatore	12.700 m
Costipamento	12.700 m
SOVRASTRUTTURA STRADALE	
Substrati	1.524 mq
SuperCompattato	3.810 mq

SEZIONE N. 153
 QT. PROGETTO: 83.034
 DIST. PROG.: 8+100.603
 DIST. PREC.: 50.025
 DIST. SUCC.: 50.018

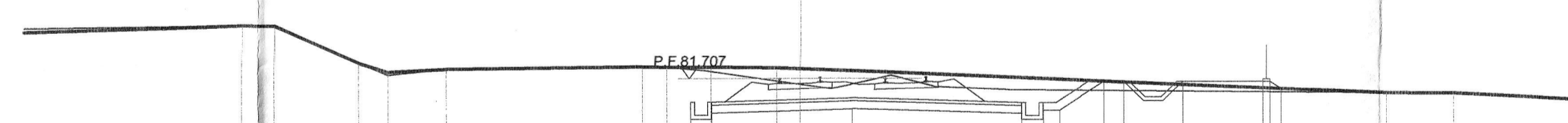


SCALA 1:200

QT. RIF. 76.000	
PARZIALI Rilevato	
QUOTE Rilevato	
PARZIALI TERRENO	
QUOTE TERRENO	

SCAVI E BONIFICHE	15.926 mq
Scavo di stancamento	1.800 mq
Scavo Fase	14.126 mq
RILEVATI	
Rilevato	1.919 mq
Impiombato	0.034 mq
Sostituzione Terreni	11.953 m
Articollatore	11.953 m
SOVRASTRUTTURA STRADALE	
Substrati	1.386 mq
SuperCompattato	3.496 mq

SEZIONE N. 158
 QT. PROGETTO: 81.707
 DIST. PROG.: 8+350.640
 DIST. PREC.: 50.000
 DIST. SUCC.: 49.999

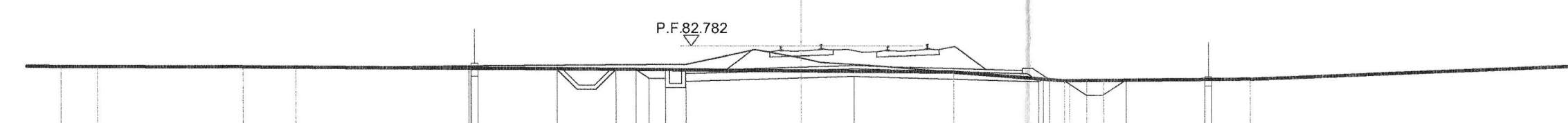


SCALA 1:200

QT. RIF. 76.000	
PARZIALI Rilevato	
QUOTE Rilevato	
PARZIALI TERRENO	
QUOTE TERRENO	

SCAVI E BONIFICHE	5.148 mq
Scavo di stancamento	0.900 mq
Scavo Fase	4.248 mq
RILEVATI	
Rilevato	0.971 mq
Impiombato	0.360 mq
Sostituzione Terreni	13.350 m
Articollatore	13.350 m
SOVRASTRUTTURA STRADALE	
Substrati	1.524 mq
SuperCompattato	3.935 mq

SEZIONE N. 154
 QT. PROGETTO: 82.782
 DIST. PROG.: 8+150.621
 DIST. PREC.: 50.018
 DIST. SUCC.: 50.012

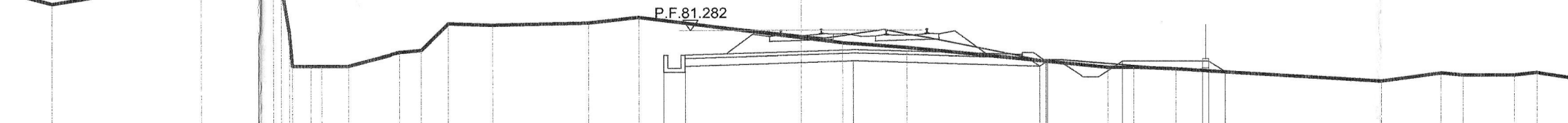


SCALA 1:200

QT. RIF. 76.000	
PARZIALI Rilevato	
QUOTE Rilevato	
PARZIALI TERRENO	
QUOTE TERRENO	

SCAVI E BONIFICHE	15.101 mq
Scavo di stancamento	0.900 mq
Scavo Fase	14.201 mq
RILEVATI	
Rilevato	0.844 mq
Impiombato	0.360 mq
Sostituzione Terreni	13.350 m
Articollatore	13.350 m
SOVRASTRUTTURA STRADALE	
Substrati	1.524 mq
SuperCompattato	3.935 mq

SEZIONE N. 159
 QT. PROGETTO: 81.282
 DIST. PROG.: 8+400.639
 DIST. PREC.: 49.999
 DIST. SUCC.: 49.998



SCALA 1:200

QT. RIF. 74.000	
PARZIALI Rilevato	
QUOTE Rilevato	
PARZIALI TERRENO	
QUOTE TERRENO	

COMMITTENTE:

PROGETTAZIONE:

DIRETTRICE FERROVIARIA MESSINA - CATANIA - PALERMO
 NUOVO COLLEGAMENTO PALERMO - CATANIA

U.O. PRODUZIONE CENTRO NORD

PROGETTO DEFINITIVO
 RADDOPPIO DELLA TRATTA BICOCCA - CATENANUOVA

CORPO STRADALE E FERROVIARIO

SEZIONI TRASVERSALI TAV. 15/73

SCALA: 1:200

Rev.	Descrizione	Redatto	Data	Verificato	Data	Approvato	Data	Autorizzato	Data
A	Emissione per commenti		10/01/2010		10/01/2010		10/01/2010		10/01/2010

File: RS0K10D26W9F001015A.dwg

Stampato dal Controllo di progetto ITALFERR S.p.A.

ALBA S.r.l.