SCAVI E BONIFICHE	
Scavo di sbancamento	0.910 mq
Scavo Fossi	1.800 mq
scavo di sbancamento (scotico)	5.663 mq
RILEVATI	
Rilevato	0.412 mq
Inerbimento	0.844 mq
Sostituzione Terreni	2.264 mq
Anticapillare	4.775 mq
Geotessuto	29.654 m
Costipamento	2.889 m
SOVRASTRUTTURA STRADALE	
Subballast	1.518 mq
SuperCompattato	4.060 mq

SEZIONE N. : 210
QT. PROGETTO : 76.200
DIST.PROG. : 10+950.729
DIST.PREC. : 50.000
DIST.SUCC. : 100.010

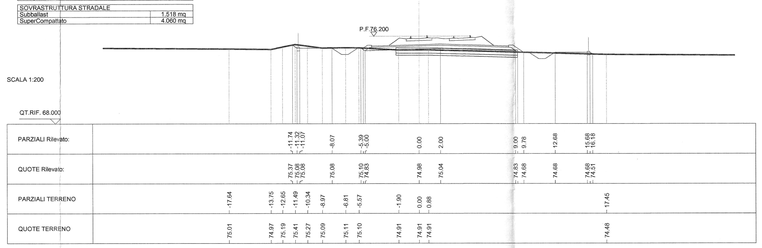

SCAVI E BONIFICHE	
Scavo di sbancamento	5.594 mq
Scavo Fossi	2.223 mq
RILEVATI	
Rilevato	0.355 mq
Inerbimento	0.631 mq
Costipamento	13.350 m
SOVRASTRUTTURA STRADALE	
Subballast	1.518 mq
SuperCompattato	3.935 mq

SEZIONE N. : 216
QT. PROGETTO : 76.200
DIST.PROG. : 11+250.738
DIST.PREC. : 50.000
DIST.SUCC. : 50.000

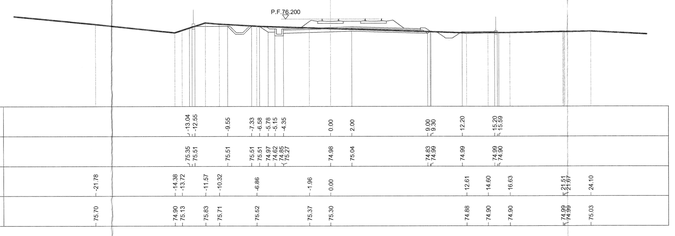

SCAVI E BONIFICHE	
Scavo di sbancamento	5.546 mq
Scavo Fossi	0.900 mq
scavo di sbancamento (scotico)	1.256 mq
RILEVATI	
Rilevato	1.039 mq
Inerbimento	0.703 mq
Sostituzione Terreni	2.109 mq
Anticapillare	0.781 mq
Geotessuto	6.024 m
Costipamento	10.669 m
SOVRASTRUTTURA STRADALE	
Subballast	1.518 mq
SuperCompattato	3.935 mq

SEZIONE N. : 212
QT. PROGETTO : 76.200
DIST.PROG. : 11+050.738
DIST.PREC. : 100.010
DIST.SUCC. : 50.000

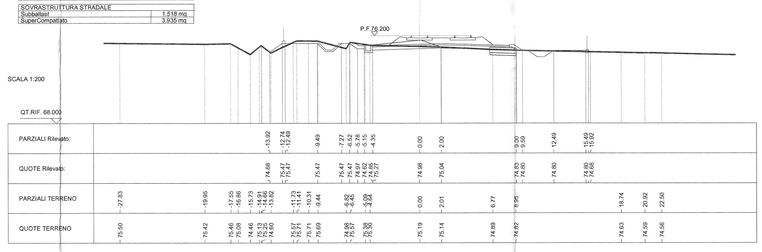

SCAVI E BONIFICHE	
Scavo di sbancamento	7.144 mq
Scavo Fossi	1.972 mq
RILEVATI	
Rilevato	1.201 mq
Inerbimento	0.732 mq
Costipamento	13.350 m
SOVRASTRUTTURA STRADALE	
Subballast	1.518 mq
SuperCompattato	3.935 mq

SEZIONE N. : 217
QT. PROGETTO : 76.200
DIST.PROG. : 11+300.738
DIST.PREC. : 50.000
DIST.SUCC. : 50.000

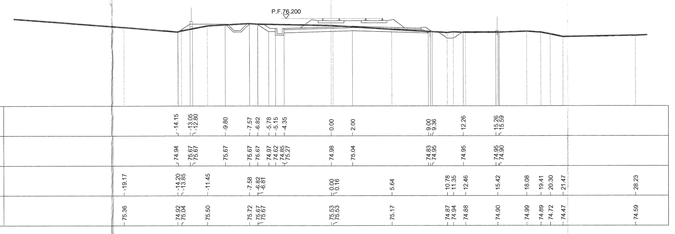

SCAVI E BONIFICHE	
Scavo di sbancamento	4.438 mq
Scavo Fossi	0.900 mq
RILEVATI	
Rilevato	1.298 mq
Inerbimento	0.725 mq
Costipamento	13.350 m
SOVRASTRUTTURA STRADALE	
Subballast	1.518 mq
SuperCompattato	3.935 mq

SEZIONE N. : 213
QT. PROGETTO : 76.200
DIST.PROG. : 11+100.738
DIST.PREC. : 50.000
DIST.SUCC. : 50.000

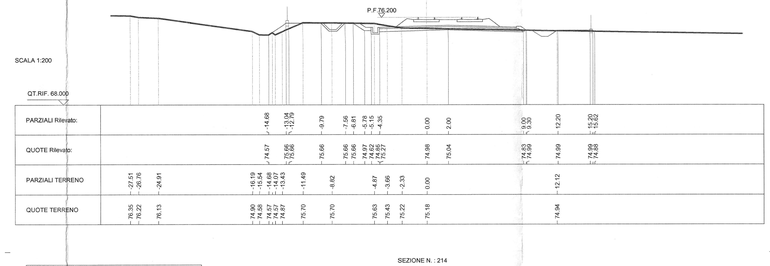

SCAVI E BONIFICHE	
Scavo di sbancamento	2.862 mq
Scavo Fossi	1.800 mq
scavo di sbancamento (scotico)	5.919 mq
RILEVATI	
Rilevato	4.374 mq
Inerbimento	0.754 mq
Sostituzione Terreni	2.767 mq
Anticapillare	4.186 mq
Geotessuto	24.696 m
Costipamento	2.407 m
SOVRASTRUTTURA STRADALE	
Subballast	1.518 mq
SuperCompattato	4.060 mq

SEZIONE N. : 218
QT. PROGETTO : 76.200
DIST.PROG. : 11+350.738
DIST.PREC. : 50.000
DIST.SUCC. : 50.000

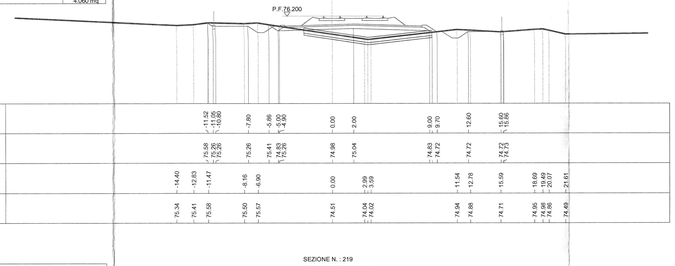

SCAVI E BONIFICHE	
Scavo di sbancamento	5.695 mq
Scavo Fossi	0.900 mq
RILEVATI	
Rilevato	1.232 mq
Inerbimento	0.696 mq
Costipamento	13.350 m
SOVRASTRUTTURA STRADALE	
Subballast	1.518 mq
SuperCompattato	3.935 mq

SEZIONE N. : 214
QT. PROGETTO : 76.200
DIST.PROG. : 11+150.738
DIST.PREC. : 50.000
DIST.SUCC. : 50.000



SCAVI E BONIFICHE	
Scavo di sbancamento	2.259 mq
Scavo Fossi	2.149 mq
scavo di sbancamento (scotico)	5.399 mq
RILEVATI	
Rilevato	1.166 mq
Inerbimento	0.646 mq
Sostituzione Terreni	2.119 mq
Anticapillare	4.377 mq
Geotessuto	22.656 m
Costipamento	2.631 m
SOVRASTRUTTURA STRADALE	
Subballast	1.518 mq
SuperCompattato	3.935 mq

SEZIONE N. : 219
QT. PROGETTO : 76.200
DIST.PROG. : 11+400.738
DIST.PREC. : 50.000
DIST.SUCC. : 50.000

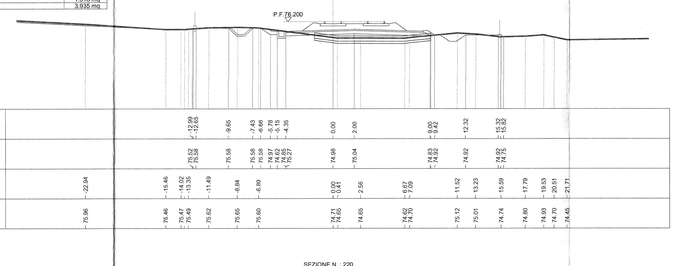

SCAVI E BONIFICHE	
Scavo di sbancamento	6.629 mq
Scavo Fossi	2.123 mq
RILEVATI	
Rilevato	0.889 mq
Inerbimento	0.714 mq
Costipamento	13.350 m
SOVRASTRUTTURA STRADALE	
Subballast	1.518 mq
SuperCompattato	3.935 mq

SEZIONE N. : 215
QT. PROGETTO : 76.200
DIST.PROG. : 11+200.738
DIST.PREC. : 50.000
DIST.SUCC. : 50.000

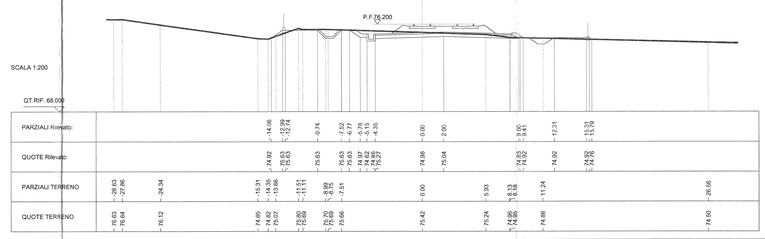

SCAVI E BONIFICHE	
Scavo di sbancamento	2.685 mq
Scavo Fossi	2.014 mq
scavo di sbancamento (scotico)	4.725 mq
RILEVATI	
Rilevato	1.170 mq
Inerbimento	0.630 mq
Sostituzione Terreni	1.889 mq
Anticapillare	4.195 mq
Geotessuto	20.006 m
Costipamento	4.128 m
SOVRASTRUTTURA STRADALE	
Subballast	1.518 mq
SuperCompattato	3.935 mq

SEZIONE N. : 220
QT. PROGETTO : 76.200
DIST.PROG. : 11+450.738
DIST.PREC. : 50.000
DIST.SUCC. : 50.000

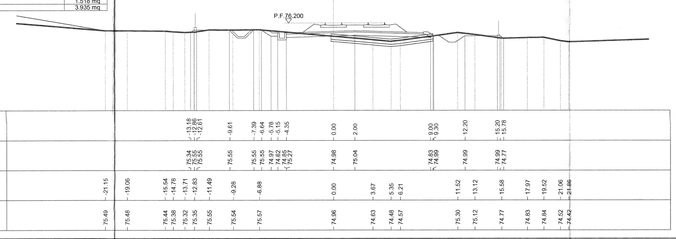

COMMITTENTE:

RFI RETE FERROVIARIA ITALIANA
GRUPPO FERROVIE DELLO STATO ITALIANE

PROGETTAZIONE:

ITALFERR
GRUPPO FERROVIE DELLO STATO ITALIANE

DIRETTRICE FERROVIARIA MESSINA - CATANIA - PALERMO

NUOVO COLLEGAMENTO PALERMO - CATANIA

U.O. PRODUZIONE CENTRO NORD

PROGETTO DEFINITIVO

RADDOPPIO DELLA TRATTA BICOCCA - CATENANUOVA

CORPO STRADALE E FERROVIARIO

SEZIONI TRASVERSALI TAV. 21/73

SCALA: 1:200

COMMESSA	LOTTO	FASE	ENTE	TIPO DOC.	OPERA/DISCIPLINA	PROGR.	REV.
RS0K	10	D	26	W9	IF0001	021	A

Rev.	Descrizione	Redatto	Data	Verificato	Data	Approvato	Data	Autorizzato Dott. Ing. Fabrizio Ardulini
A	Emissione per commenti	A.Ingletti	Marzo 2016	A.Ingletti	Marzo 2016	G.Calpaserno	Aprile 2016	ITALFERR S.p.A. Direzione Tecnica Produzione Centro Nord

File: RS0K10D26W9IF0001021A.dwg

Stampato dal Service di plottaggio ITALFERR S.p.A. ALBA s.r.l.

n. Elab.: 2401

Formato: Rapporto di altezza 297mm x 841mm; T.E.S.P.E.R. Srl.s.r.l.