SCAVI E BONIFICHE	
Scavo di sbancamento	11.179 mq
Scavo Fossi	1.800 mq
scavo di sbancamento (scotico)	9.727 mq
RILEVATI	
Rilevato	36.714 mq
Inerbimento	3.504 mq
Sostituzione Terreni	3.890 mq
Anticapillare	9.678 mq
Geotessuto	40.354 m
SOVRASTRUTTURA STRADALE	
Subballast	1.524 mq
SuperCompattato	4.060 mq

SEZIONE N. : 261
QT. PROGETTO : 62.750
DIST.PROG. : 13+500.751
DIST.PREC. : 50.017
DIST.SUCC. : 50.021

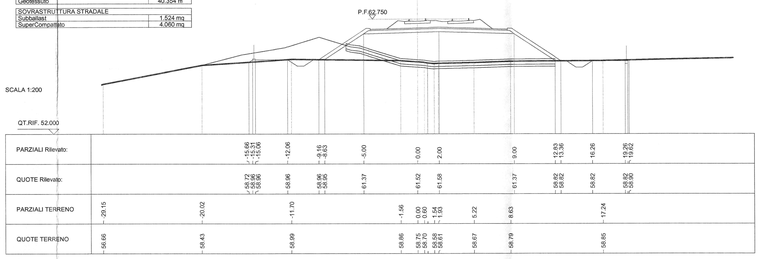

SCAVI E BONIFICHE	
Scavo di sbancamento	11.406 mq
Scavo Fossi	1.800 mq
scavo di sbancamento (scotico)	10.022 mq
RILEVATI	
Rilevato	44.575 mq
Inerbimento	3.818 mq
Sostituzione Terreni	4.009 mq
Anticapillare	9.973 mq
Geotessuto	41.844 m
SOVRASTRUTTURA STRADALE	
Subballast	1.524 mq
SuperCompattato	4.060 mq

SEZIONE N. : 262
QT. PROGETTO : 62.750
DIST.PROG. : 13+550.772
DIST.PREC. : 50.021
DIST.SUCC. : 50.001

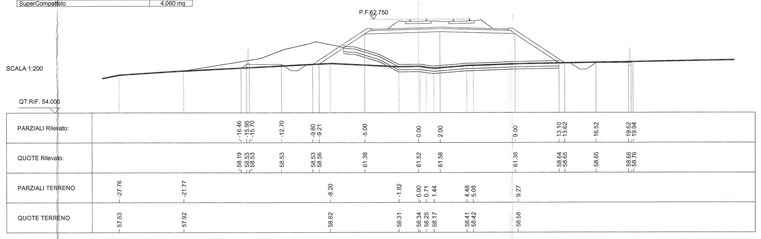

SCAVI E BONIFICHE	
Scavo di sbancamento	15.331 mq
Scavo Fossi	1.800 mq
scavo di sbancamento (scotico)	10.707 mq
RILEVATI	
Rilevato	57.448 mq
Inerbimento	4.278 mq
Sostituzione Terreni	4.283 mq
Anticapillare	10.655 mq
Geotessuto	45.064 m
SOVRASTRUTTURA STRADALE	
Subballast	1.518 mq
SuperCompattato	4.060 mq

SEZIONE N. : 263
QT. PROGETTO : 62.750
DIST.PROG. : 13+600.773
DIST.PREC. : 50.001
DIST.SUCC. : 100.000

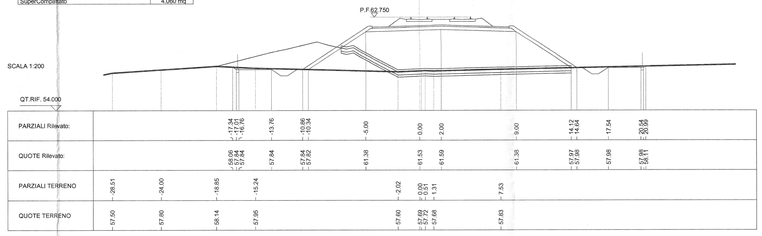

SCAVI E BONIFICHE	
Scavo di sbancamento	25.333 mq
Scavo Fossi	1.800 mq
scavo di sbancamento (scotico)	11.630 mq
RILEVATI	
Rilevato	68.297 mq
Inerbimento	5.695 mq
Sostituzione Terreni	4.654 mq
Anticapillare	11.290 mq
Geotessuto	48.678 m
SOVRASTRUTTURA STRADALE	
Subballast	1.514 mq
SuperCompattato	4.060 mq

SEZIONE N. : 265
QT. PROGETTO : 62.718
DIST.PROG. : 13+700.773
DIST.PREC. : 100.000
DIST.SUCC. : 49.996

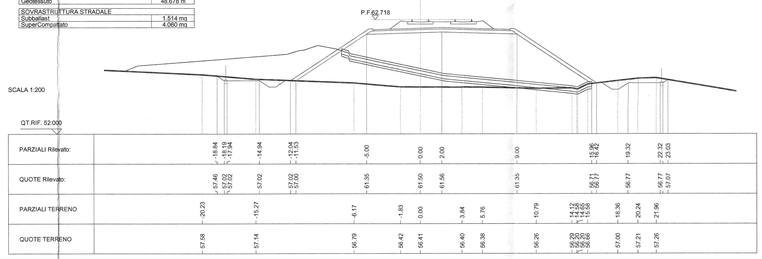

SCAVI E BONIFICHE	
Scavo di sbancamento	9.698 mq
Scavo Fossi	1.800 mq
scavo di sbancamento (scotico)	9.505 mq
RILEVATI	
Rilevato	59.812 mq
Inerbimento	3.509 mq
Sostituzione Terreni	3.801 mq
Anticapillare	9.458 mq
Geotessuto	41.382 m
SOVRASTRUTTURA STRADALE	
Subballast	1.524 mq
SuperCompattato	4.060 mq

SEZIONE N. : 266
QT. PROGETTO : 62.516
DIST.PROG. : 13+750.769
DIST.PREC. : 49.996
DIST.SUCC. : 50.017

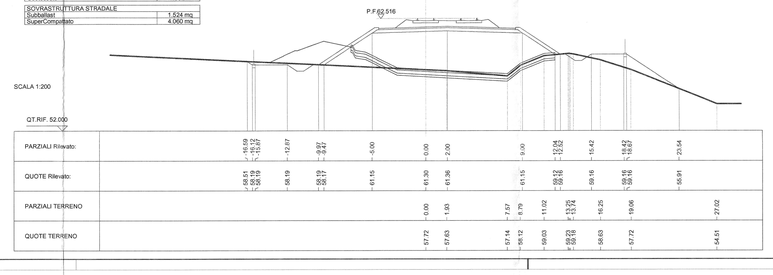

SCAVI E BONIFICHE	
Scavo di sbancamento	6.391 mq
Scavo Fossi	1.800 mq
scavo di sbancamento (scotico)	9.678 mq
RILEVATI	
Rilevato	36.222 mq
Inerbimento	2.968 mq
Sostituzione Terreni	3.870 mq
Anticapillare	9.636 mq
Geotessuto	40.138 m
SOVRASTRUTTURA STRADALE	
Subballast	1.524 mq
SuperCompattato	4.060 mq

SEZIONE N. : 267
QT. PROGETTO : 62.261
DIST.PROG. : 13+800.786
DIST.PREC. : 50.017
DIST.SUCC. : 50.020

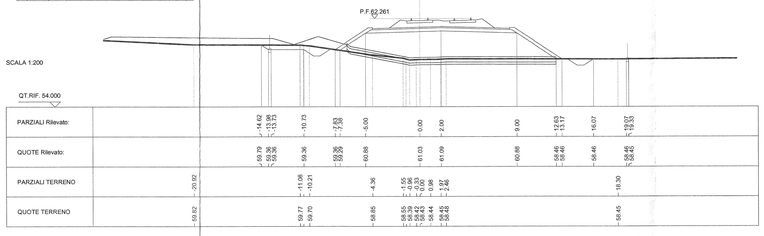

SCAVI E BONIFICHE	
Scavo di sbancamento	2.894 mq
Scavo Fossi	1.800 mq
scavo di sbancamento (scotico)	8.382 mq
RILEVATI	
Rilevato	15.949 mq
Inerbimento	1.607 mq
Sostituzione Terreni	3.353 mq
Anticapillare	8.323 mq
Geotessuto	34.790 m
SOVRASTRUTTURA STRADALE	
Subballast	1.524 mq
SuperCompattato	4.060 mq

SEZIONE N. : 268
QT. PROGETTO : 62.006
DIST.PROG. : 13+850.806
DIST.PREC. : 50.020
DIST.SUCC. : 50.010

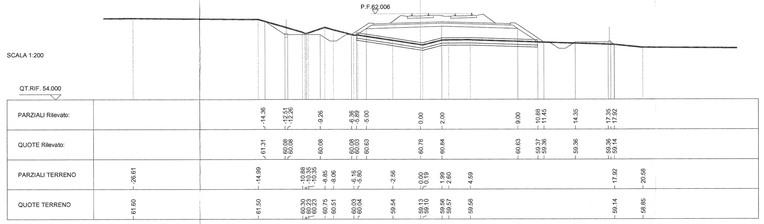

SCAVI E BONIFICHE	
Scavo di sbancamento	3.457 mq
Scavo Fossi	1.800 mq
scavo di sbancamento (scotico)	7.896 mq
RILEVATI	
Rilevato	11.940 mq
Inerbimento	1.119 mq
Sostituzione Terreni	3.127 mq
Anticapillare	7.805 mq
Geotessuto	32.956 m
SOVRASTRUTTURA STRADALE	
Subballast	1.520 mq
SuperCompattato	4.060 mq

SEZIONE N. : 269
QT. PROGETTO : 61.751
DIST.PROG. : 13+900.817
DIST.PREC. : 50.010
DIST.SUCC. : 50.000

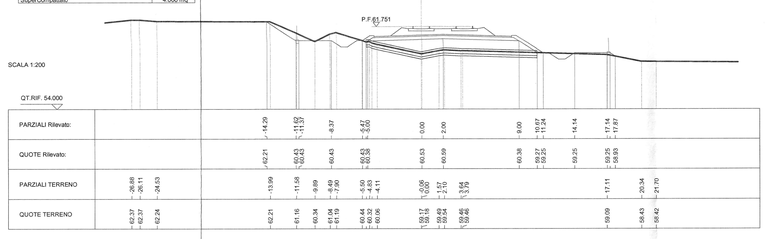

SCAVI E BONIFICHE	
Scavo di sbancamento	4.579 mq
Scavo Fossi	1.800 mq
scavo di sbancamento (scotico)	5.359 mq
RILEVATI	
Rilevato	10.010 mq
Inerbimento	1.466 mq
Sostituzione Terreni	2.142 mq
Anticapillare	5.296 mq
Geotessuto	22.974 m
Costipamento	5.262 m
SOVRASTRUTTURA STRADALE	
Subballast	1.524 mq
SuperCompattato	4.060 mq

SEZIONE N. : 270
QT. PROGETTO : 61.560
DIST.PROG. : 13+950.817
DIST.PREC. : 50.000
DIST.SUCC. : 49.996

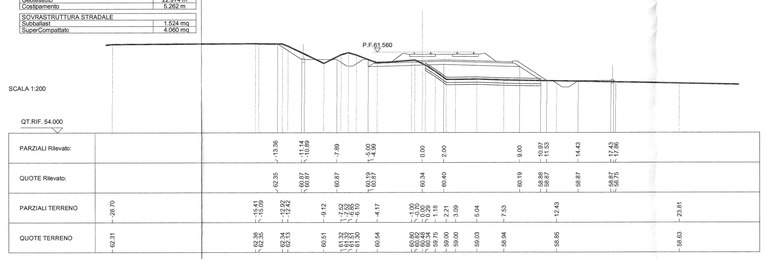

SCAVI E BONIFICHE	
Scavo di sbancamento	9.547 mq
Scavo Fossi	0.950 mq
scavo di sbancamento (scotico)	5.086 mq
RILEVATI	
Rilevato	10.573 mq
Inerbimento	1.771 mq
Sostituzione Terreni	2.035 mq
Anticapillare	5.014 mq
Geotessuto	22.395 m
Costipamento	5.572 m
SOVRASTRUTTURA STRADALE	
Subballast	1.524 mq
SuperCompattato	3.935 mq

SEZIONE N. : 271
QT. PROGETTO : 61.554
DIST.PROG. : 14+000.812
DIST.PREC. : 49.996
DIST.SUCC. : 50.019

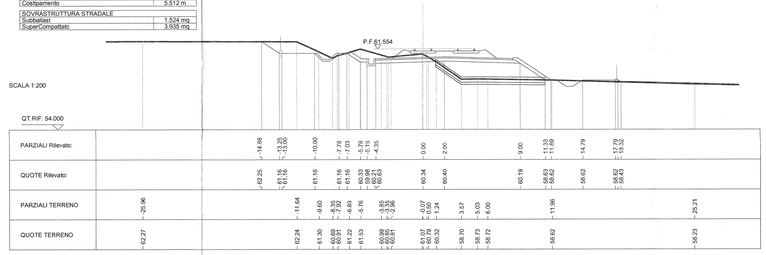

COMMITTENTE:

RFI RETE FERROVIARIA ITALIANA
GRUPPO FERROVIE DELLO STATO ITALIANE

PROGETTAZIONE:

ITALFERR
GRUPPO FERROVIE DELLO STATO ITALIANE

DIRETTRICE FERROVIARIA MESSINA - CATANIA - PALERMO

NUOVO COLLEGAMENTO PALERMO - CATANIA

U.O. PRODUZIONE CENTRO NORD

PROGETTO DEFINITIVO

RADDOPPIO DELLA TRATTA BICOCCA - CATENANUOVA

CORPO STRADALE E FERROVIARIO

SEZIONI TRASVERSALI TAV. 26/73

SCALA: 1:200

COMMESSA	LOTTO	FASE	ENTE	TIPO DOC.	OPERA/DISCIPLINA	PROGR.	REV.
RS0K	10	D	26	W9	IF0001	026	A

Rev.	Descrizione	Redatto	Data	Verificato	Data	Approvato	Data	Autorizzato Data
A	Emissione per commenti	A.Ingletti	Marzo 2016	C.Fiorentino	Marzo 2016	G.Di Maggio	Aprile 2016	ITALFERR S.p.A. Direzione Tecnica Dott. Ing. Fabrizio Archilletti

File: RS0K10D26W9IF0001026A.dwg

n. Elab.:

Stampato dal Service di plottaggio ITALFERR S.p.A. ALBA s.r.l.

Documento firmato digitalmente ai sensi del D.Lgs. n.82/2005 e ss.mm.ii.