

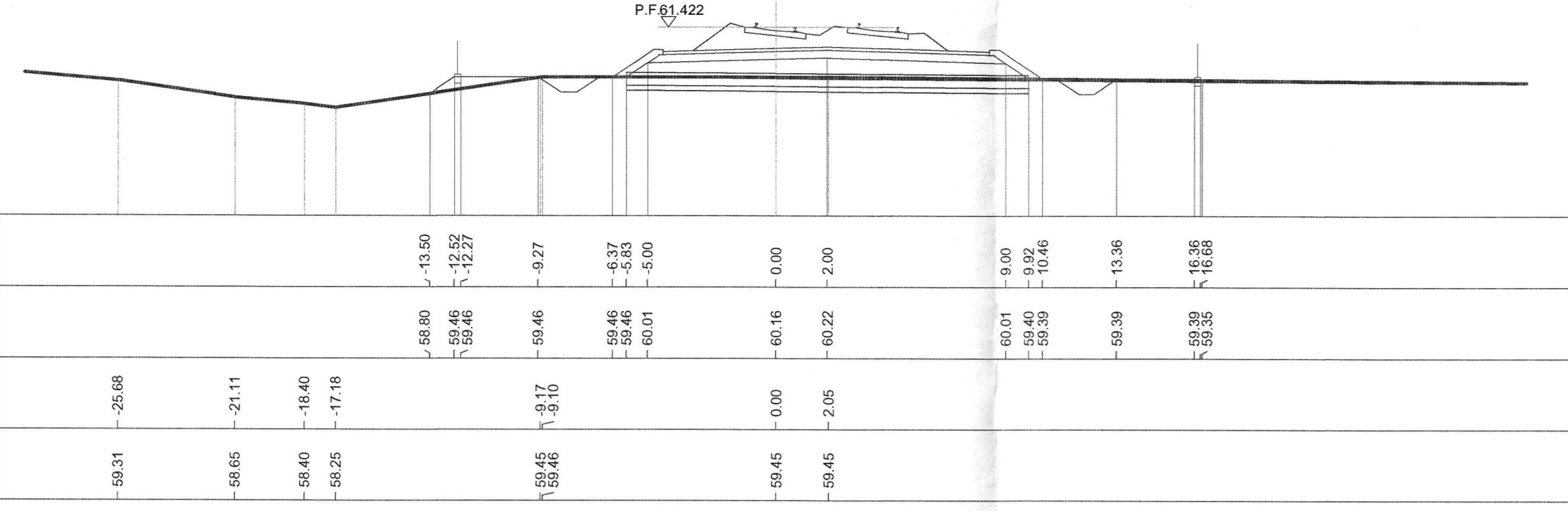
| SCAVI E BONIFICHE | |
|--------------------------------|----------|
| Scavo Fossè | 1.800 mq |
| Scavo di spostamento (scotolo) | 3.214 mq |
| RILEVATI | |
| Rilevato | 9.257 mq |
| Inchiesta | 1.448 mq |
| Spostazione Terreni | 3.149 mq |
| Articolazione | 2.777 mq |
| Compensato | 32.497 m |
| SOVRASTRUTTURA STRADALE | |
| Subballast | 1.524 mq |
| SuperCompattato | 4.060 mq |

SEZIONE N. 292
QT. PROGETTO: 61.422
DIST. PROG.: 15-049.897
DIST. PREC.: 49.991
DIST. SUCC.: 49.932

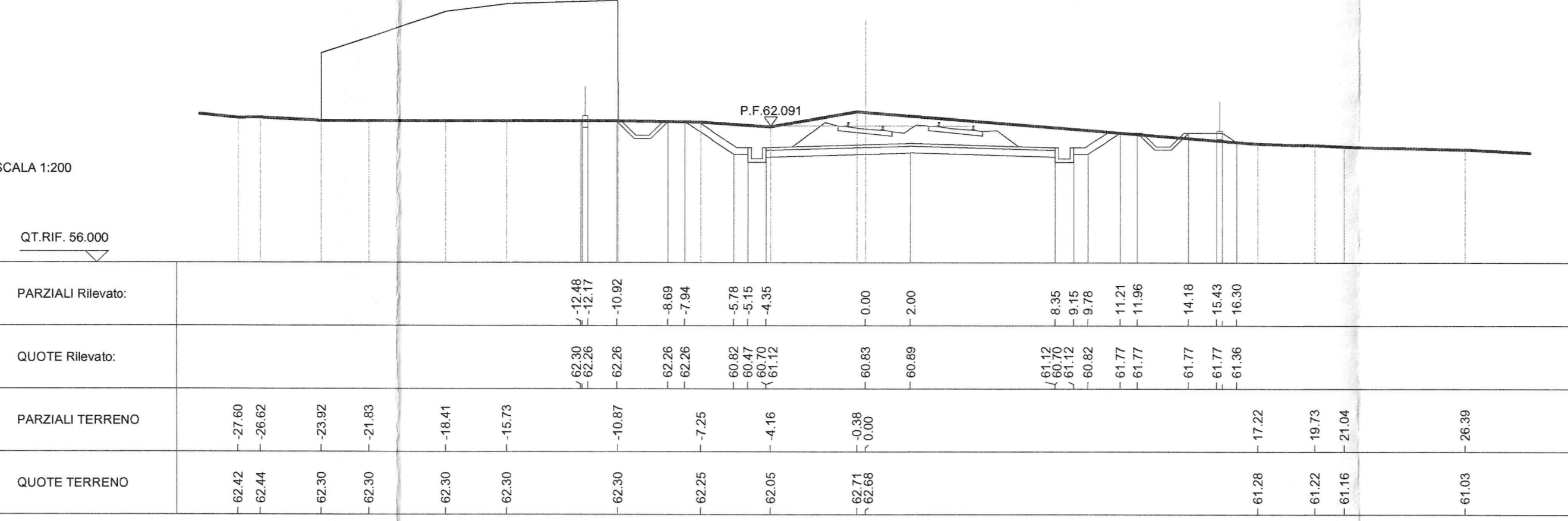
| SCAVI E BONIFICHE | |
|-------------------------|-----------|
| Scavo di spostamento | 26.204 mq |
| RILEVATI | |
| Rilevato | 0.617 mq |
| Inchiesta | 1.344 mq |
| Compensato | 14.700 m |
| SOVRASTRUTTURA STRADALE | |
| Subballast | 1.524 mq |
| SuperCompattato | 3.810 mq |

SEZIONE N. 291
QT. PROGETTO: 62.091
DIST. PROG.: 15-049.226
DIST. PREC.: 49.900
DIST. SUCC.: 49.768

SCALA 1:200



SCALA 1:200



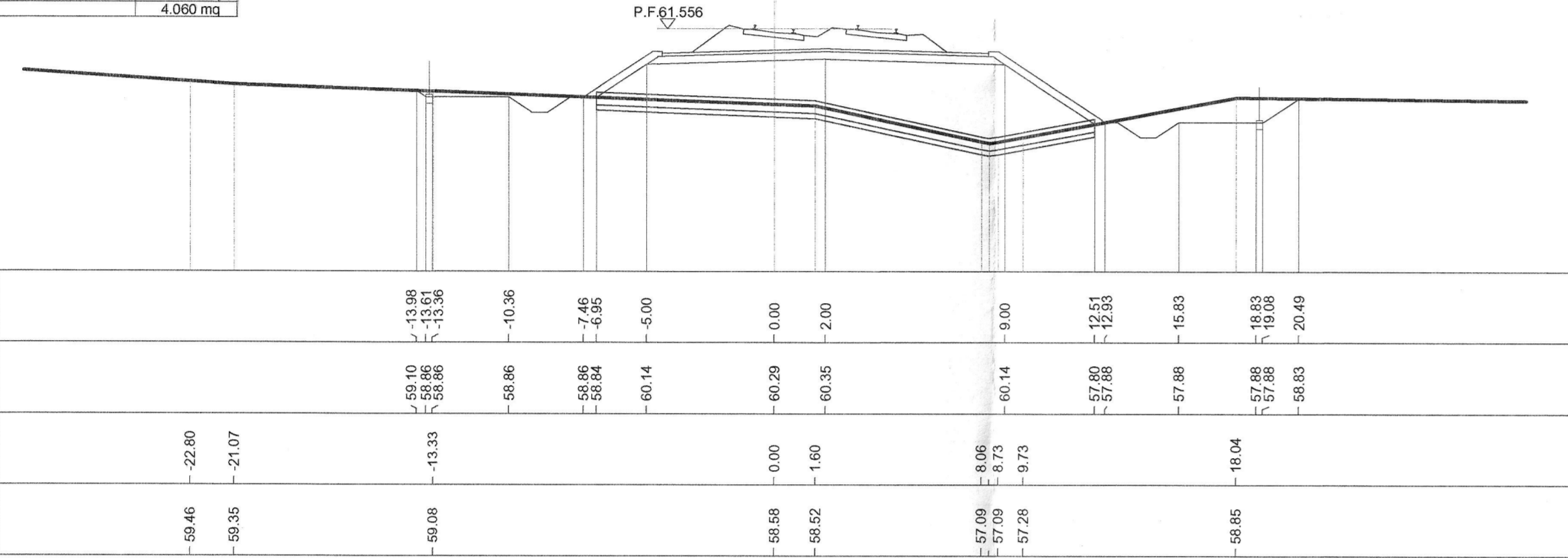
| SCAVI E BONIFICHE | |
|--------------------------------|-----------|
| Scavo di spostamento | 4.913 mq |
| Scavo Fossè | 1.800 mq |
| Scavo di spostamento (scotolo) | 3.171 mq |
| RILEVATI | |
| Rilevato | 32.112 mq |
| Inchiesta | 2.757 mq |
| Spostazione Terreni | 3.897 mq |
| Articolazione | 8.950 mq |
| Compensato | 40.388 m |
| SOVRASTRUTTURA STRADALE | |
| Subballast | 1.524 mq |
| SuperCompattato | 4.060 mq |

SEZIONE N. 293
QT. PROGETTO: 61.556
DIST. PROG.: 15-049.829
DIST. PREC.: 49.932
DIST. SUCC.: 49.896

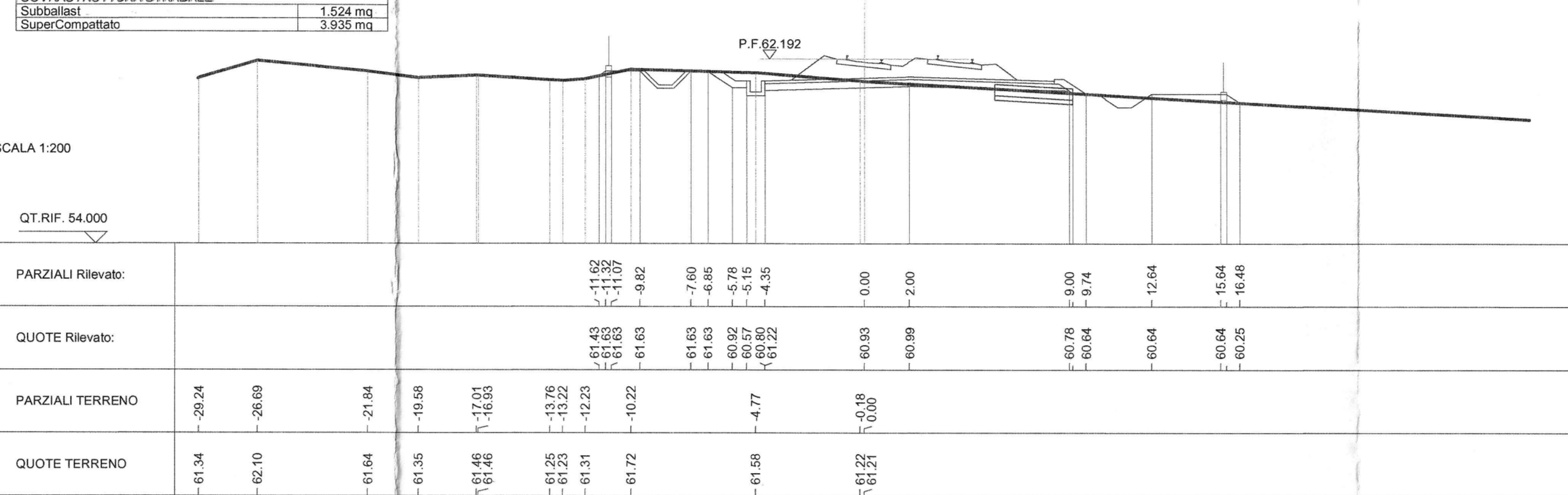
| SCAVI E BONIFICHE | |
|--------------------------------|----------|
| Scavo di spostamento | 4.470 mq |
| Scavo Fossè | 0.900 mq |
| Scavo di spostamento (scotolo) | 1.706 mq |
| RILEVATI | |
| Rilevato | 1.248 mq |
| Inchiesta | 0.648 mq |
| Spostazione Terreni | 0.860 mq |
| Articolazione | 1.176 mq |
| Compensato | 7.366 m |
| SOVRASTRUTTURA STRADALE | |
| Subballast | 1.524 mq |
| SuperCompattato | 3.935 mq |

SEZIONE N. 298
QT. PROGETTO: 62.152
DIST. PROG.: 15-048.994
DIST. PREC.: 49.768
DIST. SUCC.: 49.736

SCALA 1:200



SCALA 1:200



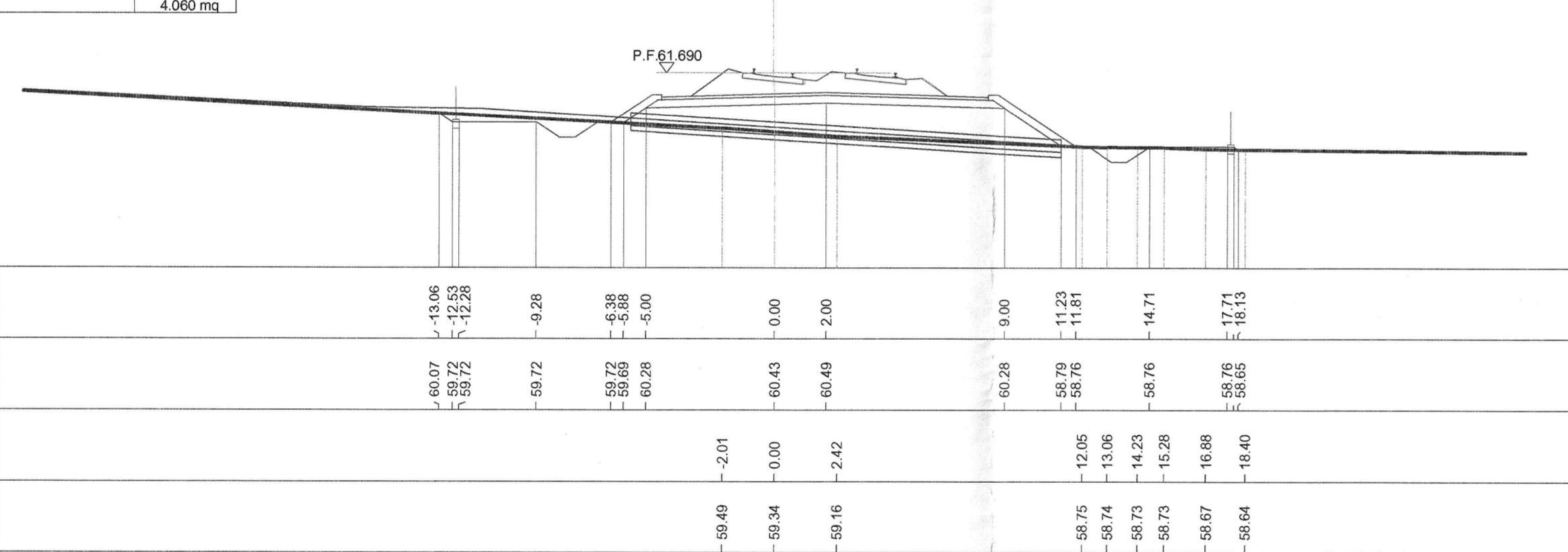
| SCAVI E BONIFICHE | |
|--------------------------------|-----------|
| Scavo di spostamento | 2.777 mq |
| Scavo Fossè | 1.800 mq |
| Scavo di spostamento (scotolo) | 3.171 mq |
| RILEVATI | |
| Rilevato | 15.189 mq |
| Inchiesta | 1.308 mq |
| Spostazione Terreni | 3.384 mq |
| Articolazione | 3.332 mq |
| Compensato | 34.706 m |
| SOVRASTRUTTURA STRADALE | |
| Subballast | 1.524 mq |
| SuperCompattato | 4.060 mq |

SEZIONE N. 294
QT. PROGETTO: 61.600
DIST. PROG.: 15-049.728
DIST. PREC.: 49.899
DIST. SUCC.: 49.866

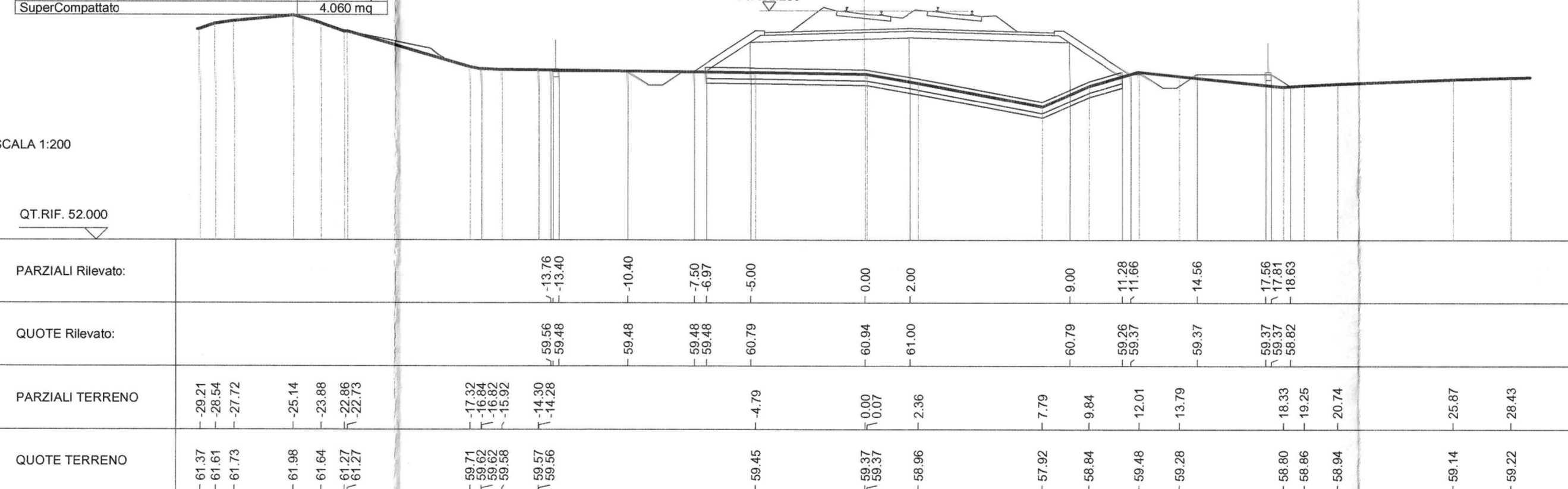
| SCAVI E BONIFICHE | |
|--------------------------------|-----------|
| Scavo di spostamento | 5.307 mq |
| Scavo Fossè | 1.900 mq |
| Scavo di spostamento (scotolo) | 3.126 mq |
| RILEVATI | |
| Rilevato | 29.688 mq |
| Inchiesta | 2.310 mq |
| Spostazione Terreni | 3.850 mq |
| Articolazione | 6.970 mq |
| Compensato | 38.296 m |
| SOVRASTRUTTURA STRADALE | |
| Subballast | 1.524 mq |
| SuperCompattato | 4.060 mq |

SEZIONE N. 299
QT. PROGETTO: 62.200
DIST. PROG.: 15-048.730
DIST. PREC.: 49.736
DIST. SUCC.: 49.366

SCALA 1:200



SCALA 1:200



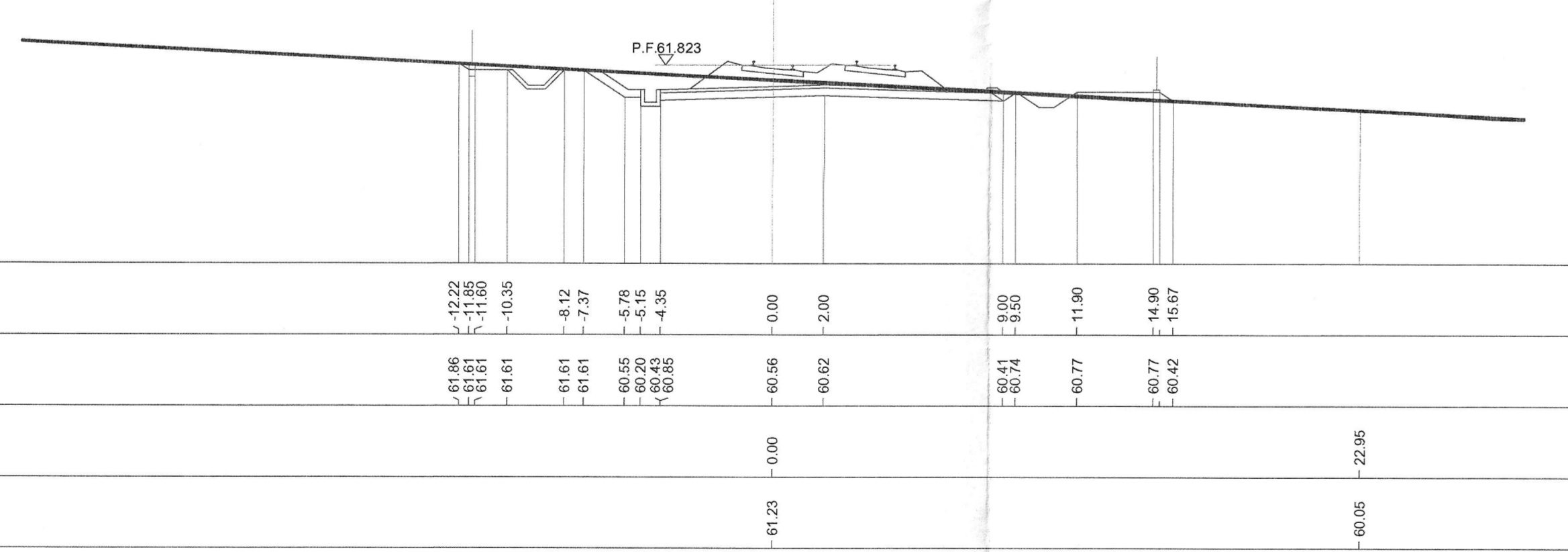
| SCAVI E BONIFICHE | |
|--------------------------------|----------|
| Scavo di spostamento | 9.883 mq |
| Scavo Fossè | 3.192 mq |
| Scavo di spostamento (scotolo) | 3.171 mq |
| RILEVATI | |
| Rilevato | 1.151 mq |
| Inchiesta | 0.480 mq |
| Compensato | 13.380 m |
| SOVRASTRUTTURA STRADALE | |
| Subballast | 1.524 mq |
| SuperCompattato | 3.935 mq |

SEZIONE N. 295
QT. PROGETTO: 61.623
DIST. PROG.: 15-049.589
DIST. PREC.: 49.866
DIST. SUCC.: 49.833

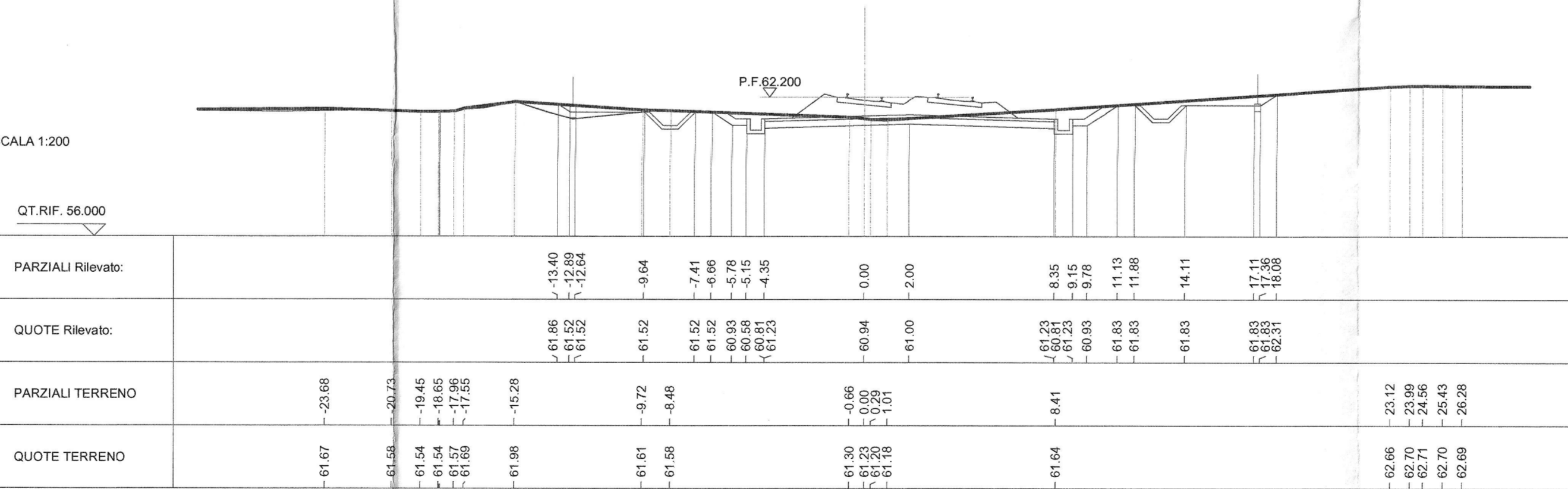
| SCAVI E BONIFICHE | |
|-------------------------|-----------|
| Scavo di spostamento | 10.433 mq |
| RILEVATI | |
| Rilevato | 0.867 mq |
| Inchiesta | 0.768 mq |
| Compensato | 14.700 m |
| SOVRASTRUTTURA STRADALE | |
| Subballast | 1.524 mq |
| SuperCompattato | 3.810 mq |

SEZIONE N. 301
QT. PROGETTO: 62.200
DIST. PROG.: 15-048.097
DIST. PREC.: 49.366
DIST. SUCC.: 49.710

SCALA 1:200



SCALA 1:200



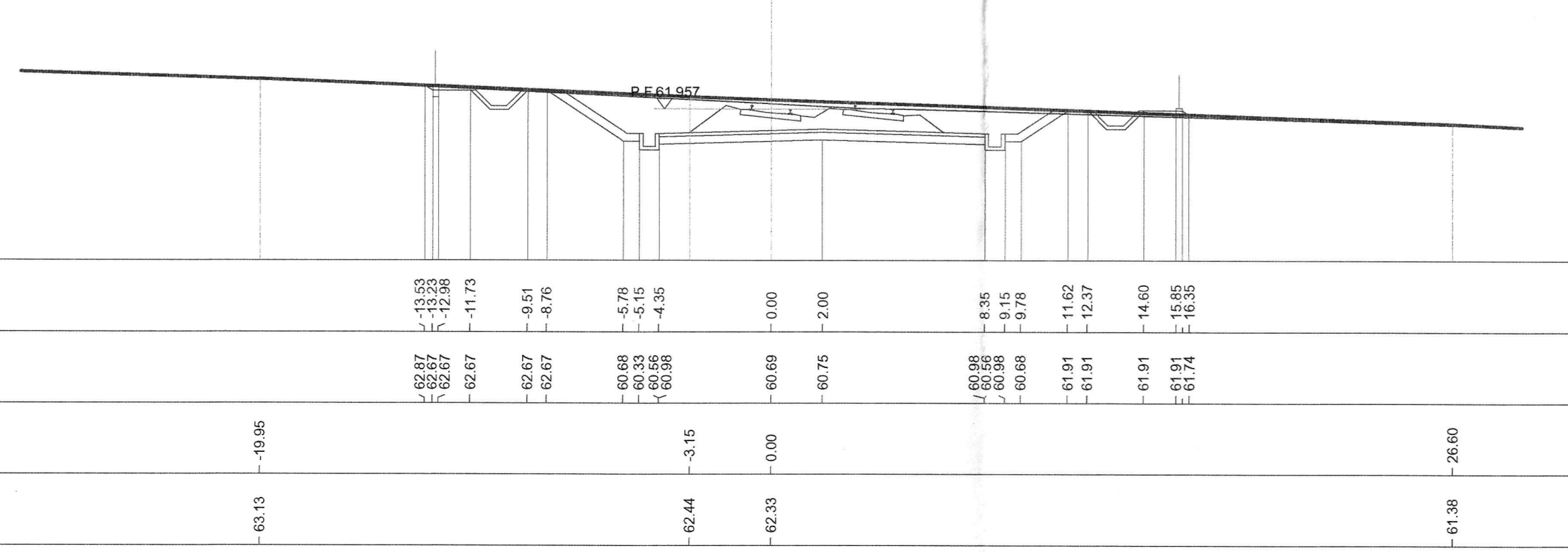
| SCAVI E BONIFICHE | |
|-------------------------|-----------|
| Scavo di spostamento | 26.515 mq |
| Scavo Fossè | 1.848 mq |
| RILEVATI | |
| Rilevato | 0.636 mq |
| Inchiesta | 1.162 mq |
| Compensato | 12.700 m |
| SOVRASTRUTTURA STRADALE | |
| Subballast | 1.524 mq |
| SuperCompattato | 3.810 mq |

SEZIONE N. 296
QT. PROGETTO: 61.957
DIST. PROG.: 15-049.026
DIST. PREC.: 49.833
DIST. SUCC.: 49.800

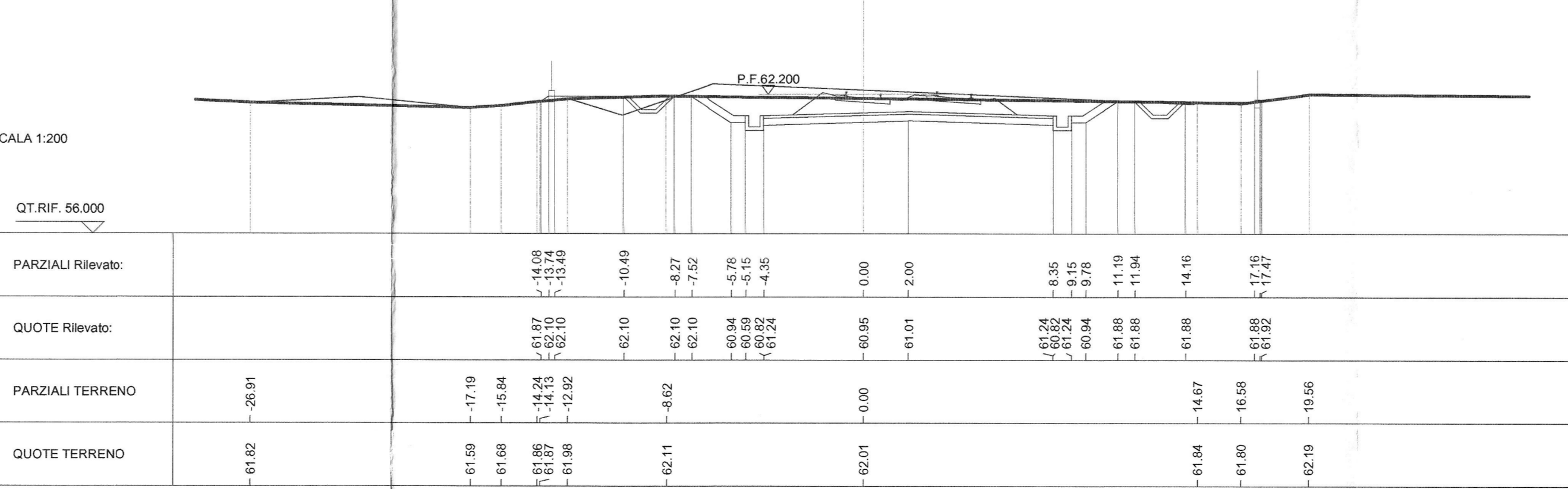
| SCAVI E BONIFICHE | |
|-------------------------|-----------|
| Scavo di spostamento | 24.605 mq |
| RILEVATI | |
| Rilevato | 1.786 mq |
| Inchiesta | 1.163 mq |
| Compensato | 12.700 m |
| SOVRASTRUTTURA STRADALE | |
| Subballast | 1.524 mq |
| SuperCompattato | 3.810 mq |

SEZIONE N. 302
QT. PROGETTO: 62.200
DIST. PROG.: 15-047.806
DIST. PREC.: 49.710
DIST. SUCC.: 49.614

SCALA 1:200



SCALA 1:200



COMMITTENTE: **RFI**
RETE FERROVIARIA ITALIANA
GRUPPO FERROVIE DELLO STATO ITALIANE

PROGETTAZIONE: **ITALFER**
GRUPPO FERROVIE DELLO STATO ITALIANE

DIRETTRICE FERROVIARIA MESSINA - CATANIA - PALERMO

NUOVO COLLEGAMENTO PALERMO - CATANIA

U.O. PRODUZIONE CENTRO NORD

PROGETTO DEFINITIVO

RADDOPPIO DELLA TRATTA BICOCCA - CATENANUOVA

CORPO STRADALE E FERROVIARIO

SEZIONI TRASVERSALI TAV. 29/73

SCALA:
1:200

COMMESSA LOTTO FASE ENTE TIPO DOC. OPERA/DISCIPLINA Progr. REV.

| | | | | | | | |
|------|----|---|----|----|--------|-----|---|
| RS0K | 10 | D | 26 | W9 | IF0001 | 029 | A |
|------|----|---|----|----|--------|-----|---|

| Rev. | Descrizione | Redatto | Data | Verificato | Data | Approvato | Data | Autore |
|------|------------------------|------------|------------|------------|------------|-----------|-------------|---|
| A | Emissione per commenti | A. Ignifri | Marsa 2016 | A. Ignifri | Marsa 2016 | C. Conca | Aprile 2016 | ITALFER S.p.A. Dipartimento Tecnico Progettazione Dipartimento Tecnico Dipartimento Tecnico |

File: RS0K10D26W9IF0001029A.dwg Stampato dal: Riferica
© Gruppo Ferrovie dello Stato Italiane S.p.A.
n. Elett. **408**
ALBA s.r.l.