SCAVI E BONIFICHE	
Scavo di sbancamento	4.068 mq
Scavo Fossi	1.800 mq
scavo di sbancamento (scotico)	3.608 mq
RILEVATI	
Rilevato	6.123 mq
Inerbimento	1.169 mq
Sostituzione Terreni	1.443 mq
Anticapillare	3.633 mq
Geotessuto	16.476 m
Costipamento	7.819 m
SOVRASTRUTTURA STRADALE	
Subballast	1.523 mq
SuperCompattato	4.060 mq

SEZIONE N. : 383
QT. PROGETTO : 50.175
DIST.PROG. : 19+598.052
DIST.PREC. : 50.000
DIST.SUCC. : 50.000

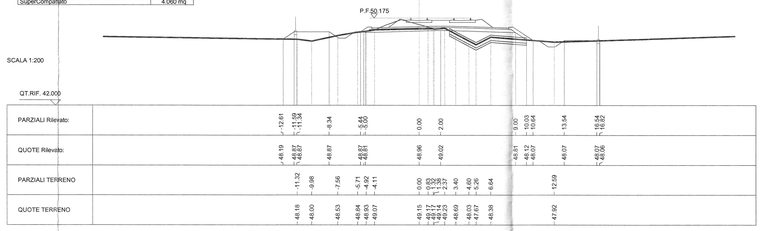

SCAVI E BONIFICHE	
Scavo di sbancamento	3.534 mq
Scavo Fossi	1.800 mq
scavo di sbancamento (scotico)	3.216 mq
RILEVATI	
Rilevato	4.914 mq
Inerbimento	0.944 mq
Sostituzione Terreni	1.285 mq
Anticapillare	3.109 mq
Geotessuto	14.192 m
Costipamento	8.068 m
SOVRASTRUTTURA STRADALE	
Subballast	1.519 mq
SuperCompattato	4.060 mq

SEZIONE N. : 384
QT. PROGETTO : 49.769
DIST.PROG. : 19+648.052
DIST.PREC. : 50.000
DIST.SUCC. : 50.000

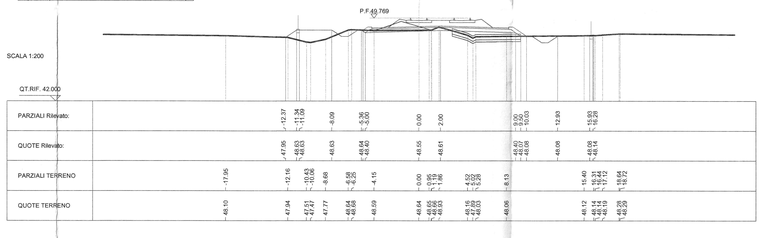

SCAVI E BONIFICHE	
Scavo di sbancamento	3.585 mq
Scavo Fossi	1.800 mq
scavo di sbancamento (scotico)	3.230 mq
RILEVATI	
Rilevato	4.274 mq
Inerbimento	0.846 mq
Sostituzione Terreni	1.291 mq
Anticapillare	2.498 mq
Geotessuto	13.944 m
Costipamento	7.862 m
SOVRASTRUTTURA STRADALE	
Subballast	1.519 mq
SuperCompattato	4.060 mq

SEZIONE N. : 385
QT. PROGETTO : 49.269
DIST.PROG. : 19+698.052
DIST.PREC. : 50.000
DIST.SUCC. : 50.000

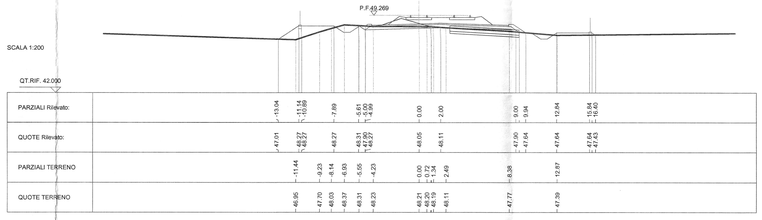

SCAVI E BONIFICHE	
Scavo di sbancamento	17.038 mq
Scavo Fossi	0.900 mq
RILEVATI	
Rilevato	2.540 mq
Inerbimento	0.664 mq
Costipamento	13.350 m
SOVRASTRUTTURA STRADALE	
Subballast	1.519 mq
SuperCompattato	3.935 mq

SEZIONE N. : 386
QT. PROGETTO : 48.769
DIST.PROG. : 19+748.052
DIST.PREC. : 50.000
DIST.SUCC. : 50.000

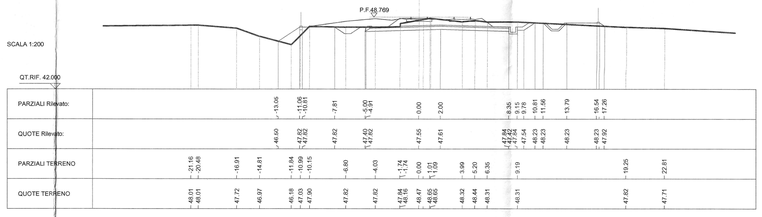

SCAVI E BONIFICHE	
Scavo di sbancamento	6.560 mq
Scavo Fossi	0.900 mq
scavo di sbancamento (scotico)	2.527 mq
RILEVATI	
Rilevato	1.604 mq
Inerbimento	0.944 mq
Sostituzione Terreni	0.811 mq
Anticapillare	1.917 mq
Geotessuto	9.302 m
Costipamento	10.247 m
SOVRASTRUTTURA STRADALE	
Subballast	1.524 mq
SuperCompattato	3.935 mq

SEZIONE N. : 387
QT. PROGETTO : 48.265
DIST.PROG. : 19+798.052
DIST.PREC. : 50.000
DIST.SUCC. : 50.000

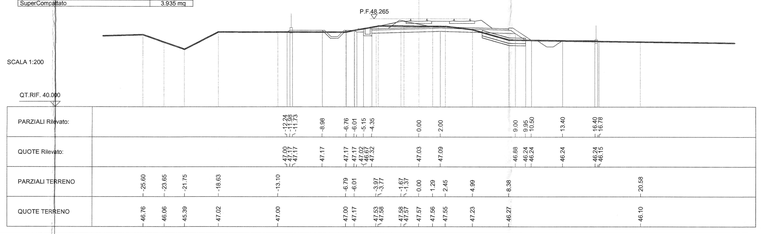

SCAVI E BONIFICHE	
Scavo di sbancamento	6.913 mq
Scavo Fossi	0.900 mq
scavo di sbancamento (scotico)	0.240 mq
RILEVATI	
Rilevato	8.029 mq
Inerbimento	0.639 mq
Sostituzione Terreni	0.856 mq
Anticapillare	0.156 mq
Geotessuto	1.972 m
Costipamento	13.350 m
SOVRASTRUTTURA STRADALE	
Subballast	1.524 mq
SuperCompattato	3.935 mq

SEZIONE N. : 388
QT. PROGETTO : 47.679
DIST.PROG. : 19+848.052
DIST.PREC. : 50.000
DIST.SUCC. : 50.000

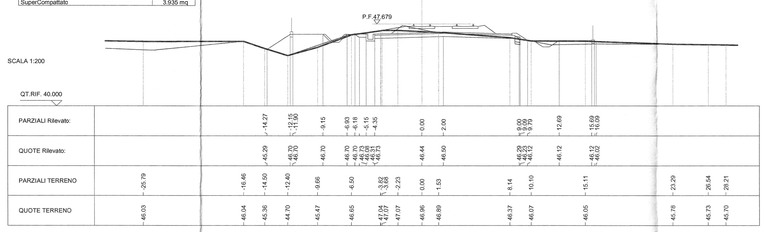

SCAVI E BONIFICHE	
Scavo di sbancamento	5.314 mq
Scavo Fossi	1.800 mq
scavo di sbancamento (scotico)	2.465 mq
RILEVATI	
Rilevato	4.478 mq
Inerbimento	0.830 mq
Sostituzione Terreni	0.986 mq
Anticapillare	1.647 mq
Geotessuto	10.878 m
Costipamento	3.472 m
SOVRASTRUTTURA STRADALE	
Subballast	1.519 mq
SuperCompattato	4.060 mq

SEZIONE N. : 389
QT. PROGETTO : 47.086
DIST.PROG. : 19+898.052
DIST.PREC. : 50.000
DIST.SUCC. : 50.000

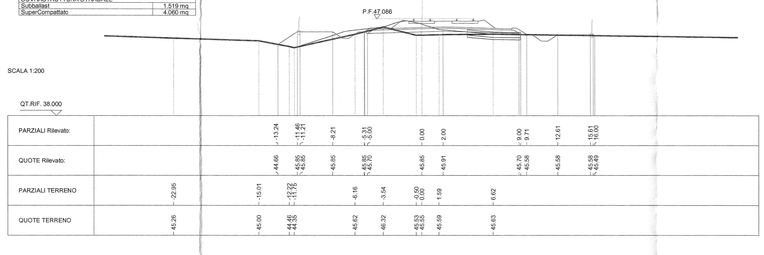

SCAVI E BONIFICHE	
Scavo di sbancamento	6.487 mq
Scavo Fossi	0.900 mq
scavo di sbancamento (scotico)	2.939 mq
RILEVATI	
Rilevato	5.737 mq
Inerbimento	0.999 mq
Sostituzione Terreni	1.231 mq
Anticapillare	2.588 mq
Geotessuto	13.436 m
Costipamento	8.192 m
SOVRASTRUTTURA STRADALE	
Subballast	1.518 mq
SuperCompattato	3.935 mq

SEZIONE N. : 390
QT. PROGETTO : 46.492
DIST.PROG. : 19+948.052
DIST.PREC. : 50.000
DIST.SUCC. : 50.000

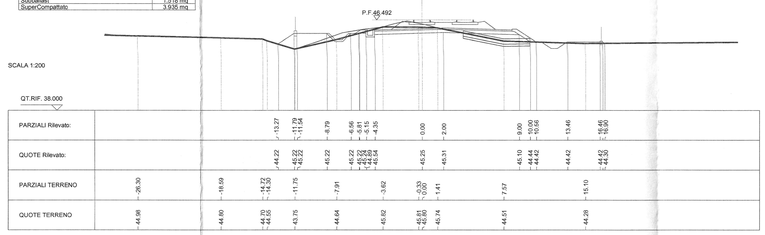

SCAVI E BONIFICHE	
Scavo di sbancamento	11.359 mq
RILEVATI	
Rilevato	4.032 mq
Inerbimento	0.356 mq
Costipamento	12.700 m
SOVRASTRUTTURA STRADALE	
Subballast	1.524 mq
SuperCompattato	3.810 mq

SEZIONE N. : 391
QT. PROGETTO : 45.898
DIST.PROG. : 19+998.052
DIST.PREC. : 50.000
DIST.SUCC. : 50.000

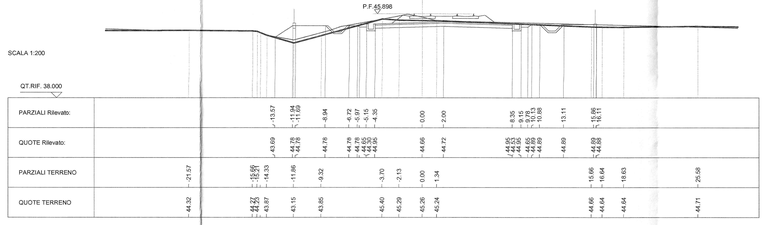

SCAVI E BONIFICHE	
Scavo di sbancamento	9.630 mq
Scavo Fossi	0.900 mq
RILEVATI	
Rilevato	4.747 mq
Inerbimento	0.501 mq
Geotessuto	1.000 m
Costipamento	13.350 m
SOVRASTRUTTURA STRADALE	
Subballast	1.524 mq
SuperCompattato	3.935 mq

SEZIONE N. : 392
QT. PROGETTO : 45.304
DIST.PROG. : 20+048.052
DIST.PREC. : 50.000
DIST.SUCC. : 50.000

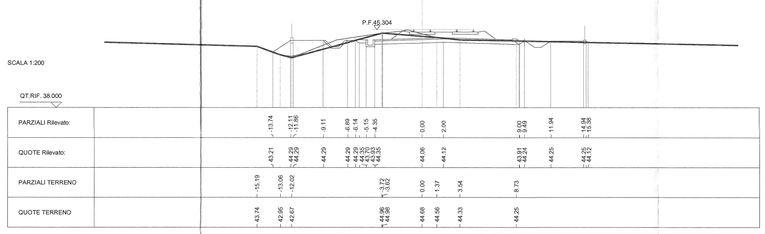

COMMITTENTE:

RFI RETE FERROVIARIA ITALIANA
GRUPPO FERROVIE DELLO STATO ITALIANE

PROGETTAZIONE:

ITALFERR
GRUPPO FERROVIE DELLO STATO ITALIANE

DIRETTRICE FERROVIARIA MESSINA - CATANIA - PALERMO

NUOVO COLLEGAMENTO PALERMO - CATANIA

U.O. PRODUZIONE CENTRO NORD

PROGETTO DEFINITIVO

RADDOPPIO DELLA TRATTA BICOCCA - CATENANUOVA

CORPO STRADALE E FERROVIARIO

SEZIONI TRASVERSALI TAV. 38/73

SCALA: 1:200

COMMESSA	LOTTO	FASE	ENTE	TIPO DOC.	OPERA/DISCIPLINA	PROGR.	REV.
RS0K	10	D	26	W9	IF0001	038	A

Rev.	Descrizione	Redatto	Data	Verificato	Data	Approvato	Data	Autorizzato Data
A	Emissione per commenti	A.Ingletti	Marzo 2016	A.Ingletti	Marzo 2016	G.P.Bavaro	Aprile 2016	T. Ascenzi

ITALFERR S.p.A.
U.O. Produzione Centro Nord
Ing. Fabrizio Arduini
Ordine degli Ingegneri della Prov. di Roma n. 13032

File: RS0K10D26W9IF0001038A.dwg

Stampato dal Service di plottaggio Alesia S.p.A.
ALEA s.r.l.

n. Elab.: 418