SCAVI E BONIFICHE	
Scavo di sbancamento	7.096 mq
RILEVATI	
Rilevato	0.102 mq
Inerbimento	0.374 mq
Costipamento	12.700 m
SOVRASTRUTTURA STRADALE	
Subballast	1.524 mq
SuperCompattato	3.810 mq

SEZIONE N. : 453
QT. PROGETTO : 29.859
DIST.PROG. : 23+098.052
DIST.PREC. : 50.000
DIST.SUCC. : 50.000

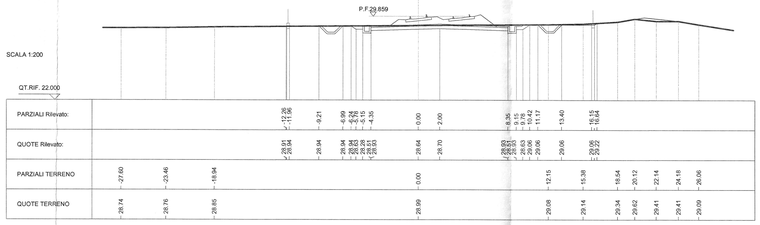

AREA
Scavo di sbancam.:0,32 mq
Rilevato:0,00 mq
SuperCompattato:4,07 mq
Subballast:1,55 mq
Inerbimento:0,51 mq
Scavo di sban.(scotico):4,63 mq
Scavo Fossi:1,80 mq
Sostituzione Terreni:1,85 mq
Anticapillare:3,45 mq
Geotessuto:15,59 m
Costipamento:1,39 m

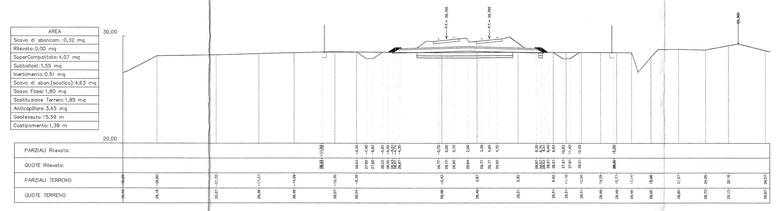

SCAVI E BONIFICHE	
Scavo di sbancamento	3.519 mq
RILEVATI	
Rilevato	1.284 mq
Inerbimento	0.368 mq
Costipamento	12.700 m
SOVRASTRUTTURA STRADALE	
Subballast	1.524 mq
SuperCompattato	3.810 mq

SEZIONE N. : 454
QT. PROGETTO : 29.834
DIST.PROG. : 23+148.052
DIST.PREC. : 50.000
DIST.SUCC. : 50.000

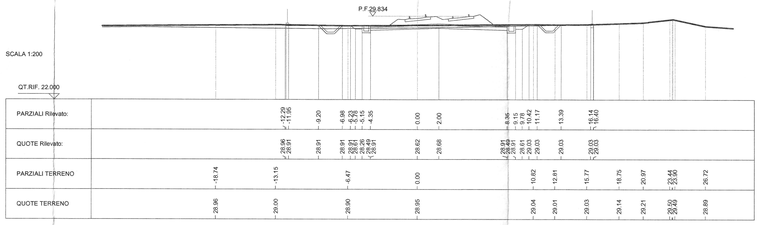

AREA
Scavo di sbancam.:1,47 mq
Rilevato:0,60 mq
SuperCompattato:5,11 mq
Subballast:1,55 mq
Inerbimento:0,43 mq
Scavo di sban.(scotico):0,30 mq
Scavo Fossi:1,64 mq
Sostituzione Terreni:0,12 mq
Anticapillare:0,18 mq
Geotessuto:1,80 m
Costipamento:14,02 m

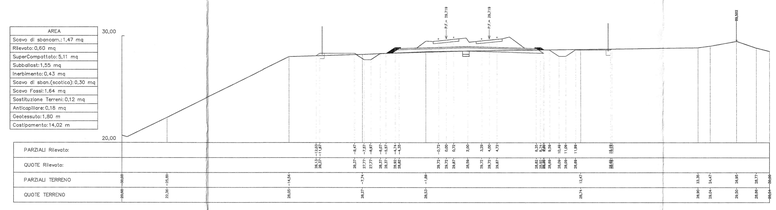

SEZIONE N. : 455
QT. PROGETTO : 29.809
DIST.PROG. : 23+198.052
DIST.PREC. : 50.000
DIST.SUCC. : 50.000

AREA
Scavo di sbancam.:8,62 mq
Rilevato:0,83 mq
SuperCompattato:4,87 mq
Subballast:1,55 mq
Inerbimento:0,32 mq
Scavo di sban.(scotico):5,17 mq
Scavo Fossi:1,27 mq
Sostituzione Terreni:2,06 mq
Anticapillare:4,55 mq
Geotessuto:17,51 m
Costipamento:14,36 m

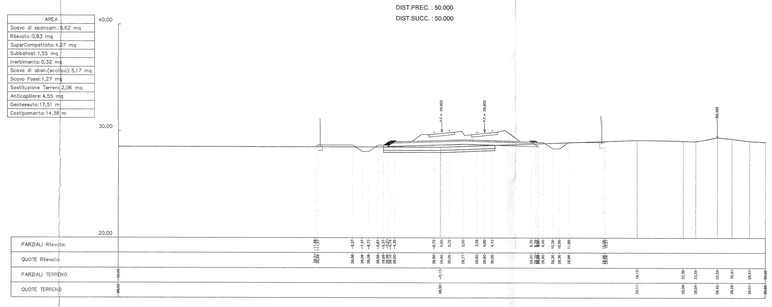

AREA
Scavo di sbancam.:8,11 mq
Rilevato:5,31 mq
SuperCompattato:4,07 mq
Subballast:1,55 mq
Inerbimento:0,67 mq
Scavo di sban.(scotico):1,19 mq
Scavo Fossi:1,70 mq
Sostituzione Terreni:0,47 mq
Anticapillare:0,86 mq
Geotessuto:5,39 m
Costipamento:14,24 m

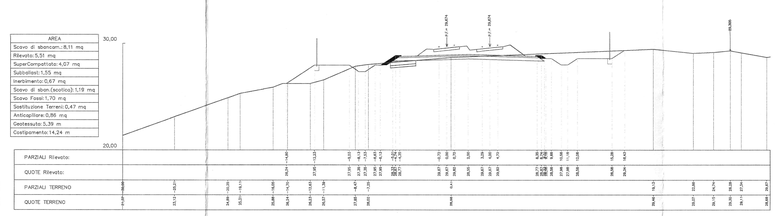

SEZIONE N. : 456
QT. PROGETTO : 29.785
DIST.PROG. : 23+248.052
DIST.PREC. : 50.000
DIST.SUCC. : 50.000

AREA
Scavo di sbancam.:0,47 mq
Rilevato:5,57 mq
SuperCompattato:4,07 mq
Subballast:1,55 mq
Inerbimento:1,10 mq
Scavo di sban.(scotico):7,71 mq
Scavo Fossi:1,80 mq
Sostituzione Terreni:3,08 mq
Anticapillare:7,65 mq
Geotessuto:22,15 m
Costipamento:15,41 m

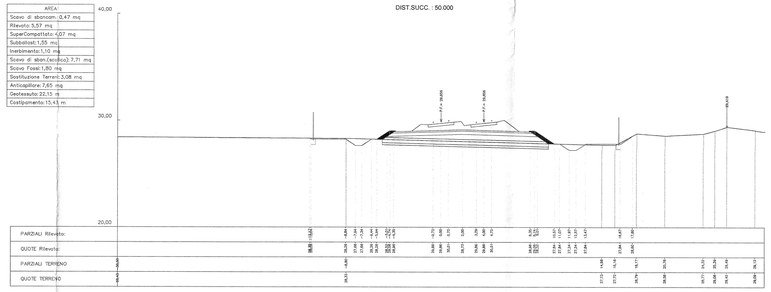

SEZIONE N. : 457
QT. PROGETTO : 29.760
DIST.PROG. : 23+298.052
DIST.PREC. : 50.000
DIST.SUCC. : 50.000

AREA
Scavo di sbancam.:2,35 mq
Rilevato:0,00 mq
SuperCompattato:4,07 mq
Subballast:1,55 mq
Inerbimento:0,62 mq
Scavo di sban.(scotico):5,64 mq
Scavo Fossi:1,80 mq
Sostituzione Terreni:2,24 mq
Anticapillare:4,61 mq
Geotessuto:17,90 m
Costipamento:14,03 m

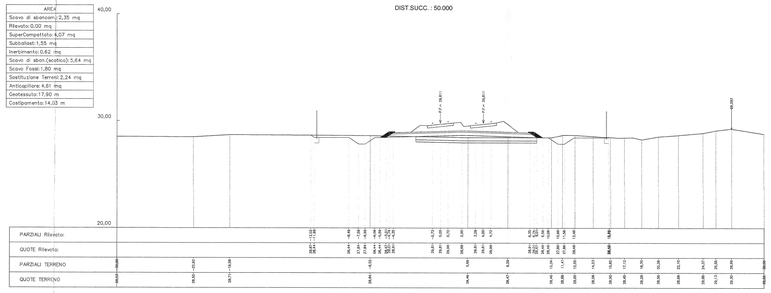

SEZIONE N. : 458
QT. PROGETTO : 29.735
DIST.PROG. : 23+348.052
DIST.PREC. : 50.000
DIST.SUCC. : 50.000

SEZIONE N. : 459
QT. PROGETTO : 29.711
DIST.PROG. : 23+398.052
DIST.PREC. : 50.000
DIST.SUCC. : 50.000

SEZIONE N. : 460
QT. PROGETTO : 29.672
DIST.PROG. : 23+448.052
DIST.PREC. : 50.000
DIST.SUCC. : 50.000

SEZIONE N. : 461
QT. PROGETTO : 29.623
DIST.PROG. : 23+498.052
DIST.PREC. : 50.000
DIST.SUCC. : 50.000



SEZIONE N. : 462
QT. PROGETTO : 29.574
DIST.PROG. : 23+548.052
DIST.PREC. : 50.000
DIST.SUCC. : 50.000

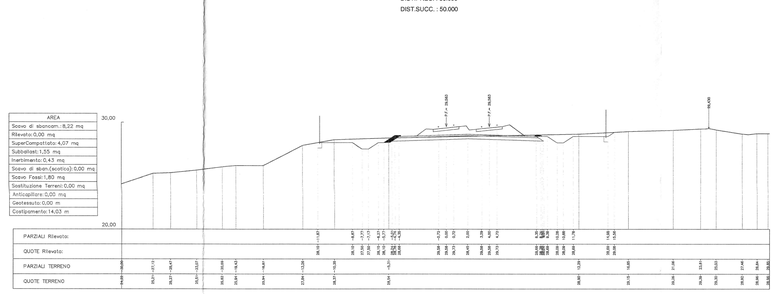

COMMITTENTE:

RFI RETE FERROVIARIA ITALIANA
GRUPPO FERROVIE DELLO STATO ITALIANE

PROGETTAZIONE:

ITALFERR
GRUPPO FERROVIE DELLO STATO ITALIANE

DIRETTRICE FERROVIARIA MESSINA - CATANIA - PALERMO

NUOVO COLLEGAMENTO PALERMO - CATANIA

U.O. PRODUZIONE CENTRO NORD

PROGETTO DEFINITIVO

RADDOPPIO DELLA TRATTA BICOCCA - CATENANUOVA

CORPO STRADALE E FERROVIARIO

SEZIONI TRASVERSALI TAV. 45/73

SCALA: 1:200

COMMESSA	LOTTO	FASE	ENTE	TIPO DOC.	OPERA/DISCIPLINA	PROGR.	REV.
RS0K	10	D	26	W9	IF0001	045	A

Rev.	Descrizione	Redatto	Data	Verificato	Data	Approvato	Data	Autorizzato
A	Emissione per commenti	A.Ingletti	Marzo 2016	A.Mazzeo	Marzo 2016	G.Martino	Aprile 2016	F. Ariolfo Aprile 2016

ITALFERR S.p.A.
Direzione Tecnica
Produzione Centro Nord
Dott. Ing. Fabrizio Ariolfi
Ordine degli Ingegneri della Prov. di Roma n. 18223

File: RS0K10D26W9IF0001045A.dwg

n. Elab.: 425

Stampato dal Servizio di produzione documenti SBPR S.p.A.