SCAVI E BONIFICHE	
Scavo di sbancamento	1.999 mq
Scavo Fossi	1.800 mq
scavo di sbancamento (scotico)	10.502 mq
RILEVATI	
Rilevato	44.178 mq
Inerbimento	3.329 mq
Sostituzione Terreni	4.200 mq
Anticapillare	10.448 mq
Geotessuto	43.122 m
SOVRASTRUTTURA STRADALE	
Subballast	1.523 mq
SuperCompattato	4.060 mq

SEZIONE N. : 550
QT. PROGETTO : 29.207
DIST.PROG. : 27+948.052
DIST.PREC. : 50.001
DIST.SUCC. : 49.998



SCAVI E BONIFICHE	
Scavo di sbancamento	3.105 mq
Scavo Fossi	1.800 mq
scavo di sbancamento (scotico)	9.752 mq
RILEVATI	
Rilevato	32.051 mq
Inerbimento	2.793 mq
Sostituzione Terreni	3.899 mq
Anticapillare	9.695 mq
Geotessuto	40.078 m
SOVRASTRUTTURA STRADALE	
Subballast	1.524 mq
SuperCompattato	4.060 mq

SEZIONE N. : 551
QT. PROGETTO : 28.605
DIST.PROG. : 27+998.050
DIST.PREC. : 49.998
DIST.SUCC. : 50.002

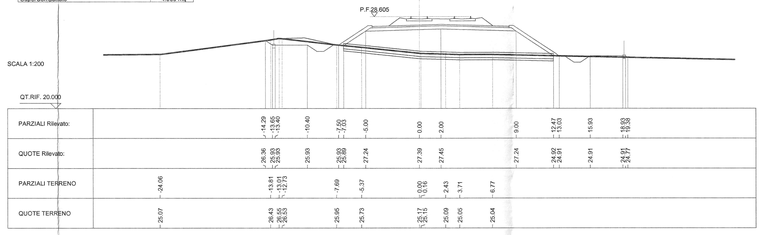

SCAVI E BONIFICHE	
Scavo di sbancamento	2.616 mq
Scavo Fossi	1.800 mq
scavo di sbancamento (scotico)	8.999 mq
RILEVATI	
Rilevato	22.577 mq
Inerbimento	2.227 mq
Sostituzione Terreni	3.587 mq
Anticapillare	8.913 mq
Geotessuto	36.968 m
SOVRASTRUTTURA STRADALE	
Subballast	1.524 mq
SuperCompattato	4.060 mq

SEZIONE N. : 552
QT. PROGETTO : 28.003
DIST.PROG. : 28+048.052
DIST.PREC. : 50.002
DIST.SUCC. : 50.000

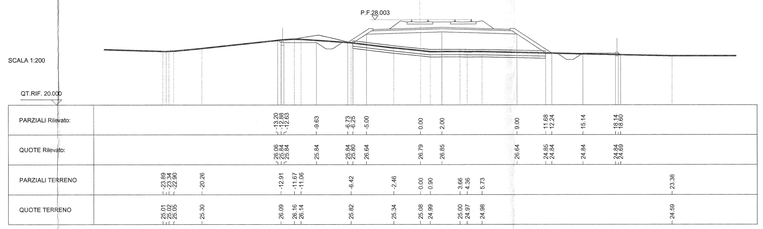

SCAVI E BONIFICHE	
Scavo di sbancamento	2.764 mq
Scavo Fossi	1.800 mq
scavo di sbancamento (scotico)	8.438 mq
RILEVATI	
Rilevato	17.072 mq
Inerbimento	1.905 mq
Sostituzione Terreni	3.375 mq
Anticapillare	8.388 mq
Geotessuto	34.916 m
SOVRASTRUTTURA STRADALE	
Subballast	1.524 mq
SuperCompattato	4.060 mq

SEZIONE N. : 553
QT. PROGETTO : 27.402
DIST.PROG. : 28+098.052
DIST.PREC. : 50.000
DIST.SUCC. : 50.000



SCAVI E BONIFICHE	
Scavo di sbancamento	1.819 mq
Scavo Fossi	1.800 mq
scavo di sbancamento (scotico)	7.443 mq
RILEVATI	
Rilevato	11.158 mq
Inerbimento	1.690 mq
Sostituzione Terreni	2.976 mq
Anticapillare	7.287 mq
Geotessuto	30.970 m
Costipamenti	1.346 m
SOVRASTRUTTURA STRADALE	
Subballast	1.524 mq
SuperCompattato	4.060 mq

SEZIONE N. : 554
QT. PROGETTO : 26.800
DIST.PROG. : 28+148.052
DIST.PREC. : 50.000
DIST.SUCC. : 50.000

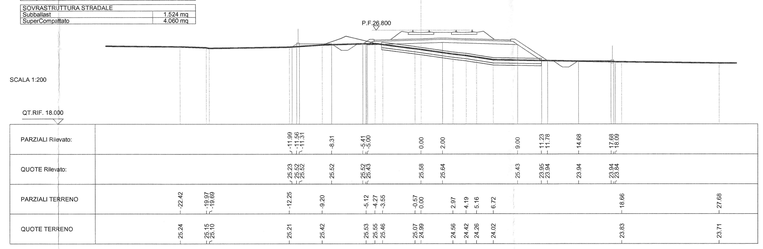

SCAVI E BONIFICHE	
Scavo di sbancamento	4.442 mq
Scavo Fossi	0.900 mq
scavo di sbancamento (scotico)	4.759 mq
RILEVATI	
Rilevato	4.428 mq
Inerbimento	1.155 mq
Sostituzione Terreni	1.903 mq
Anticapillare	4.653 mq
Geotessuto	20.216 m
Costipamento	5.009 m
SOVRASTRUTTURA STRADALE	
Subballast	1.524 mq
SuperCompattato	3.935 mq

SEZIONE N. : 555
QT. PROGETTO : 26.242
DIST.PROG. : 26+198.052
DIST.PREC. : 50.000
DIST.SUCC. : 50.000

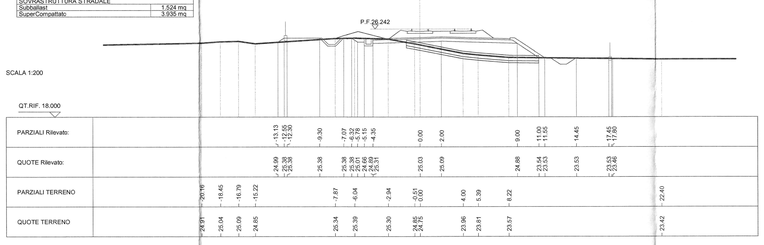

SCAVI E BONIFICHE	
Scavo di sbancamento	4.442 mq
Scavo Fossi	0.900 mq
scavo di sbancamento (scotico)	4.759 mq
RILEVATI	
Rilevato	4.428 mq
Inerbimento	1.155 mq
Sostituzione Terreni	1.903 mq
Anticapillare	4.653 mq
Geotessuto	20.216 m
Costipamento	5.009 m
SOVRASTRUTTURA STRADALE	
Subballast	1.524 mq
SuperCompattato	3.935 mq

SEZIONE N. : 556
QT. PROGETTO : 25.866
DIST.PROG. : 26+248.052
DIST.PREC. : 50.000
DIST.SUCC. : 49.999

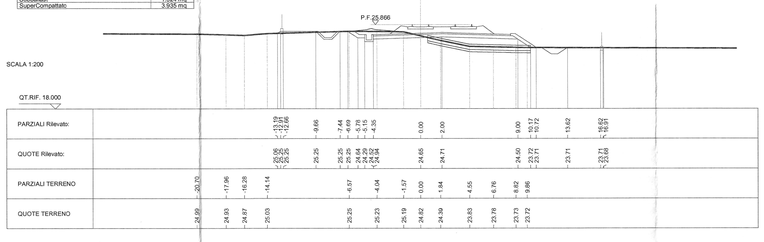

SCAVI E BONIFICHE	
Scavo di sbancamento	11.911 mq
Scavo Fossi	0.900 mq
scavo di sbancamento (scotico)	1.791 mq
RILEVATI	
Rilevato	0.257 mq
Inerbimento	0.189 mq
Sostituzione Terreni	0.715 mq
Anticapillare	1.365 mq
Geotessuto	6.178 m
Costipamento	9.950 m
SOVRASTRUTTURA STRADALE	
Subballast	1.524 mq
SuperCompattato	3.935 mq

SEZIONE N. : 557
QT. PROGETTO : 25.680
DIST.PROG. : 26+298.050
DIST.PREC. : 49.999
DIST.SUCC. : 50.001

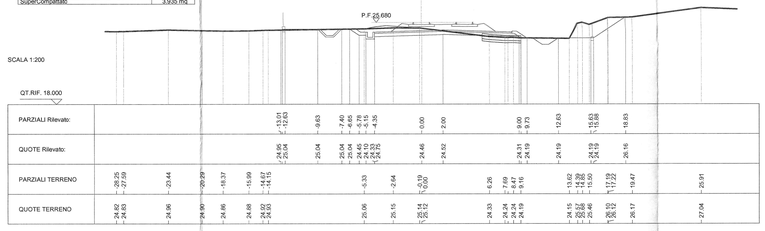

SCAVI E BONIFICHE	
Scavo di sbancamento	8.556 mq
Scavo Fossi	0.900 mq
RILEVATI	
Rilevato	1.967 mq
Inerbimento	0.505 mq
Costipamento	13.350 m
SOVRASTRUTTURA STRADALE	
Subballast	1.524 mq
SuperCompattato	3.935 mq

SEZIONE N. : 558
QT. PROGETTO : 25.561
DIST.PROG. : 28+348.052
DIST.PREC. : 50.001
DIST.SUCC. : 50.000

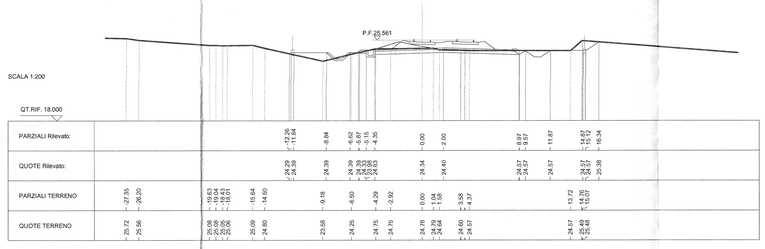

SCAVI E BONIFICHE	
Scavo di sbancamento	9.172 mq
Scavo Fossi	0.900 mq
RILEVATI	
Rilevato	0.447 mq
Inerbimento	0.561 mq
Costipamento	13.350 m
SOVRASTRUTTURA STRADALE	
Subballast	1.524 mq
SuperCompattato	3.935 mq

SEZIONE N. : 559
QT. PROGETTO : 25.441
DIST.PROG. : 28+398.052
DIST.PREC. : 50.000
DIST.SUCC. : 49.999

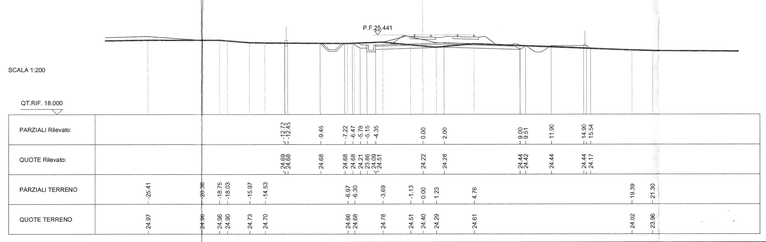

COMMITTENTE:

RFI RETE FERROVIARIA ITALIANA
GRUPPO FERROVIE DELLO STATO ITALIANE

PROGETTAZIONE:

ITALFERR
GRUPPO FERROVIE DELLO STATO ITALIANE

DIRETTRICE FERROVIARIA MESSINA - CATANIA - PALERMO

NUOVO COLLEGAMENTO PALERMO - CATANIA

U.O. PRODUZIONE CENTRO NORD

PROGETTO DEFINITIVO

RADDOPPIO DELLA TRATTA BICOCCA - CATENANUOVA

CORPO STRADALE E FERROVIARIO

SEZIONI TRASVERSALI TAV. 54/73

SCALA: 1:200

COMMESSA	LOTTO	FASE	ENTE	TIPO DOC.	OPERA/DISCIPLINA	PROGR.	REV.
RS0K	10	D	26	W9	IF0001	054	A

Rev.	Descrizione	Redatto	Data	Verificato	Data	Approvato	Data	Autorizzato Data
A	Emissione per commenti	A.Ingletti	Marzo 2016	A.Martinelli	Marzo 2016	G.Calzolaio	Aprile 2016	

ITALFERR S.p.A.
DIRETTORE TECNICO
Progettista Capo
Dott. Ing. Fabrizio Rolfini
Ordine degli Ingegneri della Prov. di Roma n. 21000 sez. A

File: RS0K10D26W9IF0001054A.dwg
Stampato in Service di pro-Italferr S.p.A.
n. Elab.: 434