SCAVI E BONIFICHE	
Scavo di sbancamento	9.697 mq
Scavo Fossi	0.900 mq
RILEVATI	
Rilevato	1.126 mq
Inerbimento	0.622 mq
Costipamento	13.350 m
SOVRASTRUTTURA STRADALE	
Subballast	1.524 mq
SuperCompattato	3.935 mq

SEZIONE N. : 570
QT. PROGETTO : 22.500
DIST.PROG. : 28+948.052
DIST.PREC. : 50.000
DIST.SUCC. : 49.998

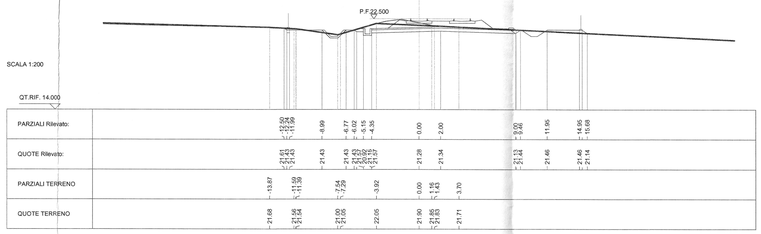

SCAVI E BONIFICHE	
Scavo di sbancamento	6.218 mq
Scavo Fossi	0.900 mq
RILEVATI	
Rilevato	1.055 mq
Inerbimento	0.622 mq
Costipamento	13.350 m
SOVRASTRUTTURA STRADALE	
Subballast	1.524 mq
SuperCompattato	3.935 mq

SEZIONE N. : 571
QT. PROGETTO : 22.083
DIST.PROG. : 28+998.050
DIST.PREC. : 49.998
DIST.SUCC. : 50.002

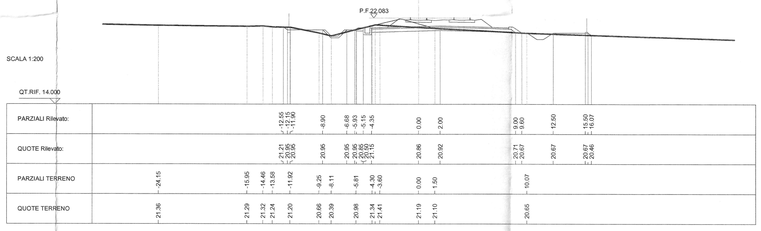

SCAVI E BONIFICHE	
Scavo di sbancamento	5.673 mq
Scavo Fossi	0.900 mq
scavo di sbancamento (scotico)	4.265 mq
RILEVATI	
Rilevato	5.212 mq
Inerbimento	1.005 mq
Sostituzione Terreni	1.706 mq
Anticapillare	4.185 mq
Geotessuto	18.346 m
Costipamento	5.892 m
SOVRASTRUTTURA STRADALE	
Subballast	1.524 mq
SuperCompattato	3.935 mq

SEZIONE N. : 572
QT. PROGETTO : 21.737
DIST.PROG. : 29+048.052
DIST.PREC. : 50.002
DIST.SUCC. : 50.000

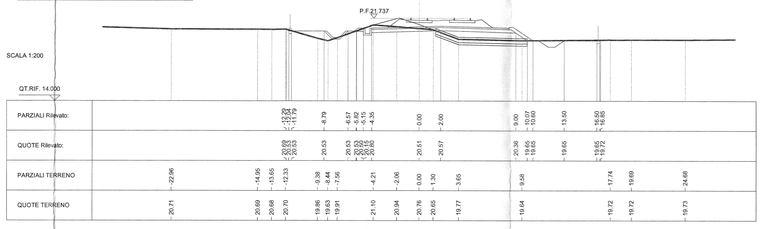

SCAVI E BONIFICHE	
Scavo di sbancamento	4.864 mq
Scavo Fossi	0.900 mq
scavo di sbancamento (scotico)	3.424 mq
RILEVATI	
Rilevato	3.170 mq
Inerbimento	0.731 mq
Sostituzione Terreni	1.370 mq
Anticapillare	2.563 mq
Geotessuto	14.719 m
Costipamento	6.803 m
SOVRASTRUTTURA STRADALE	
Subballast	1.524 mq
SuperCompattato	3.935 mq

SEZIONE N. : 573
QT. PROGETTO : 21.582
DIST.PROG. : 29+098.052
DIST.PREC. : 50.000
DIST.SUCC. : 50.000

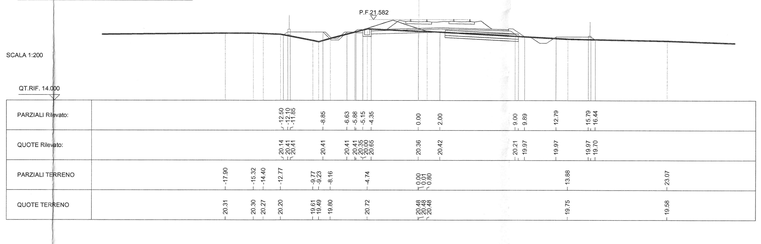

SCAVI E BONIFICHE	
Scavo di sbancamento	4.041 mq
Scavo Fossi	1.800 mq
scavo di sbancamento (scotico)	4.580 mq
RILEVATI	
Rilevato	11.167 mq
Inerbimento	1.100 mq
Sostituzione Terreni	1.832 mq
Anticapillari	4.516 mq
Geotessuto	19.798 m
Costipamento	6.003 m
SOVRASTRUTTURA STRADALE	
Subballast	1.524 mq
SuperCompattato	4.060 mq

SEZIONE N. : 574
QT. PROGETTO : 21.618
DIST.PROG. : 29+148.052
DIST.PREC. : 50.000
DIST.SUCC. : 50.001

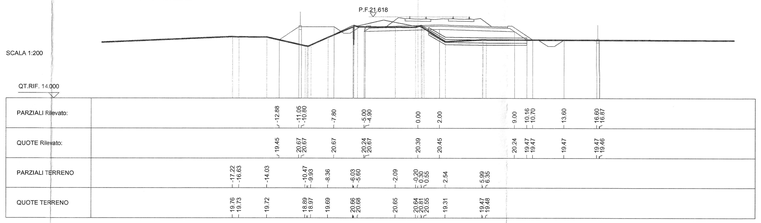

SCAVI E BONIFICHE	
Scavo di sbancamento	2.965 mq
Scavo Fossi	1.800 mq
scavo di sbancamento (scotico)	7.137 mq
RILEVATI	
Rilevato	18.247 mq
Inerbimento	2.565 mq
Sostituzione Terreni	4.275 mq
Anticapillare	7.017 mq
Geotessuto	31.584 m
Costipamento	4.972 m
SOVRASTRUTTURA STRADALE	
Subballast	1.524 mq
SuperCompattato	4.060 mq

SEZIONE N. : 575
QT. PROGETTO : 21.846
DIST.PROG. : 29+198.052
DIST.PREC. : 50.001
DIST.SUCC. : 49.999

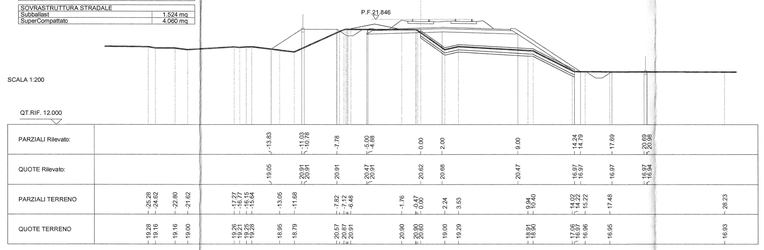

SCAVI E BONIFICHE	
Scavo di sbancamento	1.674 mq
Scavo Fossi	1.800 mq
scavo di sbancamento (scotico)	6.793 mq
RILEVATI	
Rilevato	24.125 mq
Inerbimento	1.782 mq
Sostituzione Terreni	2.717 mq
Anticapillare	6.736 mq
Geotessuto	29.662 m
Costipamento	3.216 m
SOVRASTRUTTURA STRADALE	
Subballast	1.524 mq
SuperCompattato	4.060 mq

SEZIONE N. : 576
QT. PROGETTO : 22.143
DIST.PROG. : 29+248.052
DIST.PREC. : 49.999
DIST.SUCC. : 50.000

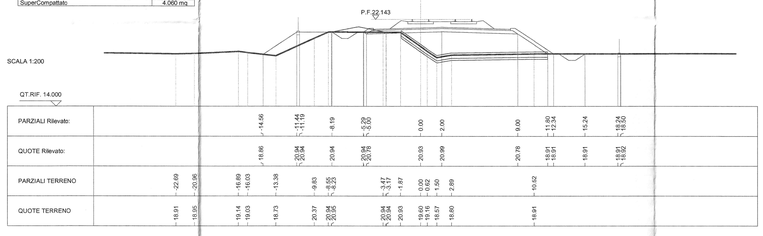

SCAVI E BONIFICHE	
Scavo di sbancamento	1.243 mq
Scavo Fossi	1.800 mq
scavo di sbancamento (scotico)	8.769 mq
RILEVATI	
Rilevato	29.734 mq
Inerbimento	2.150 mq
Sostituzione Terreni	3.506 mq
Anticapillare	8.605 mq
Geotessuto	37.830 m
SOVRASTRUTTURA STRADALE	
Subballast	1.524 mq
SuperCompattato	4.060 mq

SEZIONE N. : 577
QT. PROGETTO : 22.441
DIST.PROG. : 29+298.052
DIST.PREC. : 50.000
DIST.SUCC. : 50.000

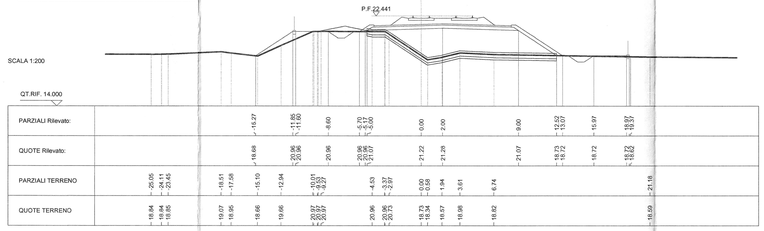

SCAVI E BONIFICHE	
Scavo di sbancamento	1.299 mq
Scavo Fossi	1.800 mq
scavo di sbancamento (scotico)	11.307 mq
RILEVATI	
Rilevato	50.925 mq
Inerbimento	3.921 mq
Sostituzione Terreni	4.521 mq
Anticapillare	11.247 mq
Geotessuto	49.490 m
SOVRASTRUTTURA STRADALE	
Subballast	1.524 mq
SuperCompattato	4.060 mq

SEZIONE N. : 578
QT. PROGETTO : 22.734
DIST.PROG. : 29+348.052
DIST.PREC. : 50.000
DIST.SUCC. : 100.000

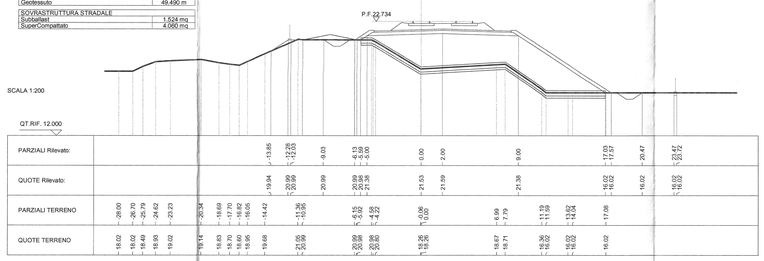

SCAVI E BONIFICHE	
Scavo di sbancamento	4.134 mq
Scavo Fossi	1.800 mq
scavo di sbancamento (scotico)	10.415 mq
RILEVATI	
Rilevato	52.195 mq
Inerbimento	3.242 mq
Sostituzione Terreni	4.186 mq
Anticapillare	10.369 mq
Geotessuto	43.690 m
SOVRASTRUTTURA STRADALE	
Subballast	1.524 mq
SuperCompattato	4.060 mq

SEZIONE N. : 580
QT. PROGETTO : 23.138
DIST.PROG. : 29+448.052
DIST.PREC. : 100.000
DIST.SUCC. : 49.990

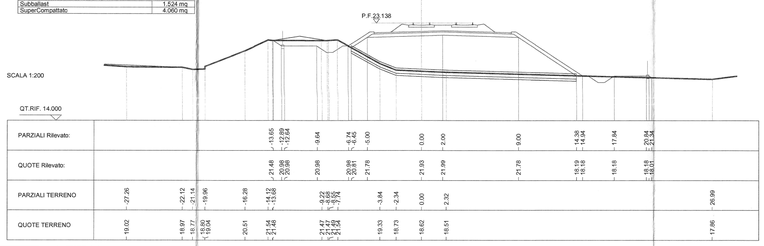

COMMITTENTE:

RFI RETE FERROVIARIA ITALIANA
GRUPPO FERROVIE DELLO STATO ITALIANE

PROGETTAZIONE:

ITALFERR
GRUPPO FERROVIE DELLO STATO ITALIANE

DIRETTRICE FERROVIARIA MESSINA - CATANIA - PALERMO

NUOVO COLLEGAMENTO PALERMO - CATANIA

U.O. PRODUZIONE CENTRO NORD

PROGETTO DEFINITIVO

RADDOPPIO DELLA TRATTA BICOCCA - CATENANUOVA

CORPO STRADALE E FERROVIARIO

SEZIONI TRASVERSALI TAV. 56/73

SCALA: 1:200

COMMESSA	LOTTO	FASE	ENTE	TIPO DOC.	OPERA/DISCIPLINA	PROGR.	REV.
RS0K	10	D	26	W9	IF0001	056	A

Rev.	Descrizione	Redatto	Data	Verificato	Data	Approvato	Data	Autorizzato Data
A	Emissione per commenti	A.Ingletti	Marzo 2016	A.Mastrangelo	Marzo 2016	G.Palermo	Aprile 2016	ITALFERR S.p.A. Direzione Tecnica Progettazione Strade Dott. Ing. Fabrizio Arduini

File: RS0K10D26W9IF0001056A.dwg n. Elab.: 458

Stampato dal Servizio di plottaggio ITALFERR S.p.A. ALBA s.r.l.

Copia firmata digitalmente ai sensi del D.Lgs. 82/2005 e successive mod. e integr. Copia firmata digitalmente ai sensi del D.Lgs. 82/2005 e successive mod. e integr.