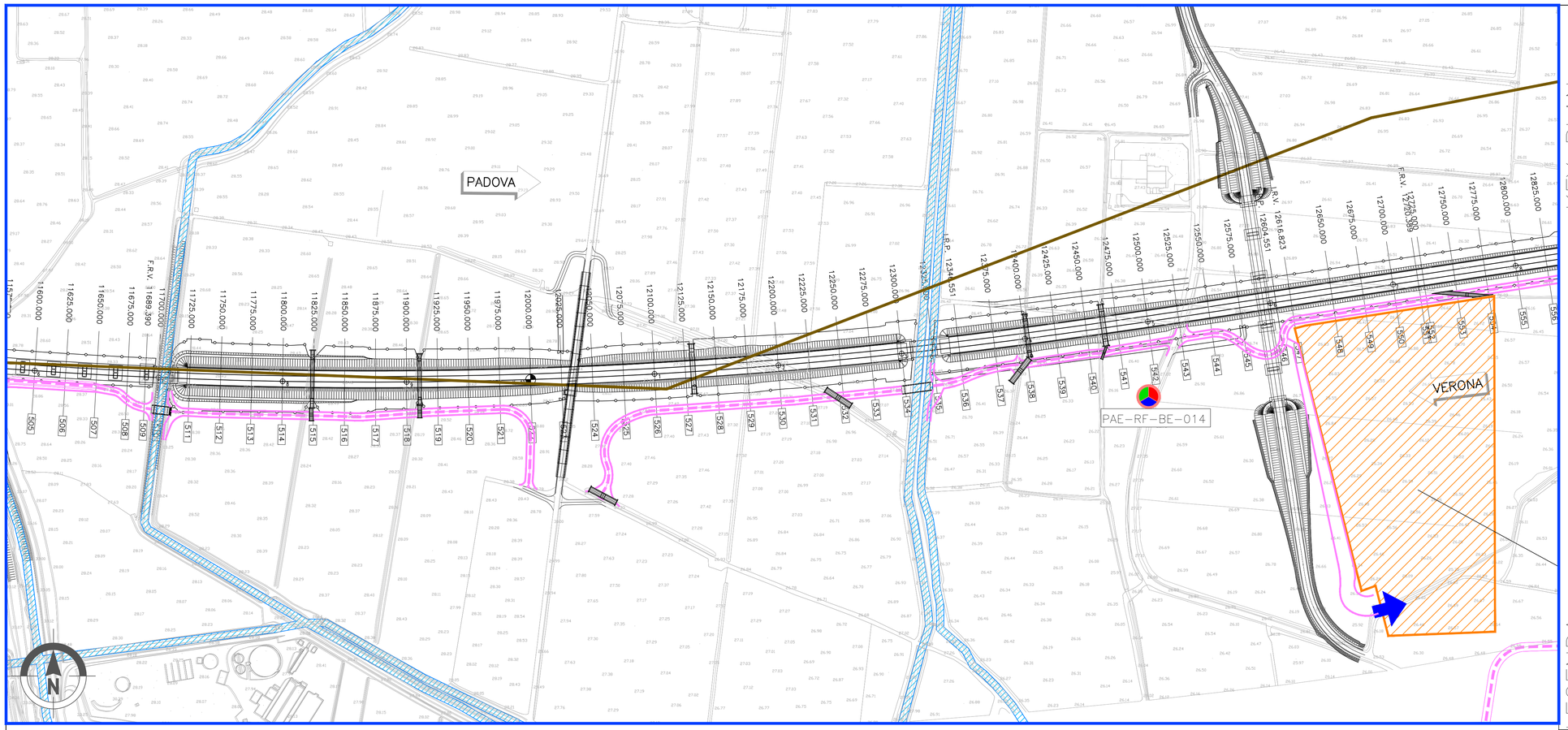

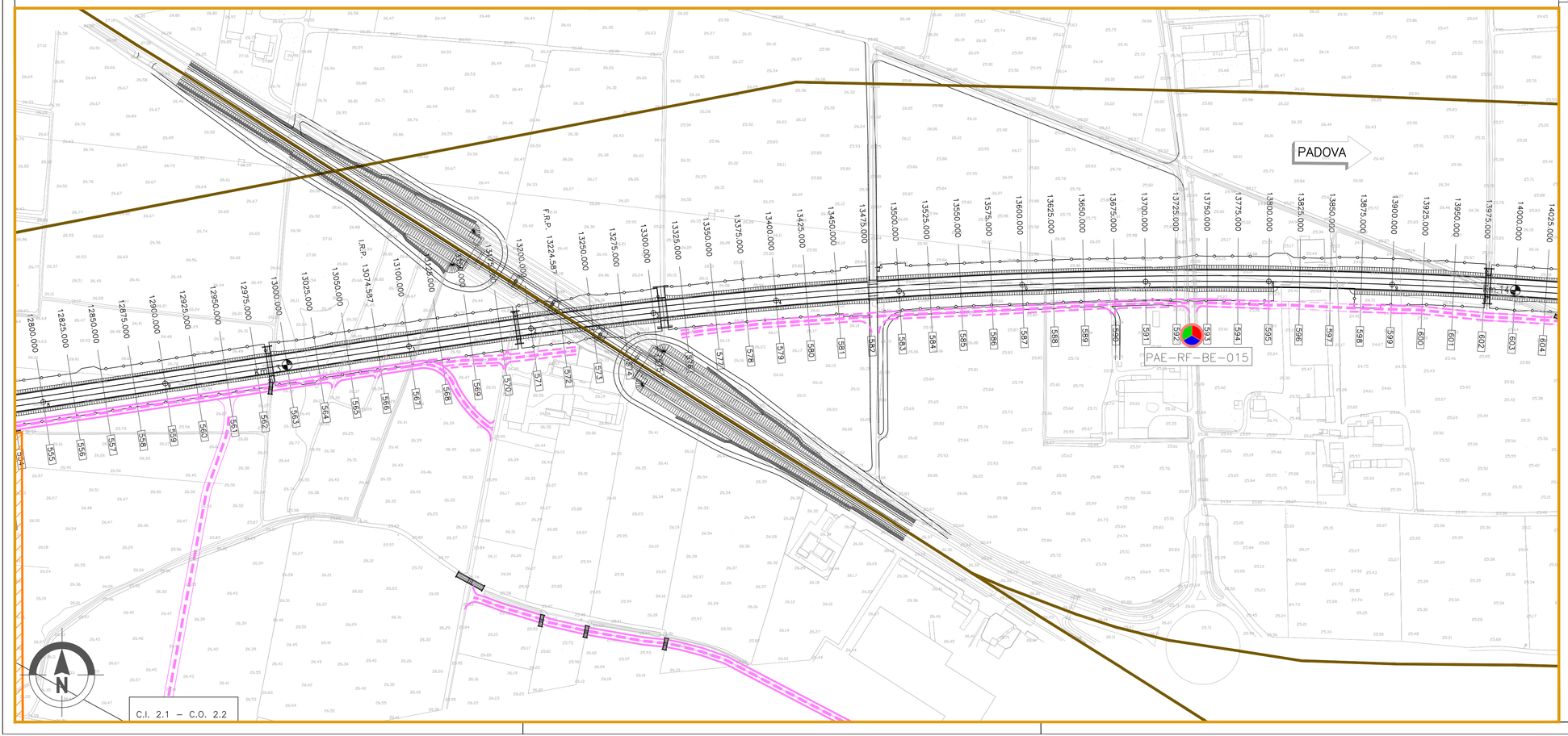

C.I. 2.1 – C.O. 2.2

KEY PLAN

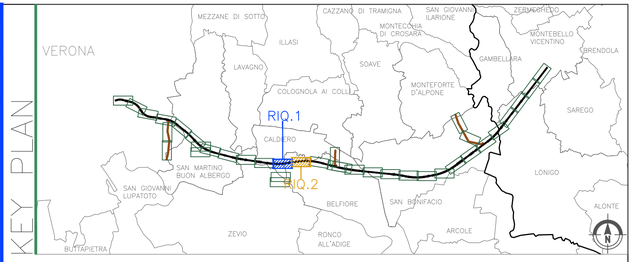

LEGENDA

GENERALE

- Confini comunali
- Confini provinciali
- Tracciato PD
- Elettrodotto esistente
- Cavidotto PD
- Autostrada
- Linea ferroviaria esistente
- Elettrodotti PD
- CB – Cantiere Base
- CA – Cantiere Armamento
- CO – Cantiere Operativo
- CI – Cantiere Industriale
- AT – Area Tecnica
- Corsi d'acqua
- Viabilità Principale
- Viabilità Secondaria
- Piste lungolinea

PUNTI DI MONITORAGGIO

- Fauna FAU–XX–YY–n°(ZZZ)
- Vegetazione e Flora VEF–XX–YY–n°(ZZZ)
- Paesaggio PAE–XX–YY–n°(ZZZ)

FASI

- Ante Operam
- Corso d' Opera
- Post Operam

Componente	Metodica (XX)	Comune (YY)
VEF (Vegetazione e Flora)	CF: Censimento floristico	VR (Verona) VMBA (San Martino Buon Albergo) CA (Caldiero) ZE (Zevio) AB (Arcole) BS (Belfiore) SB (San Bonifacio) LO (Lonigo) SU (Sussengo) VB (Montebello Vicentino)
	RF: Rilievo fitosociologico	
	RD: Rilievo dendrometrico	
FAU (Fauna)	TC:(Vedasi da indagini dinamiche)	
	C1 (Avifauna) : transetti di identificazione diretta (vista) e indiretta (canto)	
	C2 (Anfibi) : transetti di identificazione diretta (vista) e indiretta (canto)	
	C3 (Rettili) :transetti di identificazione diretta (vista)	
	C4 (Chirotteri) :transetti con l'utilizzo dei bat-detector	
	C5(Insetti diurni) :transetti con l'utilizzo di retino entomologico	
	C6 (Pesci) : monitoraggio mediante elettrosesca	
	C7 (Mammiferi terrestri) : monitoraggio mediante fotocattrappole	
Ecosistemi	non si prevede di effettuare campionamenti specifici, ma di utilizzare i dati derivanti dalle analisi sulle componenti floristica, vegetazionale e faunistica	
PAE (Paesaggio)	RF:Rilievo fotografico	

COMMITTENTE:

RFI RETE FERROVIARIA ITALIANA
GRUPPO FERROVIE DELLO STATO ITALIANE

ALTA SORVEGLIANZA:

ITALFERR
GRUPPO FERROVIE DELLO STATO ITALIANE

GENERAL CONTRACTOR:

Consorzio IricAV Due

INFRASTRUTTURE FERROVIARIE STRATEGICHE DEFINITE DALLA LEGGE OBIETTIVO N. 443/01

PROGETTO DEFINITIVO

LINEA AV/AC VERONA - PADOVA
SUB TRATTA VERONA - VICENZA
1° SUB LOTTO VERONA - MONTEBELLO VICENTINO

PIANO DI MONITORAGGIO AMBIENTALE
PLANIMETRIE

PLANIMETRIA UBICAZIONE PUNTI DI MISURA - COMPONENTI VEGETAZIONE E FLORA, FAUNA, ECOSISTEMI E PAESAGGIO - TAV.6/19

GENERAL CONTRACTOR		ITALFERR S.p.A.	
ATI bonifica IL PROGETTISTA INTEGRATORE Franco Persio Bocchetto iscritto all'Ordine degli Ingegneri della Provincia di Roma all n° 8664 - Sez. A settore Civile e Ambientale Data: Aprile 2016	CONSORZIO IRICAV DUE Il Direttore Data: Aprile 2016	Data:	SCALA : 1:2000

COMMESSA	LOTTO	FASE	ENTE	TIPO DOC.	OPERA/DISCIPLINA	PROGR.	REV.
IN0D	01	D	I2	P6	TA0000	006	C

ATI bonifica

VISTO ATI BONIFICA	
Firma	Data
Ing.F.P.Bocchetto	Aprile 2016

Progettazione:

Rev.	Descrizione	Redatto	Data	Verificato	Data	Approvato	Data	Autorizzato
A	Emissione	dott. G. Saiannorte dott. M. Ferrati	Maggio 2015	ing. C. Cilento	Maggio 2015	prof.sse R. Scarrillo	Maggio 2015	Ing.F.P.Bocchetto
B	Revisione	dott. G. Saiannorte dott. M. Ferrati	Giugno 2015	ing. C. Cilento	Giugno 2015	prof.sse R Scarrillo	Giugno 2015	
C	Revisione MATTM (Prot.0001350/CTVA 14/04/16)	dott. G. Saiannorte dott. M. Ferrati	Aprile 2016	ing. C. Cilento	Aprile 2016	prof.sse R Scarrillo	Aprile 2016	
								Data: Aprile 2016

File: IN0D01DI2P6TA0000006C__00A.DWG	CUP: J41E91000000009	n. Elab.:
	CIG: 3320049F17	