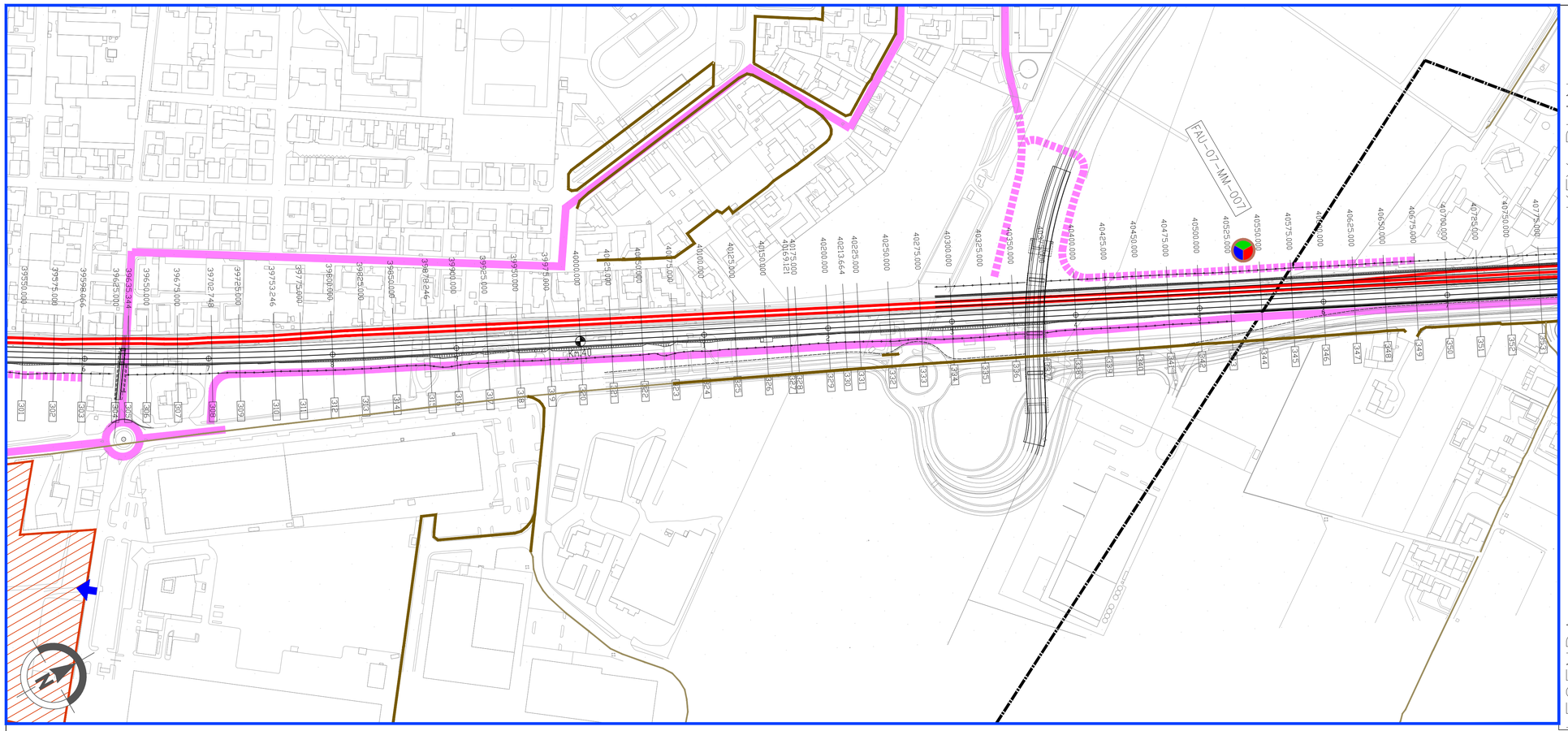

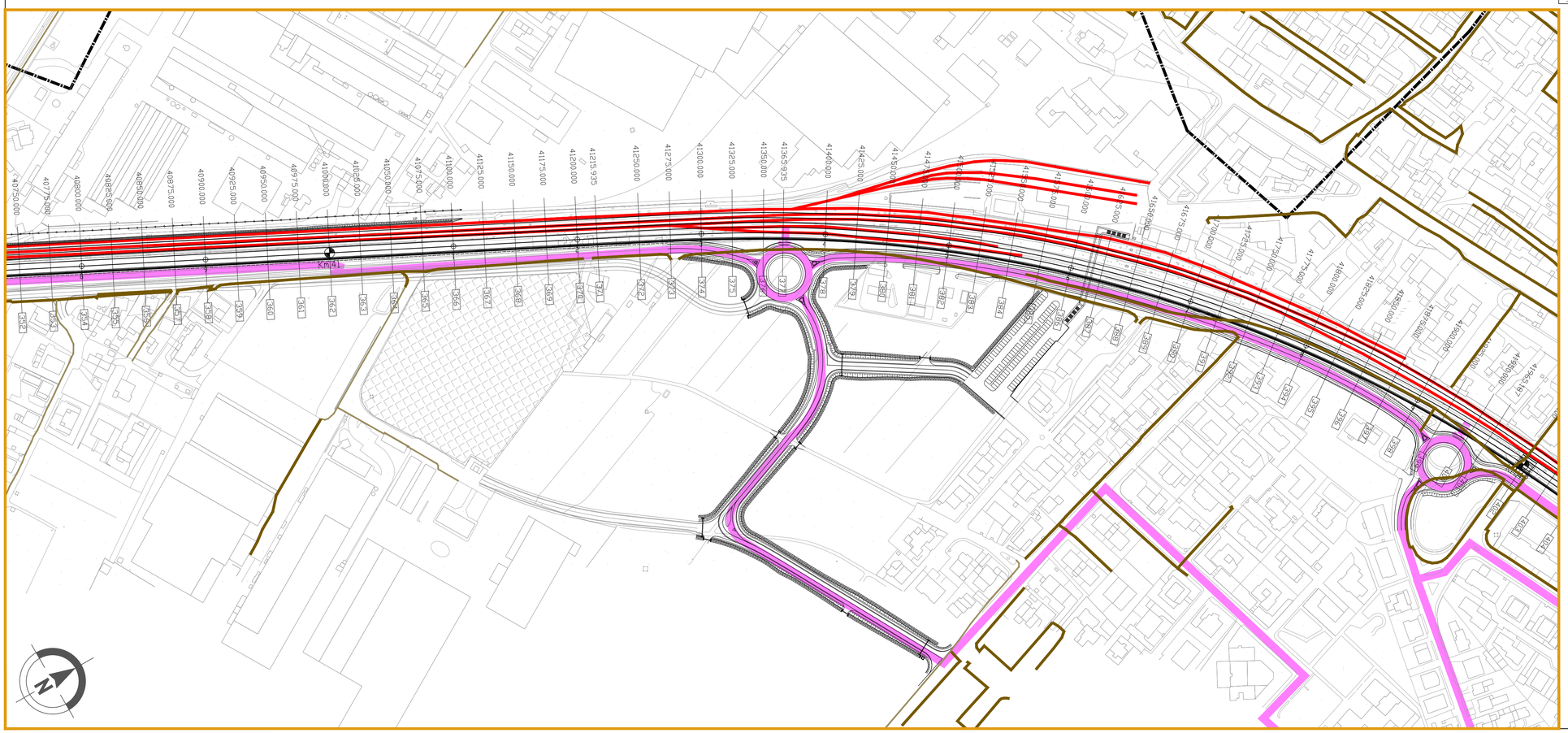

KEY PLAN

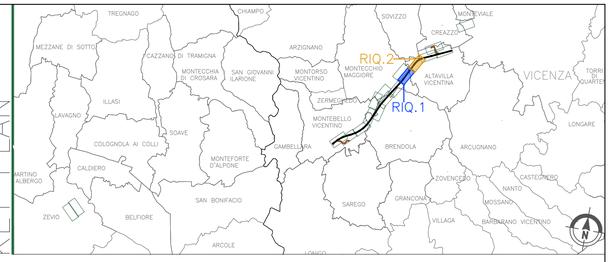

LEGENDA

GENERALE

- Confini comunali
- Confini provinciali
- Tracciato PD
- Elettrodotti PD
- Cavidotto PD
- Autostrada
- Linea ferroviaria esistente
- Elettrodotti esistenti

- CB – Cantiere Base
- CA – Cantiere Armamento
- CO – Cantiere Operativo
- CI – Cantiere Industriale
- AT – Area Tecnica

- Corsi d'acqua
- Viabilità Principale
- Viabilità Secondaria
- Piste lungolinea

PUNTI DI MONITORAGGIO

- Fauna FAU–XX–YY–n°(ZZZ)
- Vegetazione e Flora VEF–XX–YY–n°(ZZZ)
- Paesaggio PAE–XX–YY–n°(ZZZ)

FASI

- Ante Operam
- Corso d' Opera
- Post Operam

Componente	Metodica (XX)	Comune (YY)
VEF (Vegetazione e Flora)	CF: Censimento floristico	2E (Zevio) MB (Montebello Vicentino) MM (Montecchio Maggiore) AV (Altavilla Vicentina)
	RF: Rilievo fitosociologico	
	RD: Rilievo dendrometrico	
	TD:Metodo dei transetti dinamici	
FAU (Fauna)	01 (Avifauna) : transetti di identificazione diretta (visiva) e indiretta (sonora)	
	02 (Anfibi) : transetti di identificazione diretta (visiva) e indiretta (sonora)	
	03 (Rettili) :transetti di identificazione diretta (visiva)	
	04 (Chirotteri) :transetti con l'utilizzo del bat–detector	
	05 (Lepidotteri diurni) :transetti con l'utilizzo di retino entomologico	
	07 (Passaggi fauna) : Monitoraggio mediante fototrappole	
Ecosistemi	Non si prevede di effettuare campionamenti specifici, ma di utilizzare i dati derivanti dalle analisi sulle componenti floristiche, vegetazionali e faunistiche.	
PAE (Paesaggio)	RF:Rilievo Fotografico	

COMMITTENTE:

RFI RETE FERROVIARIA ITALIANA
GRUPPO FERROVIE DELLO STATO ITALIANE

ALTA SORVEGLIANZA:

ITALFERR
GRUPPO FERROVIE DELLO STATO ITALIANE

GENERAL CONTRACTOR:

Consorzio IricAV Due

INFRASTRUTTURE FERROVIARIE STRATEGICHE DEFINITE DALLA LEGGE OBIETTIVO N. 443/01

PROGETTO DEFINITIVO

LINEA AV/AC VERONA - PADOVA
SUB TRATTA VERONA - VICENZA
2° SUB LOTTO MONTEBELLO VICENTINO - BIVIO VICENZA

PIANO DI MONITORAGGIO AMBIENTALE

PLANIMETRIE

PLANIMETRIA UBICAZIONE PUNTI DI MISURA - COMPONENTI VEGETAZIONE E FLORA,FAUNA,ECOSISTEMI E PAESAGGIO -TAV.6/9

GENERAL CONTRACTOR		ITALFERR S.p.A.	
ATI bonifica IL PROGETTISTA INTEGRATORE Franco Persio Bocchetto iscritto all'Ordine degli Ingegneri della Provincia di Roma all'n° 8664 - Sez. A settore Civile e Ambientale Data: Aprile 2016	CONSORZIO IRICAV DUE il Direttore Data: Aprile 2016	Data:	SCALA : 1:2000

COMMESSA	LOTTO	FASE	ENTE	TIPO DOC.	OPERA/DISCIPLINA	PROGR.	REV.
IN0D	02	D	I2	P6	TA0000	206	D

ATI bonifica

VISTO ATI BONIFICA	
Firma	Data
Ing.F.P.Bocchetto	Aprile 2016

Progettazione:

Rev.	Descrizione	Redatto	Data	Verificato	Data	Approvato	Data	Autorizzato
A	Emissione	dott. G. Balamonte dott. F. Lilio arch. M. Fanali	Giugno 2015	ing. C. Cilento	Giugno 2015	prof.ssa R. Scarinzi	Giugno 2015	Ing.F.P. Bocchetto
B	Revisione	dott. G. Balamonte dott. F. Lilio arch. M. Fanali	Agosto 2015	ing. C. Cilento	Agosto 2015	prof.ssa R. Scarinzi	Agosto 2015	
C	Nuova emissione	dott. G. Balamonte dott. F. Lilio arch. M. Fanali	Settembre 2015	ing. C. Cilento	Settembre 2015	prof.ssa R. Scarinzi	Settembre 2015	
D	Revisione MATTM (Prot.0001350/CTVA 14/04/16)	dott. G. Balamonte dott. F. Lilio arch. M. Fanali	Aprile 2016	ing. C. Cilento	Aprile 2016	prof.ssa R. Scarinzi	Aprile 2016	Data: Aprile 2016

File:IN0D02DI2P6TA0000206D__00A.DWG	CUP: J41E91000000009	n. Elab.:
	CIG: 3320049F17	