








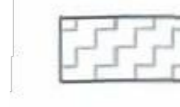


-  CLASSE I:
AREE PARTICOLARMENTE PROTETTE
-  CLASSE II:
AREE DESTINATE AD USO PREVALENTEMENTE RESIDENZIALE
-  CLASSE III:
AREE DI TIPO MISTO - RURALI
-  CLASSE III:
AREE DI TIPO MISTO - URBANE
-  CLASSE IV:
AREE DI INTENSA ATTIVITA' UMANA
-  CLASSE VI:
AREE PREVALENTEMENTE INDUSTRIALI
-  STRADE E FERROVIE
-  FASCE DI RISPETTO STRADALI E FERROVIARIE
-  FIUMI
-  FASCE DI RISPETTO FLUVIALI

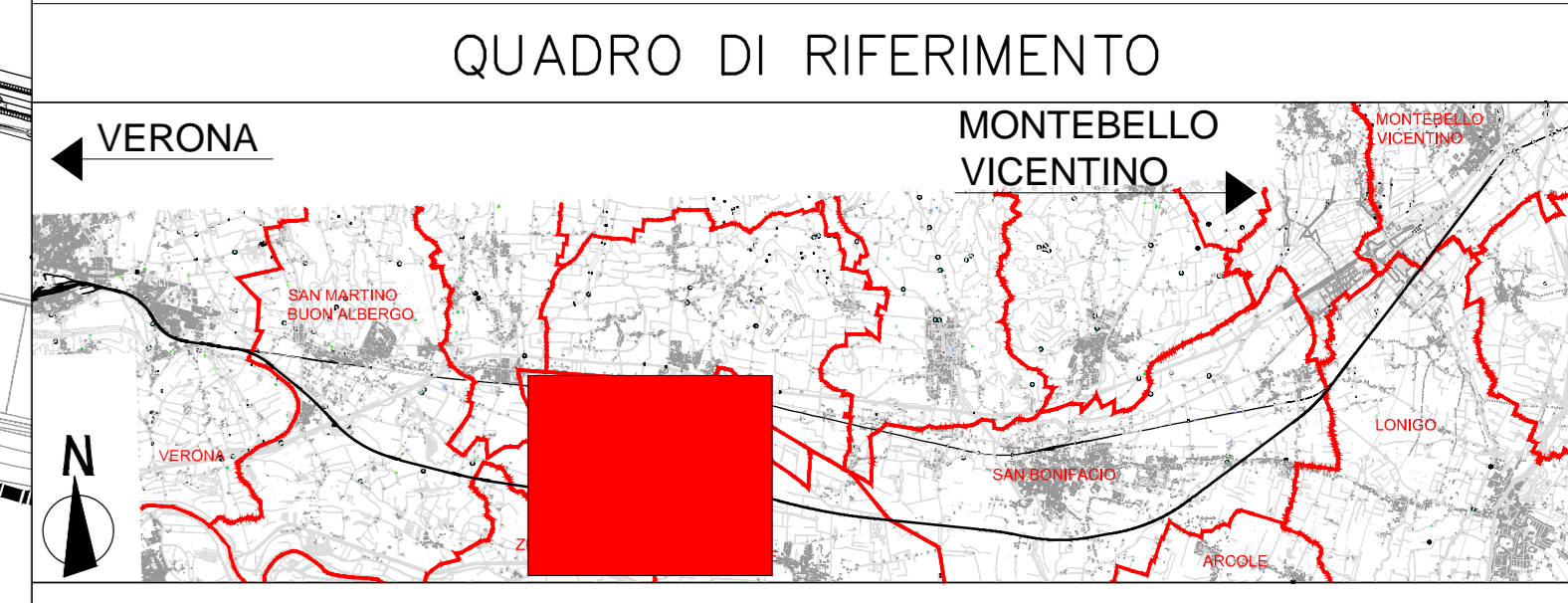


INFRASTRUTTURE FERROVIARIE DPR459/98

Linea Storica e linea AVAC in affiancamento	FASCIA A	FASCIA B
Linea AVAC non affiancamento	FASCIA UNICA	

SIMBOLOGIA

	Confine Comunale
	Confine Provinciale
	Fascia di studio fino a 500 m
	Perimetro cantiere fisso



COMMITTENTE:  **SRFI**
RETE FERROVIARIA ITALIANA
GRUPPO FERROVIE DELLO STATO ITALIANE

ALTA SORVEGLIANZA:  **ITALFERR**
GRUPPO FERROVIE DELLO STATO ITALIANE

GENERAL CONTRACTOR:  **Censorzio Irico-IV Due**

INFRASTRUTTURE FERROVIARIE STRATEGICHE DEFINITE DALLA LEGGE OBIETTIVO N. 443/01

PROGETTO DEFINITIVO
LINEA AVIAC VERONA - PADOVA
SUB TRATTA VERONA - VICENZA
1° SUB LOTTO VERONA - MONTEBELLO VICENTINO

DISEGNO
RUMORE: CARATTERIZZAZIONE ANTE OPERAM
PLANIMETRIE: ZONIZZAZIONE ACUSTICA CALDERIERO

ATI bonifica IL PROGETTISTA INTEGRATORE <small>Firma Proiectista Integratore nome e cognome e luogo della Pratica di Firma n° 1188 - 04/11/2015 data di firma e validita'</small>		CENSORZIO IRICO-IV DUE Il Direttore	ITALFERR S.p.A.	SCALA: 1:5000
Date: Aprile 2016	Date: Aprile 2016	Date:		

COMMESSA	LOTTO	FASE	ENTE	TIPO DOC.	OPERADISCIPLINA	PROGR.	REV.
IN0D	01	D	I2	P5	IM0006	077	A

ATI bonifica		Firma		Data	
		Ing. F. P. Bucciatto		Aprile 2016	
Progettazione:	Redatto:	Verificato:	Approvato:	Data:	Autorizzato:
A	Enrico MATIN (PdI) 00135071A-14416	Ing. G. Sestini	Ing. M. Peroni	14/04/2016	Ing. T. Bastianello