


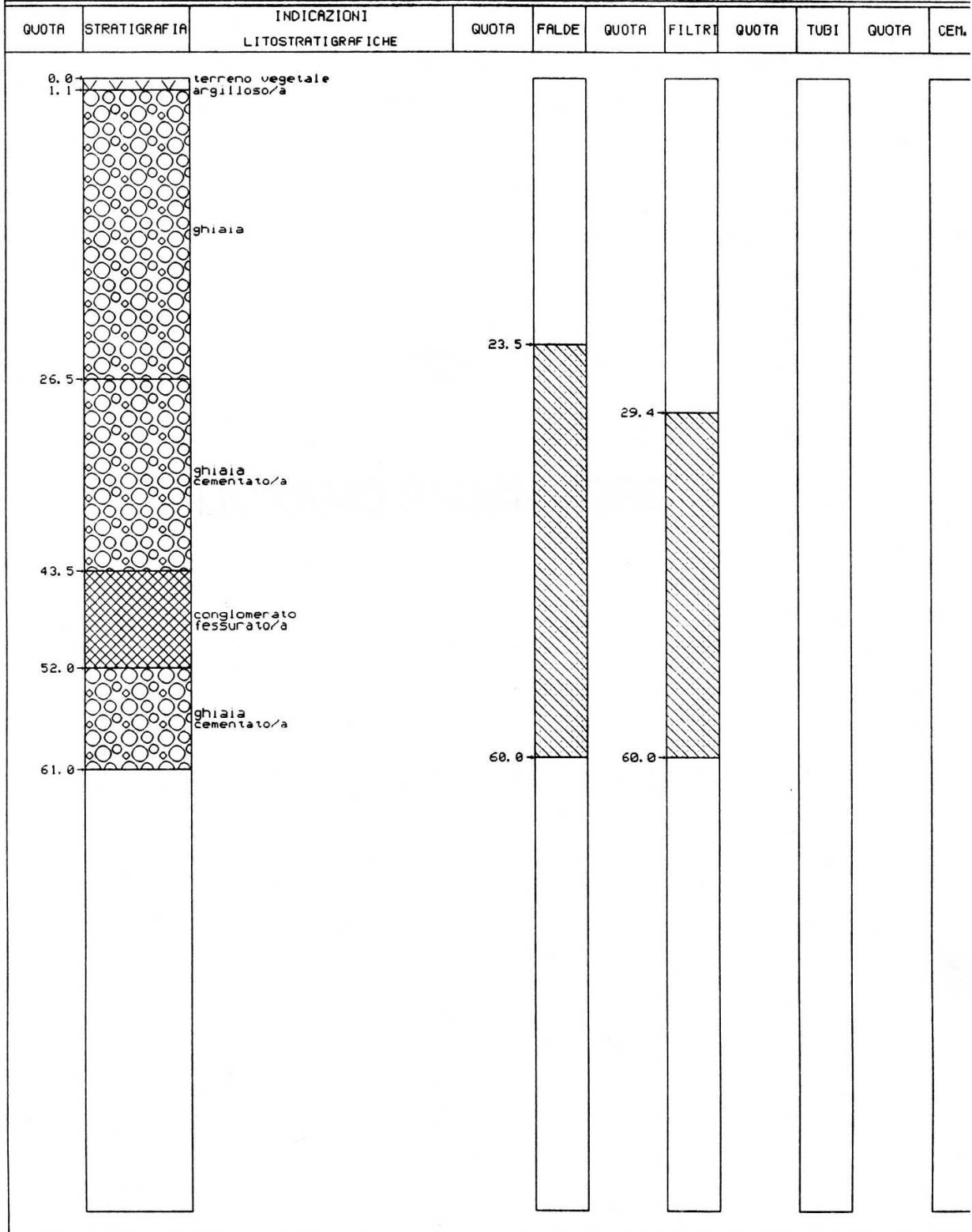
APPENDICE 2



REGIONE AUTONOMA FRIULI-VENEZIA GIULIA
DIREZIONE REGIONALE DELL'AMBIENTE
CATASTO REGIONALE DEI POZZI

Pozzo : 002 0024
Comune : LESTIZZA (UD)
Localita' : ORGNANO
Coord. : EST 2377432 NORD 5093180
Quota piano campagna : 0052.00

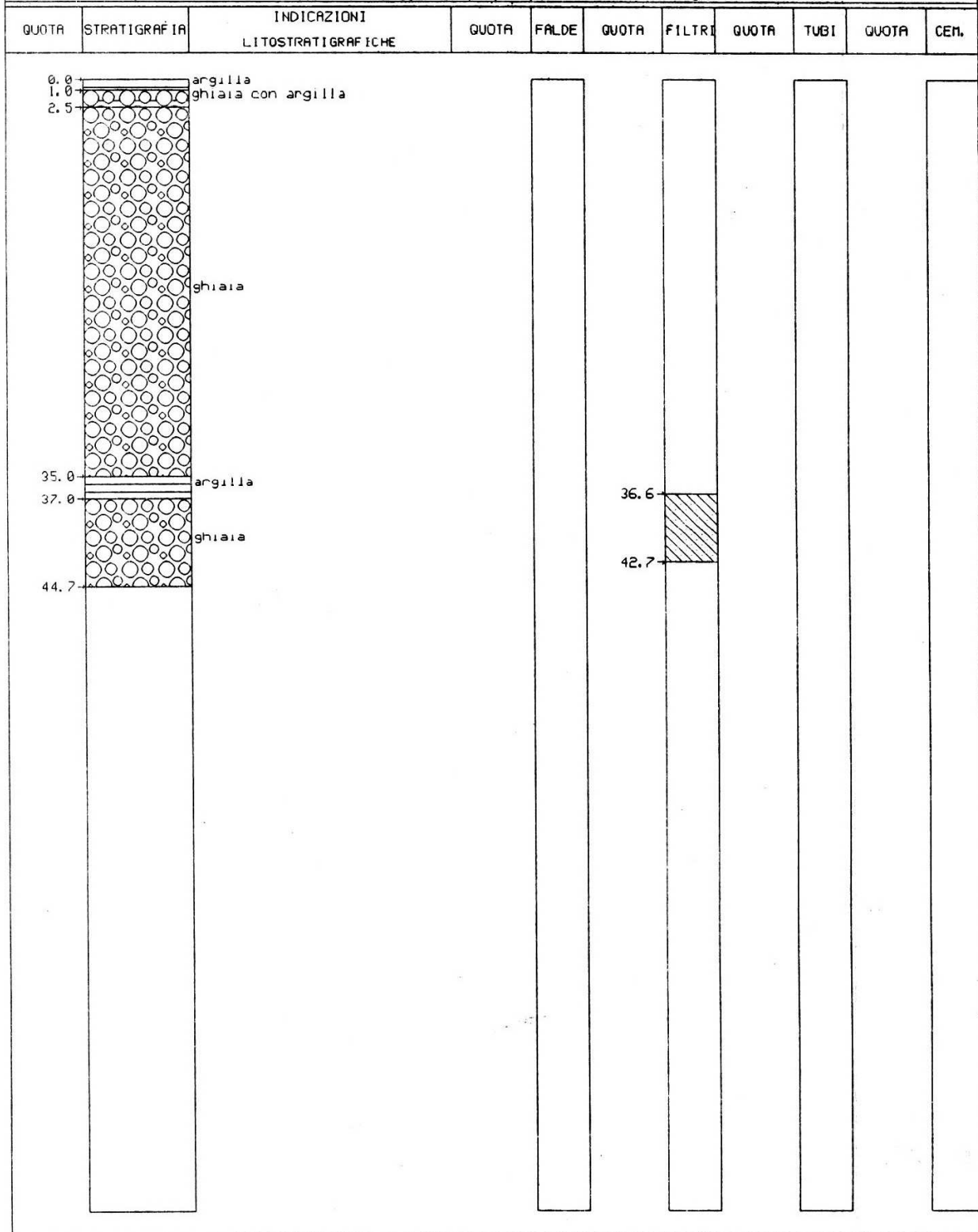
pag. 1 / 1



REGIONE AUTONOMA FRIULI-VENEZIA GIULIA
 DIREZIONE REGIONALE DELL'AMBIENTE
 CATASTO REGIONALE DEI POZZI


Pozzo : 105 0024
 Comune : MORTEGLIANO (UD)
 Localita' : LAVARIANO
 Coord. : EST 2383260 NORD 5091005
 Quota piano campagna : 0049.40

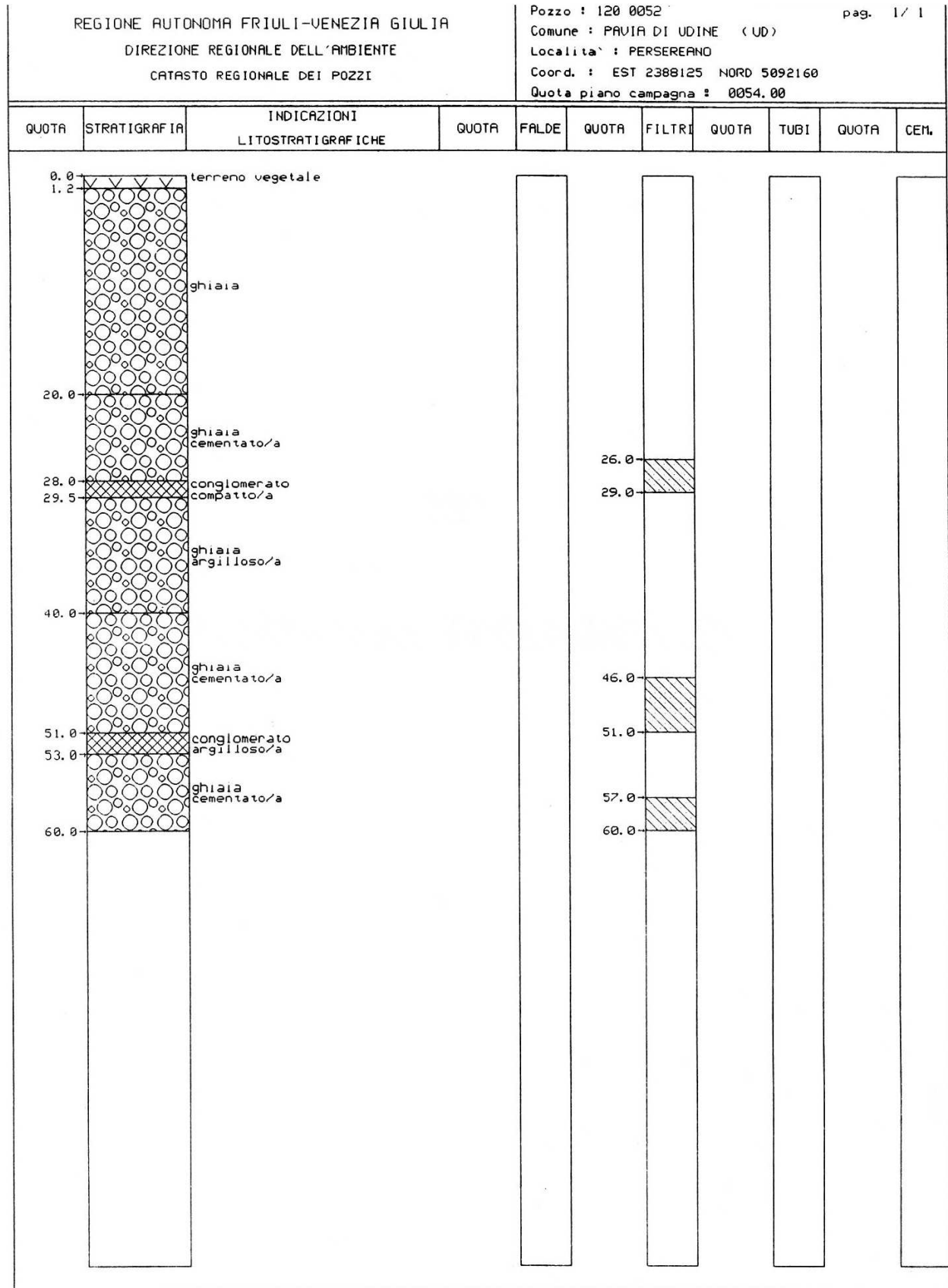
pag. 1 / 1




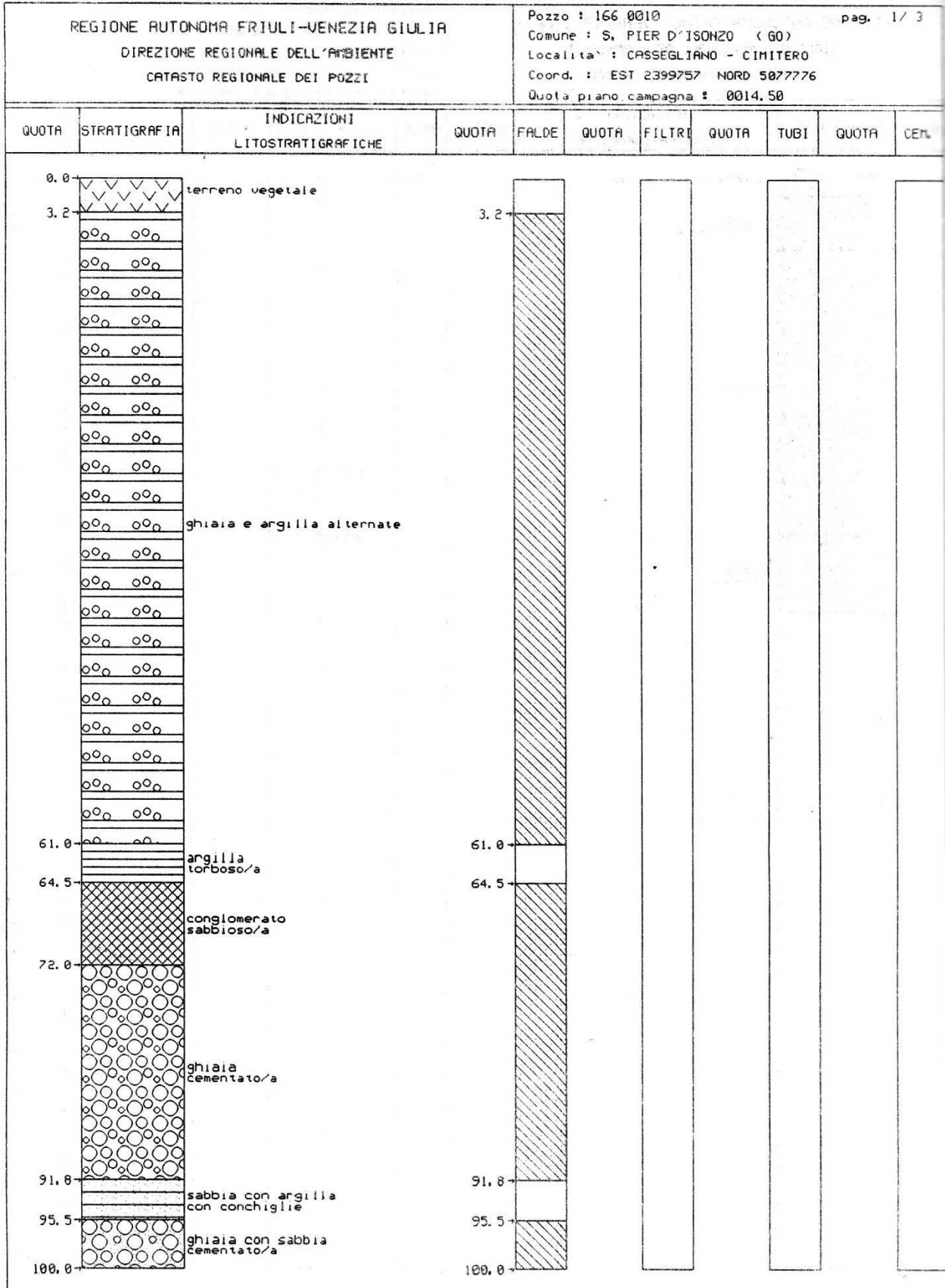
REGIONE AUTONOMA FRIULI-VENEZIA GIULIA
 DIREZIONE REGIONALE DELL'AMBIENTE
 CATASTO REGIONALE DEI POZZI

Pozzo : 115 0006 pag. 1 / 1
 Comune : PALMANOVA (UD)
 Localita' : JALMICCO
 Coord. : EST 2392309 NORD 5085993
 Quota piano campagna : 0030.00









REGIONE AUTONOMA FRIULI-VENEZIA GIULIA
DIREZIONE REGIONALE DELL'AMBIENTE
CATASTO REGIONALE DEI POZZI


Pozzo : 170 0002 pag. 1 / 1
Comune : S. VITO AL TORRE (UD)
Localita' :
Coord. : EST 2393960 NORD 5083819
Quota piano campagna : 0025.70

QUOTA	STRATIGRAFIA	INDICAZIONI LITOSTRATIGRAFICHE	QUOTA	FALDE	QUOTA	FILTRI	QUOTA	TUBI	QUOTA	CEM.
0.0		argilla								
3.0		ghiaia	3.0							
12.0		argilla	12.0							
13.0		ghiaia	13.0							
27.0			27.0							

REGIONE AUTONOMA FRIULI-VENEZIA GIULIA
 DIREZIONE REGIONALE DELL'AMBIENTE
 CATASTO REGIONALE DEI POZZI

Pozzo : 214 0007
 Comune : VILLESSE (GO)
 Localita' : GORG0
 Coord. : EST 2400043 NORD 5079788
 Quota piano campagna : 0017.00

pag. 1 / 1



MISURE PIEZOMETRICHE (SERIE STORICHE)

Regione Autonoma Friuli Venezia-Giulia
 Direzione Centrale Ambiente e Lavori Pubblici - Servizio Idraulica
 Unità operativa idrografica

**MISURE PIEZOMETRICHE
 VALORI CARATTERISTICI E VALUTAZIONE DATI RILEVATI AL**

Pozzo nr. : 0006
 Località : GADENER
 Comune : TAPOGLIANO

Coord. Gauss-Boaga Est : 2396530
 Coord. Gauss-Boaga Nord : 5081170
 Quota Lettura : 17,38 m.s.l.m Livellata
 Profondità pozzo :
 Tipo pozzo : Freatico

ANNO	PROFONDITA' IN CM			VALUTAZIONE DATI					
	MEDIA	MINIMA Rilevato	MASSIMA Rilevato	Misure effettuate	Pozzo in Secca	Pozzo in Pompaggio	Pozzo sgorgante	Dati non validi	Interruzioni rilevam. GG
1991	536	390	699	32	0	0	0	0	18
1992	non calcolata	346	in secca	36	9	0	0	9	46
1993	non calcolata	296	in secca	40	25	0	0	25	
1994	non calcolata	371	in secca	40	7	0	0	7	
1995	non calcolata	375	in secca	36	1	0	0	1	63
1996	516	358	629	36	0	0	0	0	38
1997	non calcolata	375	721	30	0	0	0	0	101
1998	non calcolata	251	698	35	0	0	0	0	87
1999	non calcolata	402	670	23	0	0	0	0	194
2000	non calcolata	235	719	34	0	0	0	0	83
2001	525	293	715	38	0	0	0	0	40
2002	non calcolata	339	758	37	0	0	0	0	63
2003	667	463	813	41	0	0	0	0	2
2004	523	396	625	41	0	0	0	0	
2005	610	455	833	39	0	0	0	0	18
2006	630	486	767	41	0	0	0	0	
2007	non calcolata	519	680	16	0	0	0	0	

La media non viene calcolata se:

- i dati rilevati sono inferiori a 24
- le interruzioni di rilevamento superano i 45 gg.
- vi sono dati rilevati in pompaggio, con pozzo in secca, con falda sgorgante oltre il p.c. (per pozzi freatici)

05/09/2007

Regione Autonoma Friuli Venezia-Giulia
 Direzione Centrale Ambiente e Lavori Pubblici - Servizio Idraulica
 Unità operativa idrografica

MISURE PIEZOMETRICHE
VALORI CARATTERISTICI E VALUTAZIONE DATI RILEVATI AL

Pozzo nr. : 0047

Località : SCLAUNICCO, VILLA PAGANI

Comune : LESTIZZA

Coord. Gauss-Boaga Est : 2375780

Coord. Gauss-Boaga Nord : 5093381

Quota Lettura : 48,62 m.s.l.m Livellata

Profondità pozzo :

Tipo pozzo : Freatico

ANNO	PROFONDITA' IN CM			VALUTAZIONE DATI					
	MEDIA	MINIMA Rilevato	MASSIMA Rilevato	Misure effettuate	Pozzo in Secca	Pozzo in Pompaggio	Pozzo sgorgante	Dati non validi	Interruzioni rilevam. GG
1970	1869	1718	2071	40	0	0	0	0	
1971	1878	1768	2040	40	0	0	0	0	
1972	1885	1765	2053	40	0	0	0	0	
1973	2006	1932	2067	40	0	0	0	0	
1974	2013	1936	2095	40	0	0	0	0	
1975	1948	1768	2243	40	0	0	0	0	
1976	2015	1700	2190	39	0	0	0	0	18
1977	1642	1458	1999	40	0	0	0	0	
1978	1862	1762	2026	40	0	0	0	0	
1979	1903	1808	1965	40	0	0	0	0	8
1980	1906	1815	2016	36	0	0	0	0	38
1981	2079	1876	2220	40	0	0	0	0	
1982	2016	1616	2234	40	0	0	0	0	
1983	1958	1662	2230	40	0	0	0	0	
1984	1960	1833	2175	40	0	0	0	0	
1985	1957	1876	2203	40	0	0	0	0	
1986	2138	2017	2267	39	0	0	0	0	18
1987	non calcolata	1736	in secca	40	3	0	0	3	
1988	1907	1775	2113	40	0	0	0	0	
1989	non calcolata	1976	in secca	40	4	0	0	4	
1990	non calcolata	2020	in secca	40	11	0	0	11	
1991	2029	1874	2163	40	0	0	0	0	
1992	2070	1862	2228	40	0	0	0	0	
1993	non calcolata	1877	in secca	40	18	0	0	18	
1994	2123	1982	2220	40	0	0	0	0	
1995	non calcolata	1920	in secca	39	4	0	0	4	19
1996	non calcolata	1782	2269	29	0	0	0	0	124
1997	non calcolata	1738	in secca	32	6	0	0	6	126
1998	non calcolata	1347	in secca	27	3	0	0	3	188

La media non viene calcolata se:

- i dati rilevati sono inferiori a 24
- le interruzioni di rilevamento superano i 45 gg.
- vi sono dati rilevati in pompaggio, con pozzo in secca, con falda sgorgante oltre il p.c. (per pozzi freatici)

Regione Autonoma Friuli Venezia-Giulia
 Direzione Centrale Ambiente e Lavori Pubblici - Servizio Idraulica
 Unità operativa idrografica

MISURE PIEZOMETRICHE
VALORI CARATTERISTICI E VALUTAZIONE DATI RILEVATI AL

Pozzo nr. : 0047
 Località : SCLAUNICCO, VILLA PAGANI
 Comune : LESTIZZA

Coord. Gauss-Boaga Est : 2375780
 Coord. Gauss-Boaga Nord : 5093381
 Quota Lettura : 48,62 m.s.l.m Livellata
 Profondità pozzo :
 Tipo pozzo : Freatico

ANNO	PROFONDITA' IN CM			VALUTAZIONE DATI					
	MEDIA	MINIMA Rilevato	MASSIMA Rilevato	Misure effettuate	Pozzo in Secca	Pozzo in Pompaggio	Pozzo sgorgante	Dati non validi	Interruzioni rilevam. GG
1999	non calcolata	1933	2231	18	0	0	0	0	258
2000	non calcolata	1869	in secca	13	7	0	0	7	275
2001	non calcolata	1463	2101	37	0	0	0	0	58
2002	non calcolata	1217	in secca	39	14	0	0	14	26
2003	non calcolata	1830	in secca	41	22	0	0	22	2
2004	1988	1813	2134	41	0	0	0	0	
2005	2065	1819	2161	39	0	0	0	0	18
2006	non calcolata	2064	in secca	41	27	0	0	27	
2007	non calcolata	2113	in secca	16	6	0	0	6	

La media non viene calcolata se:
 - i dati rilevati sono inferiori a 24
 - le interruzioni di rilevamento superano i 45 gg.
 - vi sono dati rilevati in pompaggio, con pozzo in secca, con falda sgorgante oltre il p.c. (per pozzi freatici)

05/09/2007

Regione Autonoma Friuli Venezia-Giulia
 Direzione Centrale Ambiente e Lavori Pubblici - Servizio Idraulica
 Unità operativa idrografica

MISURE PIEZOMETRICHE
VALORI CARATTERISTICI E VALUTAZIONE DATI RILEVATI AL

Pozzo nr. : 0059
 Località : RISANO, PIAZZA
 Comune : PAVIA DI UDINE

Coord. Gauss-Boaga Est : 2384785
 Coord. Gauss-Boaga Nord : 5092547
 Quota Lettura : 58,1 m.s.l.m Livellata
 Profondità pozzo :
 Tipo pozzo : Freatico

ANNO	PROFONDITA' IN CM			VALUTAZIONE DATI					
	MEDIA	MINIMA Rilevato	MASSIMA Rilevato	Misure effettuate	Pozzo in Secca	Pozzo in Pompaggio	Pozzo sgorgante	Dati non validi	Interruzioni rilevam. GG
1999	non calcolata	2410	2969	23	0	0	0	0	194
2000	non calcolata	2705	in secca	34	14	0	0	14	82
2001	2509	2177	2935	38	0	0	0	0	40
2002	non calcolata	2583	in secca	39	12	0	0	12	26
2003	non calcolata	2593	in secca	41	21	0	0	21	2
2004	non calcolata	2599	in secca	41	7	0	0	7	
2005	non calcolata	2593	in secca	39	4	0	0	4	18
2006	non calcolata	2916	in secca	41	22	0	0	22	
2007	non calcolata	3002	in secca	16	10	0	0	10	

La media non viene calcolata se:
 - i dati rilevati sono inferiori a 24
 - le interruzioni di rilevamento superano i 45 gg.
 - vi sono dati rilevati in pompaggio, con pozzo in secca, con falda sgorgante oltre il p.c. (per pozzi freatici)

05/09/2007

Regione Autonoma Friuli Venezia-Giulia
 Direzione Centrale Ambiente e Lavori Pubblici - Servizio Idraulica
 Unità operativa idrografica

MISURE PIEZOMETRICHE
VALORI CARATTERISTICI E VALUTAZIONE DATI RILEVATI AL

Pozzo nr. : 0059
 Località : RISANO, PIAZZA
 Comune : PAVIA DI UDINE

Coord. Gauss-Boaga Est : 2384785
 Coord. Gauss-Boaga Nord : 5092547
 Quota Lettura : 58,1 m.s.l.m Livellata
 Profondità pozzo :
 Tipo pozzo : Freatico

ANNO	PROFONDITA' IN CM			Misure effettuate	VALUTAZIONE DATI			Dati non validi	Interruzioni rilevam. GG
	MEDIA	MINIMA Rilevato	MASSIMA Rilevato		Pozzo in Secca	Pozzo in Pompaggio	Pozzo sgorgante		
1970	2504	2265	2829	40	0	0	0	0	
1971	2530	2283	2788	40	0	0	0	0	
1972	2514	2285	2788	40	0	0	0	0	
1973	2717	2570	2845	40	0	0	0	0	
1974	non calcolata	2560	2812	31	0	0	0	0	90
1975	2568	2283	3004	40	0	0	0	0	
1976	2756	2221	2953	40	0	0	0	0	
1977	2175	1822	2667	40	0	0	0	0	
1978	2440	2237	2740	40	0	0	0	0	
1979	2385	2137	2607	40	0	0	0	0	
1980	2542	2379	2690	40	0	0	0	0	
1981	2779	2443	2943	40	0	0	0	0	
1982	2685	2220	2911	40	0	0	0	0	
1983	2620	2167	3027	40	0	0	0	0	
1984	2699	2530	3026	40	0	0	0	0	
1985	2617	2469	2973	40	0	0	0	0	
1986	non calcolata	2771	3021	35	0	0	0	0	73
1987	non calcolata	2448	in secca	40	4	0	0	4	
1988	2531	2377	2841	40	0	0	0	0	
1989	non calcolata	2778	in secca	38	6	0	0	6	25
1990	non calcolata	2756	in secca	40	12	0	0	12	
1991	2726	2473	2884	40	0	0	0	0	
1992	2790	2525	2922	40	0	0	0	0	
1993	non calcolata	2527	in secca	40	16	0	0	16	
1994	2865	2640	3016	40	0	0	0	0	
1995	non calcolata	2693	in secca	39	5	0	0	5	19
1996	non calcolata	2364	2865	31	0	0	0	0	106
1997	non calcolata	2284	in secca	32	7	0	0	7	126
1998	non calcolata	2154	in secca	31	1	0	0	1	128

La media non viene calcolata se:
 - i dati rilevati sono inferiori a 24
 - le interruzioni di rilevamento superano i 45 gg.
 - vi sono dati rilevati in pompaggio, con pozzo in secca, con falda sgorgante oltre il p.c. (per pozzi freatici)

Regione Autonoma Friuli Venezia-Giulia
 Direzione Centrale Ambiente e Lavori Pubblici - Servizio Idraulica
 Unità operativa idrografica

MISURE PIEZOMETRICHE
VALORI CARATTERISTICI E VALUTAZIONE DATI RILEVATI AL

Pozzo nr. : 0067

Località : NOGAREDO AL TORRE

Comune : S. VITO AL TORRE

Coord. Gauss-Boaga Est : 2394125

Coord. Gauss-Boaga Nord : 5085715

Quota Lettura : 32,07 m.s.l.m Livellata

Profondità pozzo :

Tipo pozzo : Freatico

ANNO	PROFONDITA' IN CM			VALUTAZIONE DATI					
	MEDIA	MINIMA Rilevato	MASSIMA Rilevato	Misure effettuate	Pozzo in Secca	Pozzo in Pompaggio	Pozzo sgorgante	Dati non validi	Interruzioni rilevam. GG
1970	1421	1105	1720	40	0	0	0	0	
1971	1468	1282	1686	40	0	0	0	0	
1972	1438	1200	1595	40	0	0	0	0	
1973	1567	1367	1736	40	0	0	0	0	
1974	1498	1300	1569	40	0	0	0	0	
1975	1411	1000	1761	38	0	0	0	0	28
1976	1582	1090	1817	40	0	0	0	0	
1977	1342	950	1668	40	0	0	0	0	
1978	1421	1108	1738	40	0	0	0	0	
1979	1402	1077	1727	40	0	0	0	0	
1980	1520	1284	1682	40	0	0	0	0	
1981	1638	1412	1745	40	0	0	0	0	
1982	1507	981	1723	40	0	0	0	0	
1983	1634	1192	1830	40	0	0	0	0	
1984	1528	1327	1710	40	0	0	0	0	
1985	1539	1315	1900	40	0	0	0	0	8
1986	1690	1459	1866	39	0	0	0	0	10
1987	1599	1416	1793	40	0	0	0	0	
1988	1566	1332	1805	40	0	0	0	0	
1989	non calcolata	1579	in secca	39	7	0	0	7	19
1990	non calcolata	1448	1910	36	0	0	0	0	65
1991	1599	1347	1745	39	0	0	0	0	18
1992	non calcolata	1347	1843	34	0	0	0	0	84
1993	non calcolata	1271	in secca	40	18	0	0	18	
1994	1684	1370	1837	40	0	0	0	0	
1995	non calcolata	1453	1832	35	0	0	0	0	72
1996	1580	1322	1736	36	0	0	0	0	38
1997	non calcolata	1341	1890	30	0	0	0	0	101
1998	non calcolata	1162	1843	35	0	0	0	0	87

La media non viene calcolata se:
 - i dati rilevati sono inferiori a 24
 - le interruzioni di rilevamento superano i 45 gg.
 - vi sono dati rilevati in pompaggio, con pozzo in secca, con falda sgorgante oltre il p.c. (per pozzi freatici)

Regione Autonoma Friuli Venezia-Giulia
 Direzione Centrale Ambiente e Lavori Pubblici - Servizio Idraulica
 Unità operativa idrografica

MISURE PIEZOMETRICHE
VALORI CARATTERISTICI E VALUTAZIONE DATI RILEVATI AL

Pozzo nr. : 0067

Località : NOGAREDO AL TORRE

Comune : S. VITO AL TORRE

Coord. Gauss-Boaga Est : 2394125

Coord. Gauss-Boaga Nord : 5085715

Quota Lettura : 32,07 m.s.l.m Livellata

Profondità pozzo :

Tipo pozzo : Freatico

ANNO	PROFONDITA' IN CM			VALUTAZIONE DATI					
	MEDIA	MINIMA Rilevato	MASSIMA Rilevato	Misure effettuate	Pozzo in Secca	Pozzo in Pompaggio	Pozzo sgorgante	Dati non validi	Interruzioni rilevam. GG
1999	non calcolata	1151	1824	23	0	0	0	0	194
2000	non calcolata	1195	in secca	34	3	0	0	3	83
2001	non calcolata	1231	in secca	38	1	0	0	1	40
2002	non calcolata	1378	in secca	39	5	0	0	5	26
2003	non calcolata	1536	in secca	39	13	0	0	13	29
2004	1652	1411	1802	39	0	0	0	0	27
2005	non calcolata	1566	in secca	39	2	0	0	2	18
2006	non calcolata	1610	in secca	40	16	0	0	16	
2007	non calcolata	1679	in secca	15	2	0	0	2	

La media non viene calcolata se:

- i dati rilevati sono inferiori a 24

- le interruzioni di rilevamento superano i 45 gg.

- vi sono dati rilevati in pompaggio, con pozzo in secca, con falda sgorgante oltre il p.c. (per pozzi freatici)

05/09/2007

Regione Autonoma Friuli Venezia-Giulia
 Direzione Centrale Ambiente e Lavori Pubblici - Servizio Idraulica
 Unità operativa idrografica

MISURE PIEZOMETRICHE
VALORI CARATTERISTICI E VALUTAZIONE DATI RILEVATI AL

Pozzo nr. : 0349

Località : CLAUJANO, SCUOLA

Comune : TRIVIGNANO UDINESE

Coord. Gauss-Boaga Est : 2390855

Coord. Gauss-Boaga Nord : 5087995

Quota Lettura : 37,61 m.s.l.m Livellata

Profondità pozzo :

Tipo pozzo : Freatico

ANNO	PROFONDITA' IN CM			VALUTAZIONE DATI					
	MEDIA	MINIMA Rilevato	MASSIMA Rilevato	Misure effettuate	Pozzo in Secca	Pozzo in Pompaggio	Pozzo sgorgante	Dati non validi	Interruzioni rilevam. GG
2000	non calcolata	2102	2331	24	0	0	0	0	129
2001	1995	1698	2279	38	0	0	0	0	40
2002	2141	1839	2326	39	0	0	0	0	26
2003	2258	1973	2428	41	0	0	0	0	2
2004	2076	1832	2215	41	0	0	0	0	
2005	2171	1969	2278	39	0	0	0	0	18
2006	2250	2074	2382	41	0	0	0	0	
2007	non calcolata	2123	2335	16	0	0	0	0	

La media non viene calcolata se:

- i dati rilevati sono inferiori a 24

- le interruzioni di rilevamento superano i 45 gg.

- vi sono dati rilevati in pompaggio, con pozzo in secca, con falda sgorgante oltre il p.c. (per pozzi freatici)

05/09/2007