

**LEGENDA**

**DEPOSITI ALLUVIONALI**

Sabbie limose e limi sabbiosi alluvionali di colore marrone-oliva, appartenenti alla fascia di escavazione dei corsi d'acqua (tratti ed astri) e costituenti le arginature naturali con riveste morfologico rispetto ai terreni circostanti (dasi fluviali).

**SL**

Limiti sabbiosi e limi sabbiosi, sabbie limose alluvionali di colore marrone-oliva, appartenenti alla zona di transizione tra i depositi fluviali (dasi fluviali) e i catini interfluviali.

**LS**

Limiti sabbiosi argillosi, sabbie limose argillose, sabbie argillose ed argille, appartenenti alla zona di transizione tra i depositi fluviali (dasi fluviali) e i catini interfluviali.

**Lsa**

Limiti argillosi, argille limose, limi e argille di origine alluvionale di colore marrone-oliva, appartenenti alla zona di transizione tra i depositi fluviali (dasi fluviali) e i catini interfluviali.

**LA**

Limiti argillosi, argille limose, limi e argille di deposito pedonale, in un'area di deposito pedonale, appartenenti alla zona di transizione tra i depositi fluviali (dasi fluviali) e i catini interfluviali.

**LAP**

**DEPOSITI LAGUNARI E PALUDI COSTIERE**

Argille, limi sabbiosi, sabbie limose argillose, sabbie argillose ed argille, tracce di canali di mare in vario stato di ricostituzione organica, sottile e trasformazione in seguito a lavori di bonifica.

**A3**

**DEPOSITI DI ORIGINE ANTROPICA**

Aree intensamente urbanizzate, caratterizzate da rifiuti di vario origine, nelle quali risulta impossibile determinare la litologia originale.






**Da**

**AREA RIFIUTI PERICOLOSI**

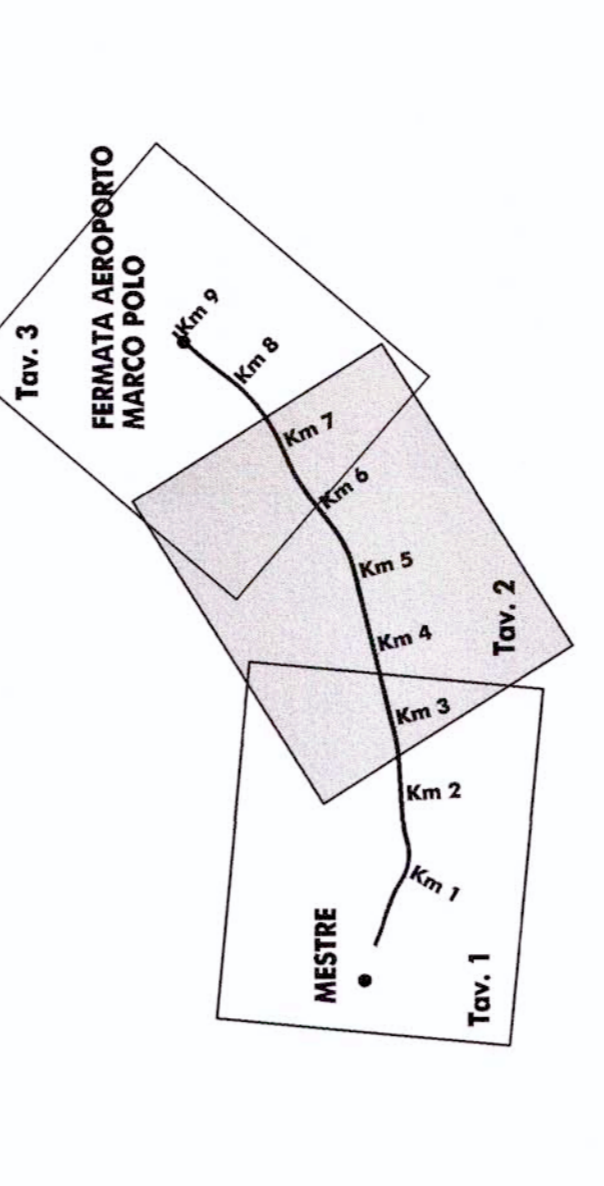
**ARP**

**AREA FOSFORESI**

**AF**

-  **SONDAGGI ITALFERR 2009/10 - Tratto interno**
-  **SONDAGGI ITALFERR 2009 - Tratti esterni**
-  **CAROTAGGI PER PROVE CROSS-HOLE**
-  **PROVE PENETROMETRICHE ITALFERR 2009 - Tratti esterni**
-  **PROVE PENETROMETRICHE ITALFERR 2009/10 - Tratto interno**

**PIANTA CHIAVE**



COMITENTE: **RFI** **RETE FERROVIARIE ITALIANE** **GRUPPO FERROVIE DELLO STATO**

PROGETTAZIONE: **ITALFERR** **GRUPPO FERROVIE DELLO STATO**

**U.O.: GEOLOGIA**

**PROGETTO PRELIMINARE**

NUOVA LINEA AV/AC VENEZIA - TRIESTE  
TRATTA MESTRE - AEROPORTO MARCO POLO

CARTA GEOLITOLOGICA

TAVOLA 2 DI 3  
DAL KM 3+500 AL KM 7+000

SCALA: 1:5.000

COMMESSA LOTTO FASE ENTE TIPO DOC. OPERAZIONE PROC. REV.

L.343 00 R 69 G5 CE0001 002 A

Rev.	Descrizione	Redatto	Verificato	Data	Approvato	Data	Autografo/Dato
A	EMMISSIONE DEFINITIVA	<i>[Signature]</i>	<i>[Signature]</i>	14/04/2010	<i>[Signature]</i>	14/04/2010	<i>[Signature]</i>

ITALFERR SpA  
Via Venezia 100, 30135 Venezia, Italia  
Tel. +39 041 2091111 - Fax +39 041 2091112  
www.italferr.it

Qualità e affidabilità  
dalla Concessione Europea

