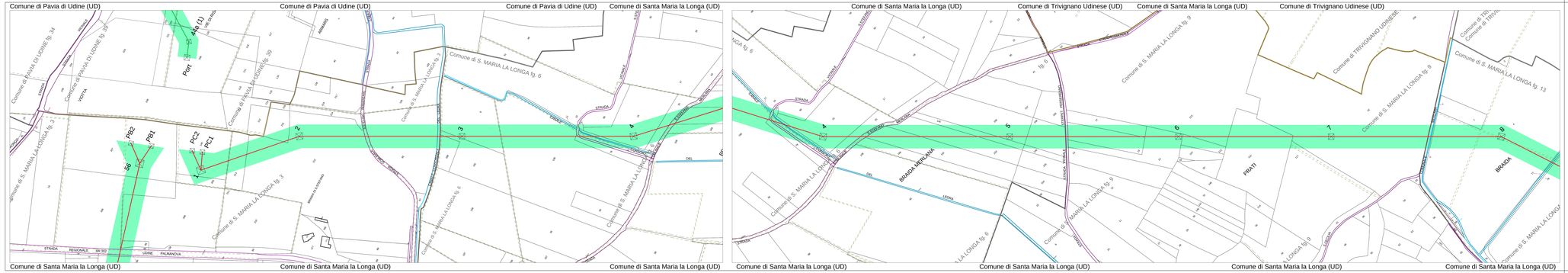

LEGENDA

- Asse tracciato linea aerea 380 kV iff in PROGETTO
- Asse tracciato variante linea aerea 380 kV iff in PROGETTO
- Fascia di servitù
- X Posizione e nominativo dei Sostegni
- Linea aerea di Futura DEMOLIZIONE
- Area di Stazione Elettrica
- Confine Comunale
- Confine di Foglio catastale

N.	DATA	DESCRIZIONE	EMISSIONE	VERIFICATO	APPROVATO
00	30/07/2014	PRIMA EMISSIONE (PROPOSTA ENAV)	A. PIANTA 331 - GRC 00	G. SANTI 331 - GRC 00	G. PACINO 331 - GRC 00
N.	DATA	DESCRIZIONE	ELABORATO	VERIFICATO	APPROVATO

TITOLO(S) DELL'ELABORATO(I)

Progetto Esecutivo

COMPETENZA DELL'ELABORATO(I): Rome Tiber Italia

DECR10001CGL00136

PROGETTO: TE-DR-DL-0001

TITOLO: Elettrodotto 380 kV in doppia terna "S.E. Udine Ovest -S.E. Redipuglia" ed Opere Connesse - Tratta "SE Udine Sud - SE Redipuglia"

Planimetria catastale con fascia di servitù

NOME DEL FILE	SCALA CAD	FORMATO	SCALA	FOGLIO
DECR10001CGL00136-00.dwg	1 unità = 1m	PF (2100x297)	1:2000	1 / 5

Questo documento contiene informazioni di proprietà Terna S.p.A. e deve essere utilizzato esclusivamente dai dipendenti in relazione alle finalità per le quali è stato rilasciato. Tutti i diritti sono riservati. Vietata la riproduzione o la divulgazione a terzi senza autorizzazione.
This document contains information property to Terna S.p.A. and it will have to be used exclusively for the purpose for which it has been furnished. Whatever shape or spreading or reproduction without the written permission of Terna S.p.A. is prohibit.

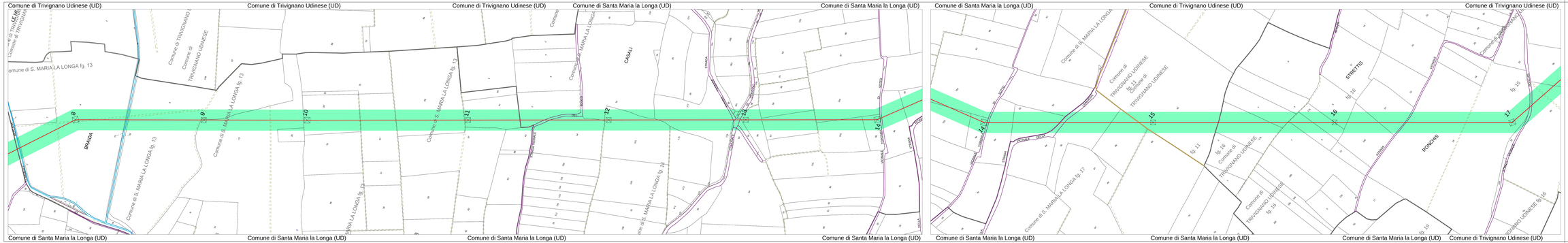

LEGENDA

- Asse tracciato linea aerea 380 kV iff in PROGETTO
- Asse tracciato variante linea aerea 380 kV iff in PROGETTO
- Fascia di servitù
- X Posizione e nominativo dei Sostegni
- Linea aerea di Futura DEMOLIZIONE
- Area di Stazione Elettrica
- Confine Comunale
- Confine di Foglio catastale

N.	DATA	DESCRIZIONE	EMISSIONE	VERIFICATO	APPROVATO
00	30/07/2014	PRIMA EMISSIONE (PROPOSTA ENAV)	A. PIANTA 331 - GRC 00	G. SANTI 331 - GRC 00	G. PACINO 331 - GRC 00
N.	DATA	DESCRIZIONE	ELABORATO	VERIFICATO	APPROVATO

TITOLO(S) DELL'ELABORATO(I)

Progetto Esecutivo

COMPETENZA DELL'ELABORATO(I): Rome Tiber Italia

DECR10001CGL00136

PROGETTO: TE-DR-DL-0001

TITOLO: Elettrodotto 380 kV in doppia terna "S.E. Udine Ovest -S.E. Redipuglia" ed Opere Connesse - Tratta "SE Udine Sud - SE Redipuglia"

Planimetria catastale con fascia di servitù

NOME DEL FILE	SCALA CAD	FORMATO	SCALA	FOGLIO
DECR10001CGL00136-00.dwg	1 unità = 1m	PF (2100x297)	1:2000	2 / 5

Questo documento contiene informazioni di proprietà Terna S.p.A. e deve essere utilizzato esclusivamente dai dipendenti in relazione alle finalità per le quali è stato rilasciato. Tutti i diritti sono riservati. Vietata la riproduzione o la divulgazione a terzi senza autorizzazione.
This document contains information property to Terna S.p.A. and it will have to be used exclusively for the purpose for which it has been furnished. Whatever shape or spreading or reproduction without the written permission of Terna S.p.A. is prohibit.

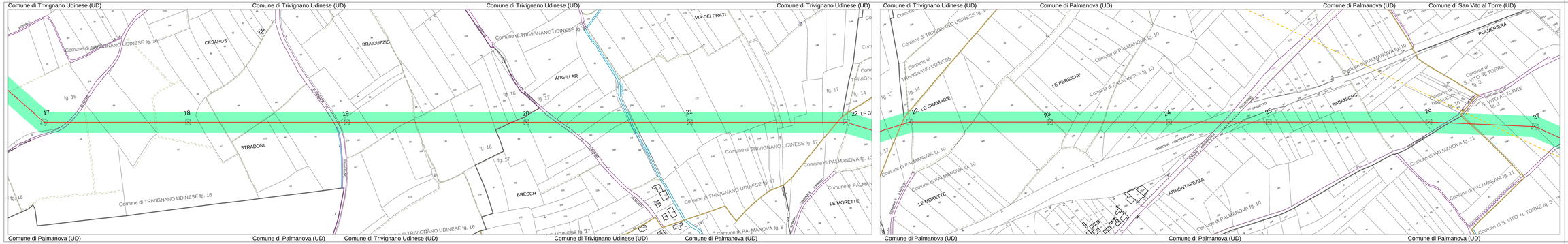

LEGENDA

- Asse tracciato linea aerea 380 kV iff in PROGETTO
- Asse tracciato variante linea aerea 380 kV iff in PROGETTO
- Fascia di servitù
- X Posizione e nominativo dei Sostegni
- Linea aerea di Futura DEMOLIZIONE
- Area di Stazione Elettrica
- Confine Comunale
- Confine di Foglio catastale

N.	DATA	DESCRIZIONE	EMISSIONE	VERIFICATO	APPROVATO
00	30/07/2014	PRIMA EMISSIONE (PROPOSTA ENAV)	A. PIANTA 331 - GRC 00	G. SANTI 331 - GRC 00	G. PACINO 331 - GRC 00
N.	DATA	DESCRIZIONE	ELABORATO	VERIFICATO	APPROVATO

TITOLO(S) DELL'ELABORATO(I)

Progetto Esecutivo

COMPETENZA DELL'ELABORATO(I): Rome Tiber Italia

DECR10001CGL00136

PROGETTO: TE-DR-DL-0001

TITOLO: Elettrodotto 380 kV in doppia terna "S.E. Udine Ovest -S.E. Redipuglia" ed Opere Connesse - Tratta "SE Udine Sud - SE Redipuglia"

Planimetria catastale con fascia di servitù

NOME DEL FILE	SCALA CAD	FORMATO	SCALA	FOGLIO
DECR10001CGL00136-00.dwg	1 unità = 1m	PF (2100x297)	1:2000	3 / 5

Questo documento contiene informazioni di proprietà Terna S.p.A. e deve essere utilizzato esclusivamente dai dipendenti in relazione alle finalità per le quali è stato rilasciato. Tutti i diritti sono riservati. Vietata la riproduzione o la divulgazione a terzi senza autorizzazione.
This document contains information property to Terna S.p.A. and it will have to be used exclusively for the purpose for which it has been furnished. Whatever shape or spreading or reproduction without the written permission of Terna S.p.A. is prohibit.