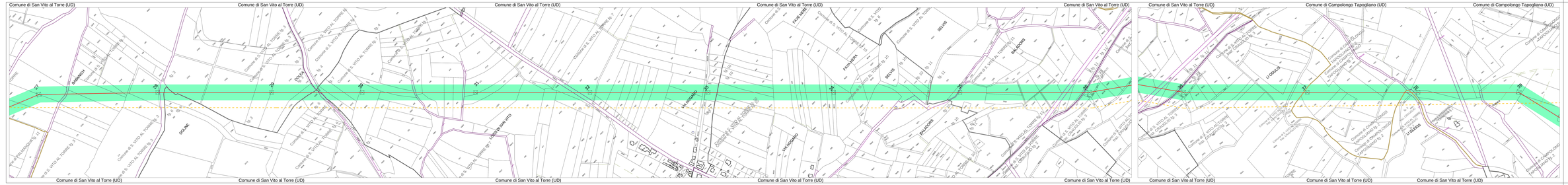

LEGENDA

- Asse tracciato linea aerea 380 kV di A PROGETTO
- Asse tracciato variante linea aerea 380 kV di A PROGETTO
- Fascia di servitù
- Posizione e nominativo dei Sostegni
- Linea aerea di Futura DEMOLIZIONE
- Area di Stazione Elettrica
- Confine Comunale
- Confine di Foglio catastale

Rev. n°	Data	Descrizione	Redatto	Verificato	Approvato
00	09/07/2021	PRIMA EMISSIONE	A. Bellomi	M. Gatti	G. Vaccaro

ARIA ENGINEERING SRL
Via Giovanni Da Procida, 11 - 20149 Milano

Progetto Esecutivo

DECR10001CGL001036

Committente: TELLA SEL DEVELOPMENT S.r.l.
Via Giovanni Da Procida, 11 - 20149 Milano
Direttore Tecnico: Ing. Stefano Tomasi

Consulenza Ambientale e Autorizzativa: Terna Rete Italia S.p.A.
Via Giovanni Da Procida, 11 - 20149 Milano
DD PIANIFICAZIONE E SVILUPPO DELLA RETE

Elettrodotto 380 kV in doppia terna "S.E. Udine Ovest -S.E. Redipuglia"
ed Opere Connesse - Tratta "SE Udine Sud - SE Redipuglia"

Planimetria catastale con fascia di servitù

Nome file dwg	Scala carta	Formato	Data	Codice
BDCR10001CGL001036-00.dwg	1 unità = 1m	A1 (ISO-841)	1:2000	6 / 8

Questo documento contiene informazioni proprietarie Terna Rete Italia S.p.A. e Tella Sel Development S.r.l. da non utilizzare per scopi diversi da quelli per i quali è stato rilasciato. Non può essere copiato o riprodotto interamente o parzialmente in qualsiasi forma senza il consenso scritto di Terna Rete Italia S.p.A. e Tella Sel Development S.r.l. Tutti i diritti sono riservati.
This document contains information proprietary to Terna Rete Italia S.p.A. and Tella Sel Development S.r.l. and should not be used for purposes other than those for which it has been furnished. Information in it may not be copied or reproduced in any form without the written consent of Terna Rete Italia S.p.A. and Tella Sel Development S.r.l. All rights reserved.

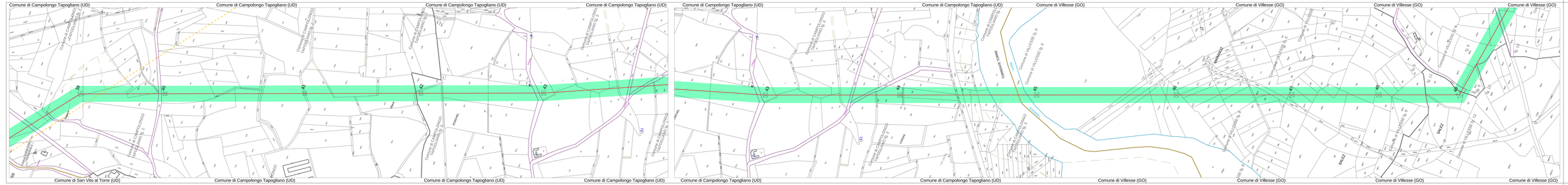

LEGENDA

- Asse tracciato linea aerea 380 kV di A PROGETTO
- Asse tracciato variante linea aerea 380 kV di A PROGETTO
- Fascia di servitù
- Posizione e nominativo dei Sostegni
- Linea aerea di Futura DEMOLIZIONE
- Area di Stazione Elettrica
- Confine Comunale
- Confine di Foglio catastale

Rev. n°	Data	Descrizione	Redatto	Verificato	Approvato
00	09/07/2021	PRIMA EMISSIONE	A. Bellomi	M. Gatti	G. Vaccaro

ARIA ENGINEERING SRL
Via Giovanni Da Procida, 11 - 20149 Milano

Progetto Esecutivo

DECR10001CGL001036

Committente: TELLA SEL DEVELOPMENT S.r.l.
Via Giovanni Da Procida, 11 - 20149 Milano
Direttore Tecnico: Ing. Stefano Tomasi

Consulenza Ambientale e Autorizzativa: Terna Rete Italia S.p.A.
Via Giovanni Da Procida, 11 - 20149 Milano
DD PIANIFICAZIONE E SVILUPPO DELLA RETE

Elettrodotto 380 kV in doppia terna "S.E. Udine Ovest -S.E. Redipuglia"
ed Opere Connesse - Tratta "SE Udine Sud - SE Redipuglia"

Planimetria catastale con fascia di servitù

Nome file dwg	Scala carta	Formato	Data	Codice
BDCR10001CGL001036-00.dwg	1 unità = 1m	A1 (ISO-841)	1:2000	6 / 8

Questo documento contiene informazioni proprietarie Terna Rete Italia S.p.A. e Tella Sel Development S.r.l. da non utilizzare per scopi diversi da quelli per i quali è stato rilasciato. Non può essere copiato o riprodotto interamente o parzialmente in qualsiasi forma senza il consenso scritto di Terna Rete Italia S.p.A. e Tella Sel Development S.r.l. Tutti i diritti sono riservati.
This document contains information proprietary to Terna Rete Italia S.p.A. and Tella Sel Development S.r.l. and should not be used for purposes other than those for which it has been furnished. Information in it may not be copied or reproduced in any form without the written consent of Terna Rete Italia S.p.A. and Tella Sel Development S.r.l. All rights reserved.

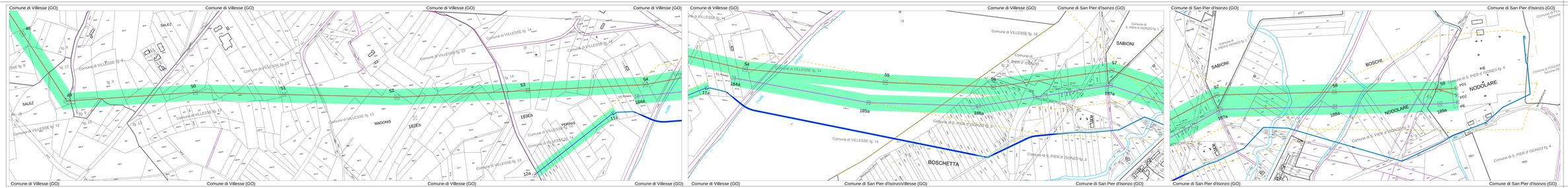

LEGENDA

- Asse tracciato linea aerea 380 kV di A PROGETTO
- Asse tracciato variante linea aerea 380 kV di A PROGETTO
- Fascia di servitù
- Posizione e nominativo dei Sostegni
- Linea aerea di Futura DEMOLIZIONE
- Area di Stazione Elettrica
- Confine Comunale
- Confine di Foglio catastale

Rev. n°	Data	Descrizione	Redatto	Verificato	Approvato
00	09/07/2021	PRIMA EMISSIONE	A. Bellomi	M. Gatti	G. Vaccaro

ARIA ENGINEERING SRL
Via Giovanni Da Procida, 11 - 20149 Milano

Progetto Esecutivo

DECR10001CGL001036

Committente: TELLA SEL DEVELOPMENT S.r.l.
Via Giovanni Da Procida, 11 - 20149 Milano
Direttore Tecnico: Ing. Stefano Tomasi

Consulenza Ambientale e Autorizzativa: Terna Rete Italia S.p.A.
Via Giovanni Da Procida, 11 - 20149 Milano
DD PIANIFICAZIONE E SVILUPPO DELLA RETE

Elettrodotto 380 kV in doppia terna "S.E. Udine Ovest -S.E. Redipuglia"
ed Opere Connesse - Tratta "SE Udine Sud - SE Redipuglia"

Planimetria catastale con fascia di servitù

Nome file dwg	Scala carta	Formato	Data	Codice
BDCR10001CGL001036-00.dwg	1 unità = 1m	A1 (ISO-841)	1:2000	6 / 8

Questo documento contiene informazioni proprietarie Terna Rete Italia S.p.A. e Tella Sel Development S.r.l. da non utilizzare per scopi diversi da quelli per i quali è stato rilasciato. Non può essere copiato o riprodotto interamente o parzialmente in qualsiasi forma senza il consenso scritto di Terna Rete Italia S.p.A. e Tella Sel Development S.r.l. Tutti i diritti sono riservati.
This document contains information proprietary to Terna Rete Italia S.p.A. and Tella Sel Development S.r.l. and should not be used for purposes other than those for which it has been furnished. Information in it may not be copied or reproduced in any form without the written consent of Terna Rete Italia S.p.A. and Tella Sel Development S.r.l. All rights reserved.