PLANIMETRIA – 1:200

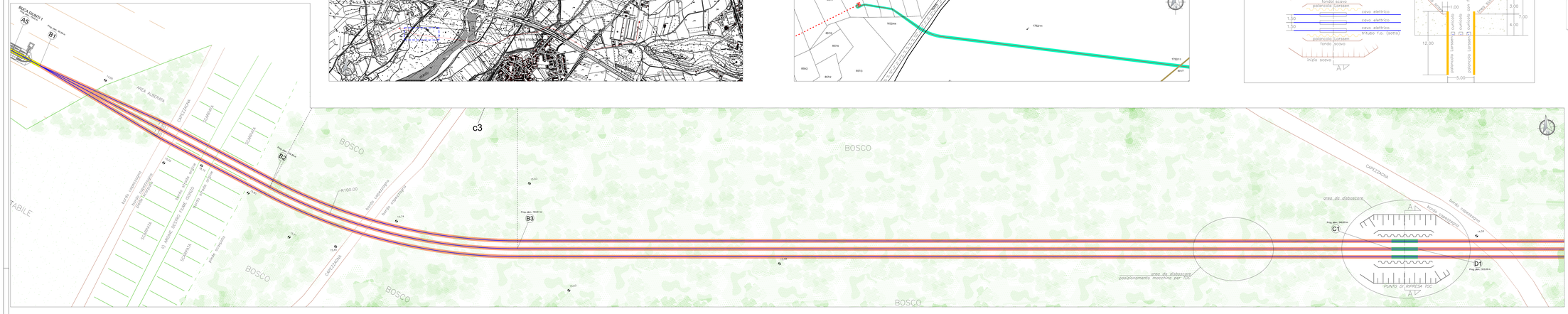

COROGRAFIA GENERALE – 1:10000

PLANIMETRIA CATASTALE – 1:2000

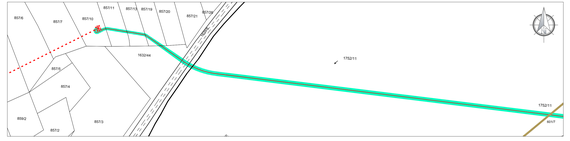

SEZIONE A–A (CANTIERIZZAZIONE) – 1:200

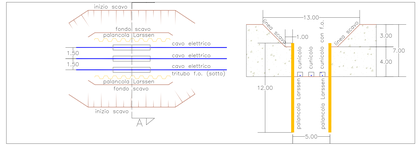

SEZIONE DI POSA (TOC) – SCALA ADATTATA

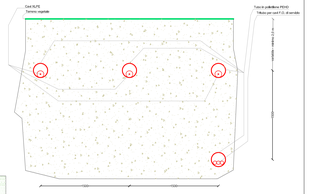

PROFILO DISTRIBUITO – 1:200

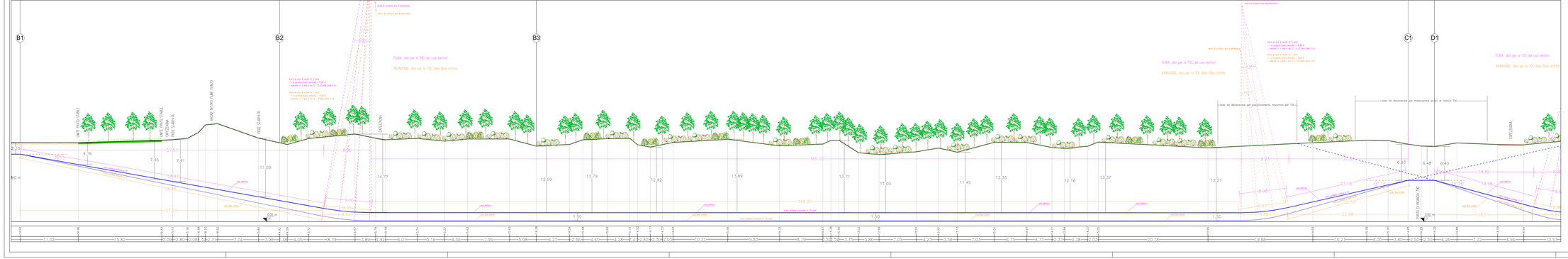

DOCUMENTI DI RIFERIMENTO:

- *RELAZIONE IDRAULICA-VERIFICA A SIFONAMENTO - RVCR11014CGL50037*

LEGENDA

TRACCIATO CAVO INTERRATO

ASSE TRACCIATO CAVO INTERRATO

TRATTO CAVO INTERRATO CON POSA IN TOC (sez. posa Gbis)

TRATTO CAVO INTERRATO CON POSA IN CUNICOLO (sez. posa D1)

A0 PUNTO NOTEVOLE DEL TRACCIATO

c1 CENTRO DI CURVATURA PLANIMETRICA DEL TRACCIATO

ALTRI SIMBOLI

QUOTA ALTIMETRICA RILEVATA

MACCHIA ARBOREA (ALBERI NON RILEVABILI SINGOLARMENTE)

REVISIONI					
N.	DATA	DESCRIZIONE	ELABORATO	VERIFICATO	APPROVATO
00	20/12/2013	Prima emissione	M. Zanata	L. Bettiol	

STUDIO DI INGEGNERIA
BETTIOL Ing. LINO
Via G. Marconi n.7 - 31027 Spresiano (TV)
Tel.0422-725958
E-mail: lbettiol@tiscali.it
ELETTROVIT s.r.l.

REVISIONI					
N.	DATA	DESCRIZIONE	ELABORATO	REV.=TEX-TR/RE CERTIFICATO	REV.=TEX-TR/RE APPROVATO
00	20/12/2013	Prima emissione			

TIPOLOGIA DELL'ELABORATO: Progetto Esecutivo

CODIFICA DELL'ELABORATO: DVCR11014CGL50024

Terna Rete Italia — TERNA GROUP

PROGETTO: MOD. TE-CR-11-214

RICHIESTA DAL DOC. TERNA:

CLASSIFICAZIONE DI SICUREZZA:

TITOLO:

Elettrodotto a 132 kV - Variante in cavo interrato "C.P Schiavetti - S.E. Redipuglia"

Attraversamento del fiume Isonzo

NOME DEL FILE	SCALA CAD	FORMATO	SCALA	FOGLIO
DVCR11014CGL50024-00.dwg	1 unità = 1	1680x594	VARIE	1 / 4

Questo documento contiene informazioni di proprietà Terna S.p.A. e deve essere utilizzato esclusivamente dal destinatario o relatore alle finalità per le quali è stato trasmesso. E' vietata qualsiasi forma di riproduzione e di divulgazione senza l'esplicita consensa di Terna S.p.A.

This document contains information propriately to Terna S.p.A. and it will have to be used exclusively for the purposes for which it has been furnished. Whatsoever choice of spreading or reproduction without the written permission of Terna S.p.A. is prohibit.