ORDINE INGEGNERI PROVINCIA DI TREVISO
A 727
Dott. Ing. LINO BETTIOL

DOCUMENTI DI RIFERIMENTO:

- *PROFILO DISTRIBUITO - DVCR11014CGL50022*
- *SEZIONI DI POSA - DVCR11014CGL50023*
- *RELAZIONE TECNICA ILLUSTRATIVA - RVCR11014CGL50017*
- *SCHEDE DEI SOTTOSERVIZI E OPERE ATTRAVERSATE - EVCR11014CGL50020*

REVISIONI

N.	DATA	DESCRIZIONE	ELABORATO	VERIFICATO	APPROVATO
00	20/12/2013	Prima emissione	M. Zanatta	L. Bettiol	

STUDIO DI INGEGNERIA
BETTIOL Ing. LINO
Via G. Marconi n.7 - 31027 Spresiano (TV)
Tel. 0422 725958
E-mail: lbettiol@dada.it

ELETTROVIT s.r.l.

REVISIONI

N.	DATA	DESCRIZIONE	ELABORATO	VERIFICATO	APPROVATO
00	20/12/2013	Prima emissione		ING - REA PRI NE	ING - REA PRI NE

TIPOLOGIA DELL'ELABORATO	CODIFICA DELL'ELABORATO
Progetto Esecutivo	DVCR11014CGL50021

Terna Rete Italia
TERNA GROUP

PROGETTO	TITOLO
wbs: TE-CR-11-014	Elettrodotto a 132 kV - Variante in cavo interrato "C.P Schiavetti - S.E. Redipuglia" Planimetria di dettaglio
RICAVATO DAL DOC. TERNA	
CLASSIFICAZIONE DI SICUREZZA	

NOME DEL FILE	SCALA CAD	FORMATO	SCALA	FOGLIO
DVCR11014CGL50021-00.dwg	1 unità = 1	2830x297	1:200	9 / 12

Questo documento contiene informazioni di proprietà Terna S.p.A. e deve essere utilizzato esclusivamente dal destinatario in relazione alle finalità per le quali è stato ricevuto. E' vietata qualsiasi forma di riproduzione o di divulgazione senza l'esplicito consenso di Terna S.p.A.

This document contains information proprietary to Terna S.p.A. and it will have to be used exclusively for the purposes for which it has been furnished. Whichever shape of spreading or reproduction without the written permission of Terna S.p.A. is prohibit.

LEGENDA

	TRACCIATO CAVO INTERRATO
—	ASSE TRACCIATO CAVO INTERRATO
🟨	TRATTO CAVO INTERRATO CON POSA IN TERRENO AGRICOLO (sez. posa A1)
🟧	TRATTO CAVO INTERRATO CON POSA IN TOC (sez. posa G-Gbis)
🟩	TRATTO CAVO INTERRATO CON POSA IN CUNICOLO (sez. posa D1)
🟦	TRATTO CAVO INTERRATO CON POSA IN TUBIERA (sez. posa C1-C1bis)
🟪	TRATTO CAVO INTERRATO CON POSA IN STRADA URBANA (sez. posa B1)
A0	PUNTO NOTEVOLE DEL TRACCIATO
⌖ c1	CENTRO DI CURVATURA PLANIMETRICA DEL TRACCIATO
	SOTTOSERVIZI
- - - - -	OLEODOTTO SHELL ITALIA (picchettamento)
○	PALINA O SFIATO OLEODOTTO
- - - - -	METANODOTTO SNAM (picchettamento)
○	PALINA O SFIATO METANODOTTO
- - - - -	SOTTOSERVIZIO RILEVATO CON GEORADAR
▨	STRUTTURA SOTTERRANEA RILEVATA CON GEORADAR
-··-··-	SOTTOSERVIZIO RILEVATO VISIVAMENTE
— · — · —	SOTTOSERVIZIO INDICATO DA ENTE RESPONSABILE
○ □	POZZETTO O CADITOIA
☒	CABINA ELETTRICA SU SOLETTA C.A.
⬭	CONCHIGLIA
①	SOTTOSERVIZIO INTERFERITO O PARALLELO

LINEE AEREE

———	LINEA ELETTRICA AEREA ALTA TENSIONE
⊠	TRALICCIO LINEA ELETTRICA ALTA TENSIONE
— · — · —	LINEA ELETTRICA AEREA MEDIA TENSIONE
⊠	TRALICCIO LINEA ELETTRICA MEDIA TENSIONE
- - - - -	LINEA ELETTRICA AEREA BASSA TENSIONE
○	PALO LINEA ELETTRICA BASSA TENSIONE
—··—··—	LINEA TELEFONICA AEREA
×	PALO LINEA TELEFONICA

ALTRI SIMBOLI

◉	QUOTA ALTIMETRICA RILEVATA
✿	ALBERO ISOLATO (RILEVATO)
▩	MACCHIA ARBOREA (ALBERI NON RILEVABILI SINGOLARMENTE)

LUNGHEZZA TRATTE

TRATTA 1 - A0-A5:	79,80 m
TRATTA 2 - A5-E2:	848,42 m
TRATTA 3 - E2-P2:	824,90 m
TRATTA 4 - P2-W4:	820,06 m
LUNGHEZZA TOTALE.:	2573,18 m

ELENCO SOTTOSERVIZI

NUM.	DESCRIZIONE	Ø (mm)	PROF. ESTR. (m)
1	condotta di distribuzione irrigua	160	1,00
2	condotta di distribuzione irrigua	160	0,50
3	condotta di distribuzione irrigua	160	0,40
4	condotta di distribuzione irrigua	160	1,80
5	condotta di distribuzione irrigua	50	0,10
6	condotta di distribuzione irrigua	160	1,80
7	condotta di distribuzione irrigua	160	1,80
8	condotta di distribuzione irrigua	160	1,50
9	condotta di distribuzione irrigua	160	1,40
10	linea elettrica BT	125	0,60
11	linea elettrica BT	125	0,80
12	linea elettrica BT	125	0,60
13	rete gas metano	50	0,60
14	condotta idrica	50	1,20
15	condotta idrica	50	1,20
16	condotta idrica	50	0,60
17	rete gas metano	125	0,90
18	rete gas metano	125	0,90
19	linea elettrica BT	125	0,60
20	protezione catodica	50	-
21	non identificato	100x100 (quadrato)	-
22	condotta di adduzione irrigua	300	1,00
23	protezione catodica	-	0,75
24	protezione catodica	-	0,50
25	linea elettrica BT	125	0,50
26	protezione catodica	-	0,80
27	protezione catodica	-	-
28	protezione catodica	-	0,75
29	protezione catodica	-	1,10
30	non identificato	-	0,40
31	condotta di distribuzione irrigua	160	2,00

N.B.: per ogni sottoservizio si veda la relativa scheda nell'elaborato SCHEDE SOTTOSERVIZI.

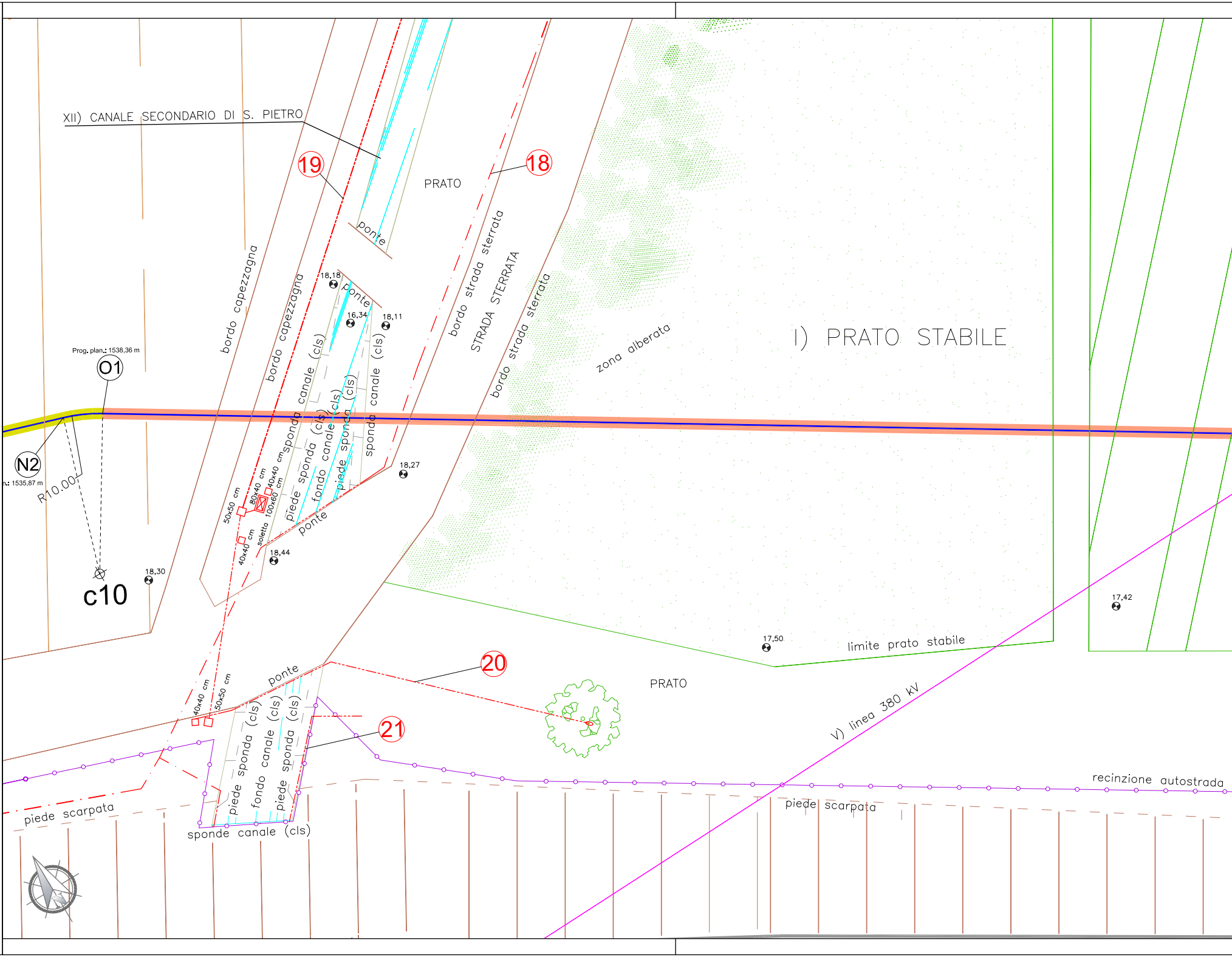
XII) CANALE SECONDARIO DI S. PIETRO
19
18
PRATO
ponte
ponte
18,18
16,34
18,11
bordo capezzagna
bordo capezzagna
canale (cls)
sponda (cls)
canale (cls)
sponda (cls)
piede sponda (cls)
fondo canale
sponda canale (cls)
piede sponda
bordo strada sterrata
STRADA STERRATA
bordo strada sterrata
zona alberata
I) PRATO STABILE
Prog. plan.: 1538,36 m
O1
N2
n.: 1535,87 m
R10.00
50x50 cm
80x40 cm
40x40 cm
100x60 cm
soletta
40x40 cm
ponte
18,27
18,44
18,30
c10
17,42
17,50
limite prato stabile
20
PRATO
ponte
40x40 cm
50x50 cm
sponda (cls)
canale (cls)
sponda (cls)
piede sponda
fondo canale
piede sponda
21
V) linea 380 kV
recinzione autostrada
piede scarpata
piede scarpata
sponde canale (cls)

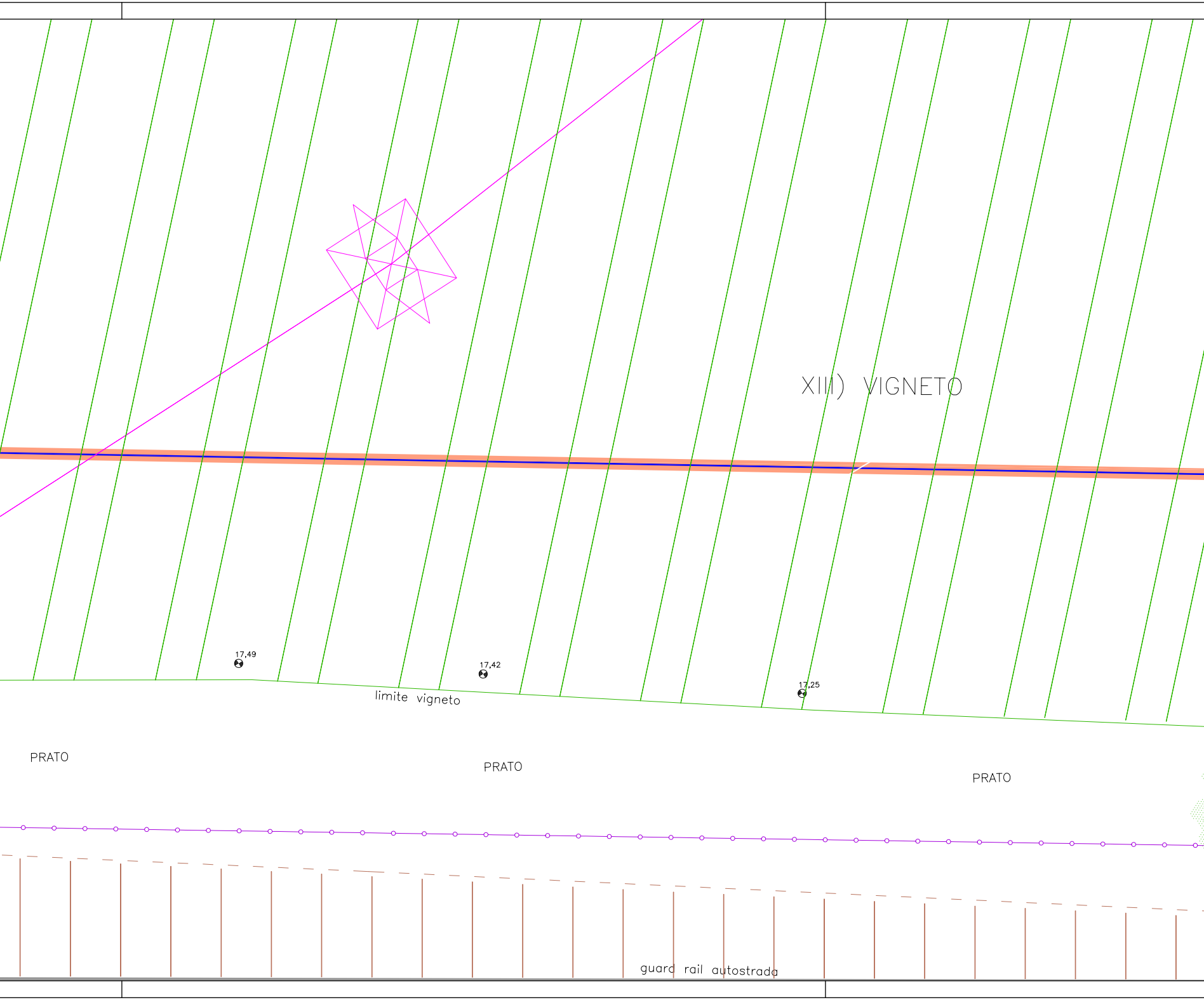
XIII) VIGNETO
17,49
17,42
17,25
limite vigneto
PRATO
PRATO
PRATO
guard rail autostrada

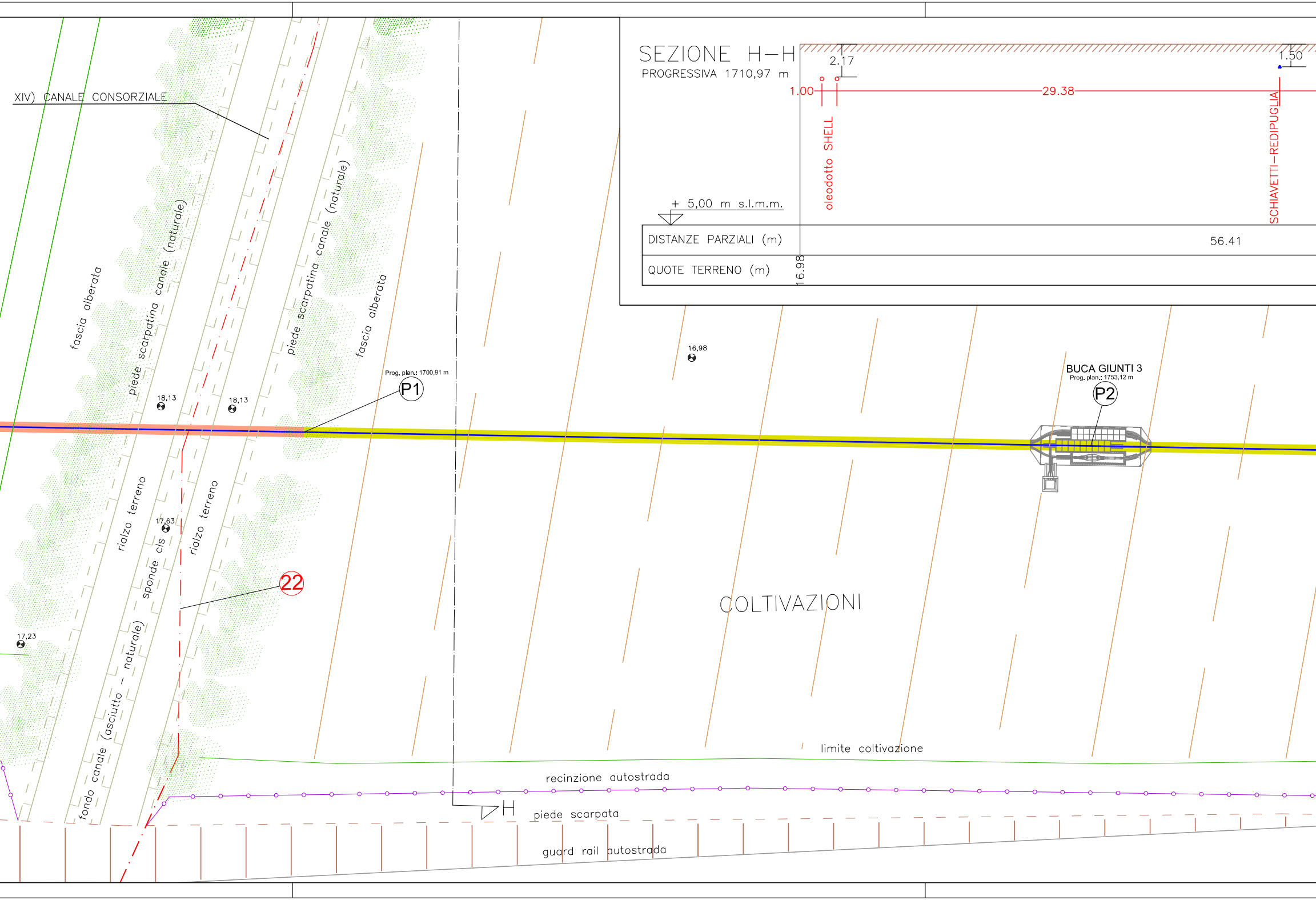
SEZIONE H–H
PROGRESSIVA 1710,97 m
2.17
1.50
1.00
29.38
oleodotto SHELL
SCHIAVETTI–REDIPUGLIA
+ 5,00 m s.l.m.m.
DISTANZE PARZIALI (m)
56.41
QUOTE TERRENO (m)
16.98
XIV) CANALE CONSORZIALE
fascia alberata
piede scarpatina canale (naturale)
piede scarpatina canale (naturale)
fascia alberata
Prog. plan.: 1700,91 m
P1
18,13
18,13
16,98
BUCA GIUNTI 3
Prog. plan.: 1753,12 m
P2
rialzo terreno
rialzo terreno
17,63
sponde cls
22
17,23
fondo canale (asciutto – naturale)
COLTIVAZIONI
limite coltivazione
recinzione autostrada
H
piede scarpata
guard rail autostrada

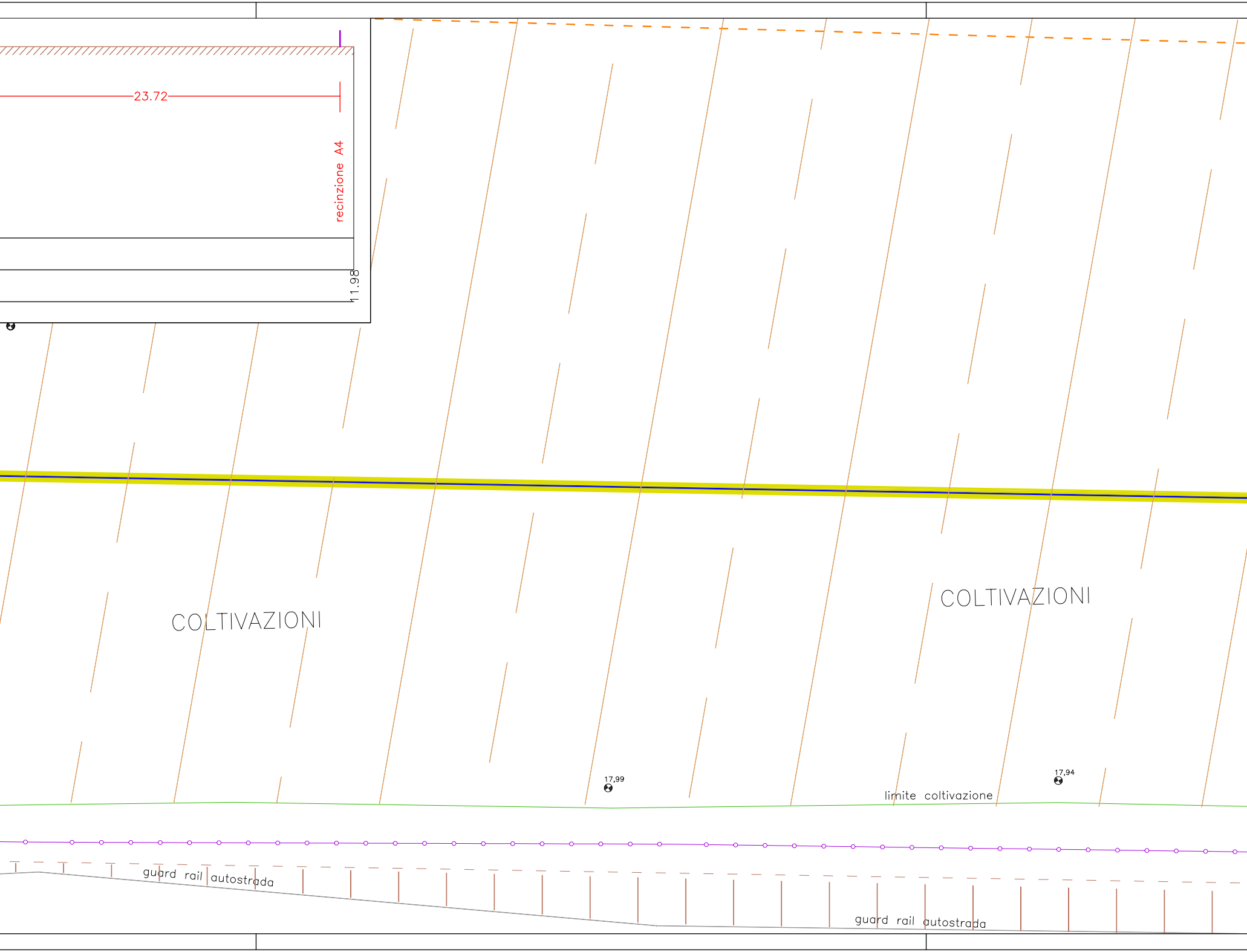
23.72
recinzione A4
11.98
COLTIVAZIONI
COLTIVAZIONI
17,99
17,94
limite coltivazione
guard rail autostrada
guard rail autostrada

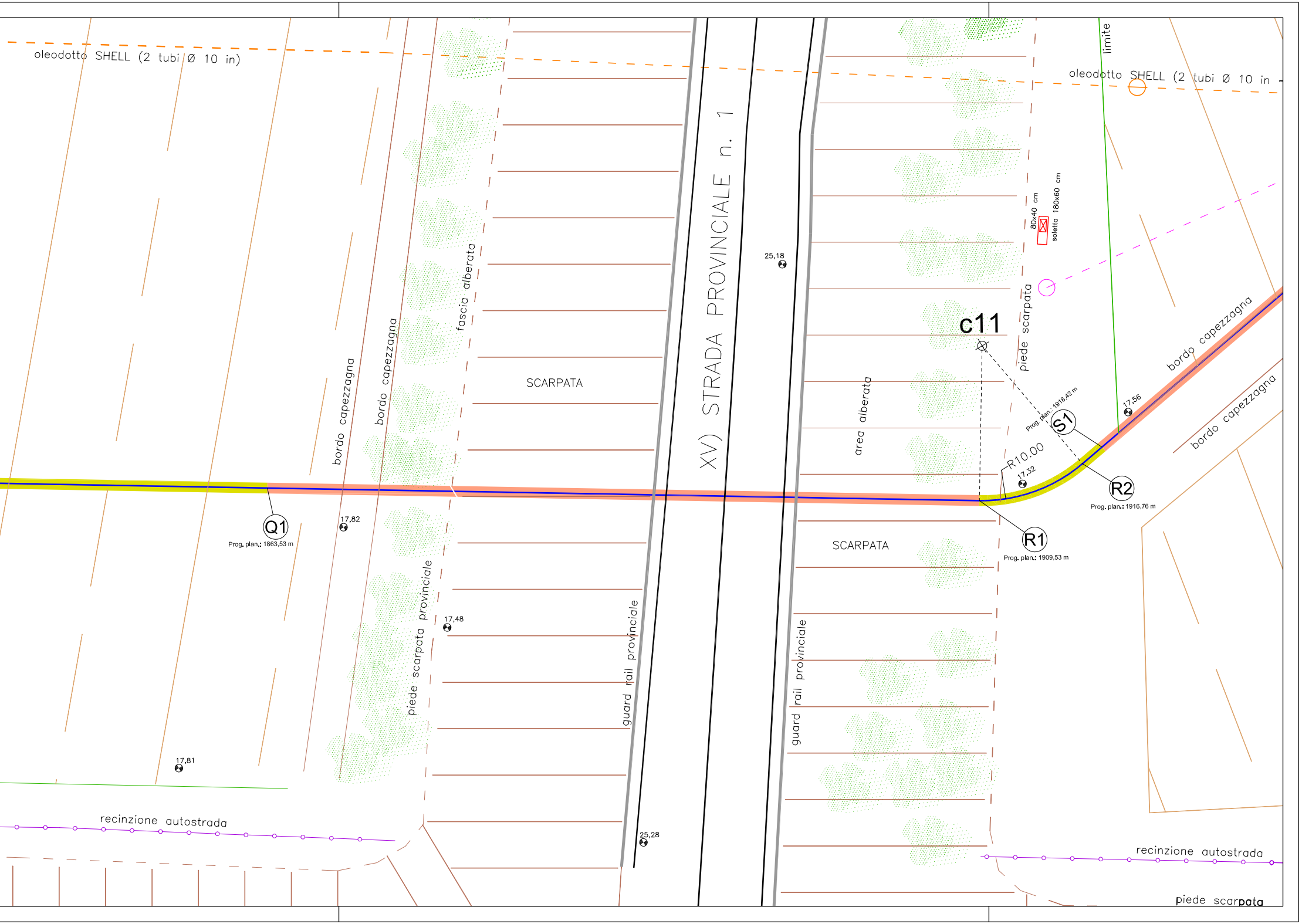
oleodotto SHELL (2 tubi Ø 10 in)
limite
oleodotto SHELL (2 tubi Ø 10 in
XV) STRADA PROVINCIALE n. 1
25,18
80x40 cm
soletta 180x60 cm
c11
piede scarpata
fascia alberata
bordo capezzagna
bordo capezzagna
SCARPATA
area alberata
bordo capezzagna
bordo capezzagna
17,56
Prog. plan.: 1918,42 m
S1
R10.00
17,32
R2
Prog. plan.: 1916,76 m
Q1
Prog. plan.: 1863,53 m
17,82
R1
Prog. plan.: 1909,53 m
SCARPATA
piede scarpata provinciale
17,48
guard rail provinciale
guard rail provinciale
17,81
recinzione autostrada
25,28
recinzione autostrada
piede scarpata