ORDINE INGEGNERI PROVINCIA DI TREVISO
A 727
Dott. Ing. LINO BETTIOL

DOCUMENTI DI RIFERIMENTO:

- *PROFILO DISTRIBUITO - DVCR11014CGL50022*
- *SEZIONI DI POSA - DVCR11014CGL50023*
- *RELAZIONE TECNICA ILLUSTRATIVA - RVCR11014CGL50017*
- *SCHEDE DEI SOTTOSERVIZI E OPERE ATTRAVERSATE - EVCR11014CGL50020*

REVISIONI					
00	20/12/2013	Prima emissione	M. Zanatta	L. Bettiol	
N.	DATA	DESCRIZIONE	ELABORATO	VERIFICATO	APPROVATO

STUDIO DI INGEGNERIA
BETTIOL Ing. LINO
Via G. Marconi n.7 - 31027 Spresiano (TV)
Tel. 0422 725958
E-mail: lbettiol@dada.it

ELETTROVIT s.r.l.

REVISIONI					
00	20/12/2013	Prima emissione		ING - REA PRI NE	ING - REA PRI NE
N.	DATA	DESCRIZIONE	ELABORATO	VERIFICATO	APPROVATO

TIPOLOGIA DELL'ELABORATO	CODIFICA DELL'ELABORATO
Progetto Esecutivo	DVCR11014CGL50021

Terna Rete Italia
TERNA GROUP

PROGETTO	TITOLO
wbs: TE-CR-11-014	Elettrodotto a 132 kV - Variante in cavo interrato "C.P Schiavetti - S.E. Redipuglia" Planimetria di dettaglio
RICAVATO DAL DOC. TERNA	
CLASSIFICAZIONE DI SICUREZZA	

NOME DEL FILE	SCALA CAD	FORMATO	SCALA	FOGLIO
DVCR11014CGL50021-00.dwg	1 unità = 1	1790x297	1:200	10 / 12

Questo documento contiene informazioni di proprietà Terna S.p.A. e deve essere utilizzato esclusivamente dal destinatario in relazione alle finalità per le quali è stato ricevuto. E' vietata qualsiasi forma di riproduzione o di divulgazione senza l'esplicito consenso di Terna S.p.A.

This document contains information proprietary to Terna S.p.A. and it will have to be used exclusively for the purposes for which it has been furnished. Whichever shape of spreading or reproduction without the written permission of Terna S.p.A. is prohibit.

LEGENDA

	TRACCIATO CAVO INTERRATO
—	ASSE TRACCIATO CAVO INTERRATO
🟨	TRATTO CAVO INTERRATO CON POSA IN TERRENO AGRICOLO (sez. posa A1)
🟧	TRATTO CAVO INTERRATO CON POSA IN TOC (sez. posa G-Gbis)
🟩	TRATTO CAVO INTERRATO CON POSA IN CUNICOLO (sez. posa D1)
🟦	TRATTO CAVO INTERRATO CON POSA IN TUBIERA (sez. posa C1-C1bis)
🟪	TRATTO CAVO INTERRATO CON POSA IN STRADA URBANA (sez. posa B1)
Ⓐ0	PUNTO NOTEVOLE DEL TRACCIATO
⌖ c1	CENTRO DI CURVATURA PLANIMETRICA DEL TRACCIATO
	SOTTOSERVIZI
- - - - -	OLEODOTTO SHELL ITALIA (picchettamento)
○	PALINA O SFIATO OLEODOTTO
- - - - -	METANODOTTO SNAM (picchettamento)
○	PALINA O SFIATO METANODOTTO
- - - - -	SOTTOSERVIZIO RILEVATO CON GEORADAR
▨	STRUTTURA SOTTERRANEA RILEVATA CON GEORADAR
—··—··—	SOTTOSERVIZIO RILEVATO VISIVAMENTE
— · — · —	SOTTOSERVIZIO INDICATO DA ENTE RESPONSABILE
○ □	POZZETTO O CADITOIA
☒	CABINA ELETTRICA SU SOLETTA C.A.
⬭	CONCHIGLIA
①	SOTTOSERVIZIO INTERFERITO O PARALLELO

LINEE AEREE

— LINEA ELETTRICA AEREA ALTA TENSIONE

⊠ TRALICCIO LINEA ELETTRICA ALTA TENSIONE

— · — · — LINEA ELETTRICA AEREA MEDIA TENSIONE

⊠ TRALICCIO LINEA ELETTRICA MEDIA TENSIONE

- - - - - LINEA ELETTRICA AEREA BASSA TENSIONE

○ PALO LINEA ELETTRICA BASSA TENSIONE

—··—··— LINEA TELEFONICA AEREA

× PALO LINEA TELEFONICA

ALTRI SIMBOLI

● QUOTA ALTIMETRICA RILEVATA

✿ ALBERO ISOLATO (RILEVATO)

▨ MACCHIA ARBOREA (ALBERI NON RILEVABILI SINGOLARMENTE)

LUNGHEZZA TRATTE

TRATTA 1 - A0-A5:	79,80 m
TRATTA 2 - A5-E2:	848,42 m
TRATTA 3 - E2-P2:	824,90 m
TRATTA 4 - P2-W4:	820,06 m
LUNGHEZZA TOTALE.:	2573,18 m

ELENCO SOTTOSERVIZI

NUM.	DESCRIZIONE	Ø (mm)	PROF. ESTR. (m)
1	condotta di distribuzione irrigua	160	1,00
2	condotta di distribuzione irrigua	160	0,50
3	condotta di distribuzione irrigua	160	0,40
4	condotta di distribuzione irrigua	160	1,80
5	condotta di distribuzione irrigua	50	0,10
6	condotta di distribuzione irrigua	160	1,80
7	condotta di distribuzione irrigua	160	1,80
8	condotta di distribuzione irrigua	160	1,50
9	condotta di distribuzione irrigua	160	1,40
10	linea elettrica BT	125	0,60
11	linea elettrica BT	125	0,80
12	linea elettrica BT	125	0,60
13	rete gas metano	50	0,60
14	condotta idrica	50	1,20
15	condotta idrica	50	1,20
16	condotta idrica	50	0,60
17	rete gas metano	125	0,90
18	rete gas metano	125	0,90
19	linea elettrica BT	125	0,60
20	protezione catodica	50	-
21	non identificato	100x100 (quadrato)	-
22	condotta di adduzione irrigua	300	1,00
23	protezione catodica	-	0,75
24	protezione catodica	-	0,50
25	linea elettrica BT	125	0,50
26	protezione catodica	-	0,80
27	protezione catodica	-	-
28	protezione catodica	-	0,75
29	protezione catodica	-	1,10
30	non identificato	-	0,40
31	condotta di distribuzione irrigua	160	2,00

N.B.: per ogni sottoservizio si veda la relativa scheda nell'elaborato SCHEDE SOTTOSERVIZI.

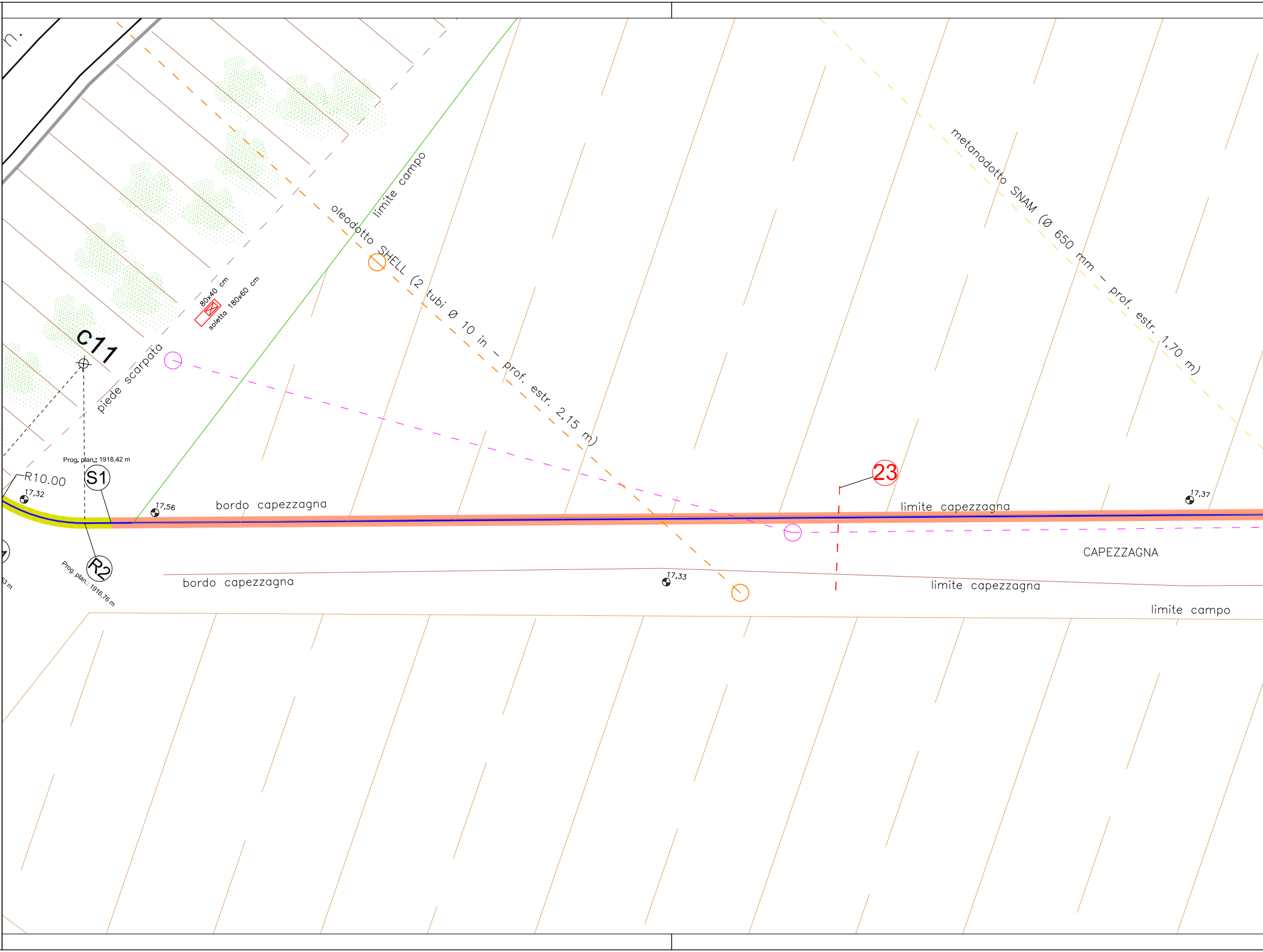
C11
piede scarpata
80x40 cm
soletta 180x60 cm
limite campo
oleodotto SHELL (2 tubi Ø 10 in - prof. estr. 2,15 m)
metanodotto SNAM (Ø 650 mm - prof. estr. 1,70 m)
Prog. plan.: 1918,42 m
S1
R10.00
17,32
17,56
bordo capezzagna
23
limite capezzagna
17,37
CAPEZZAGNA
R2
Prog. plan.: 1916,76 m
bordo capezzagna
17,33
limite capezzagna
limite campo

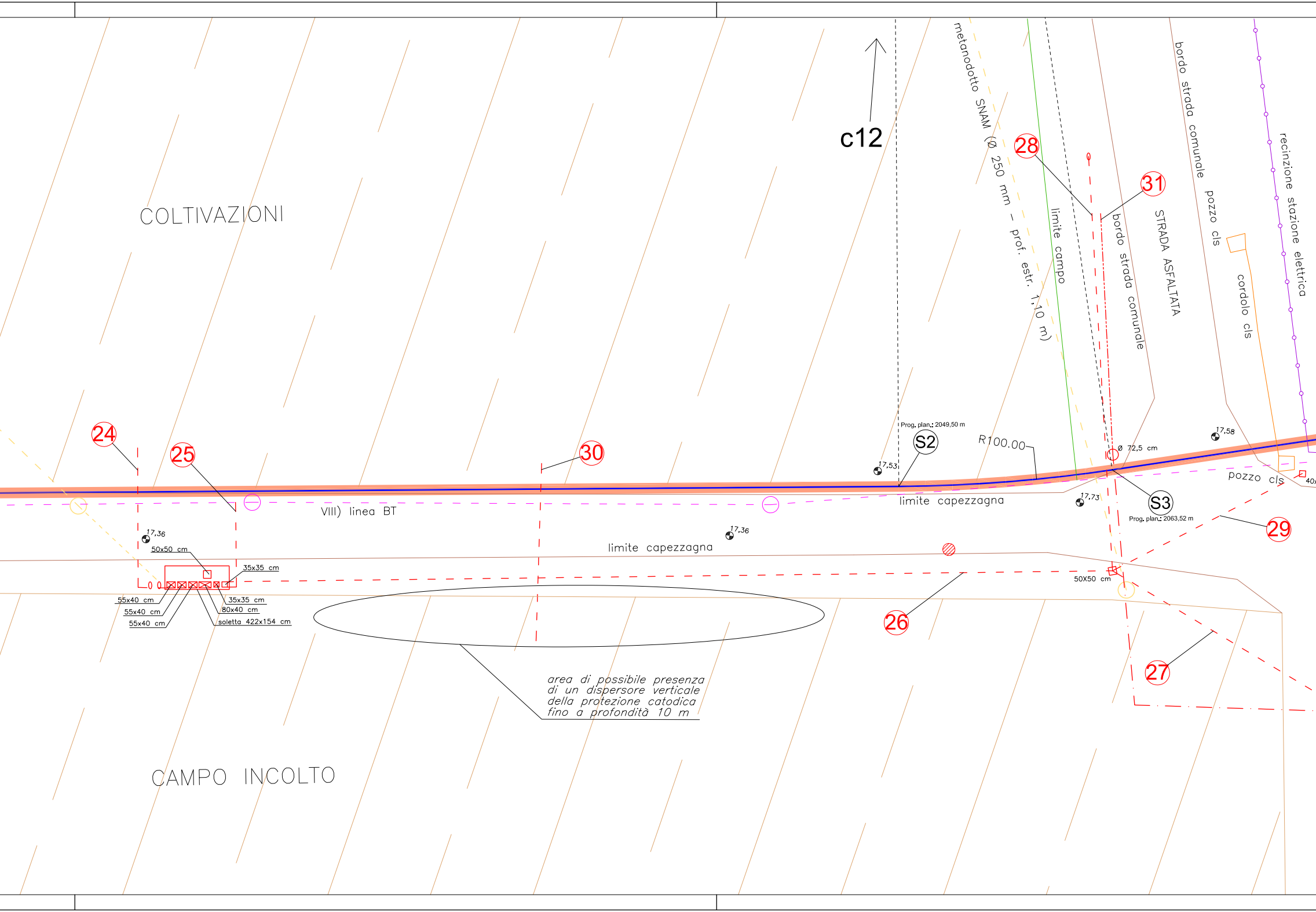

c12
COLTIVAZIONI
metanodotto SNAM (Ø 250 mm - prof. estr. 1,10 m)
limite campo
bordo strada comunale
STRADA ASFALTATA
bordo strada comunale
pozzo cls
cordolo cls
recinzione stazione elettrica
28
31
24
25
30
Prog. plan.: 2049,50 m
S2
R100.00
Ø 72,5 cm
17,58
17,53
17,73
S3
Prog. plan.: 2063,52 m
pozzo cls
40x
29
VIII) linea BT
limite capezzagna
17,36
17,36
limite capezzagna
50x50 cm
35x35 cm
55x40 cm
55x40 cm
55x40 cm
35x35 cm
80x40 cm
soletta 422x154 cm
50X50 cm
26
27
CAMPO INCOLTO

area di possibile presenza di un dispersore verticale della protezione catodica fino a profondità 10 m

XVI) AREA SE TERNA

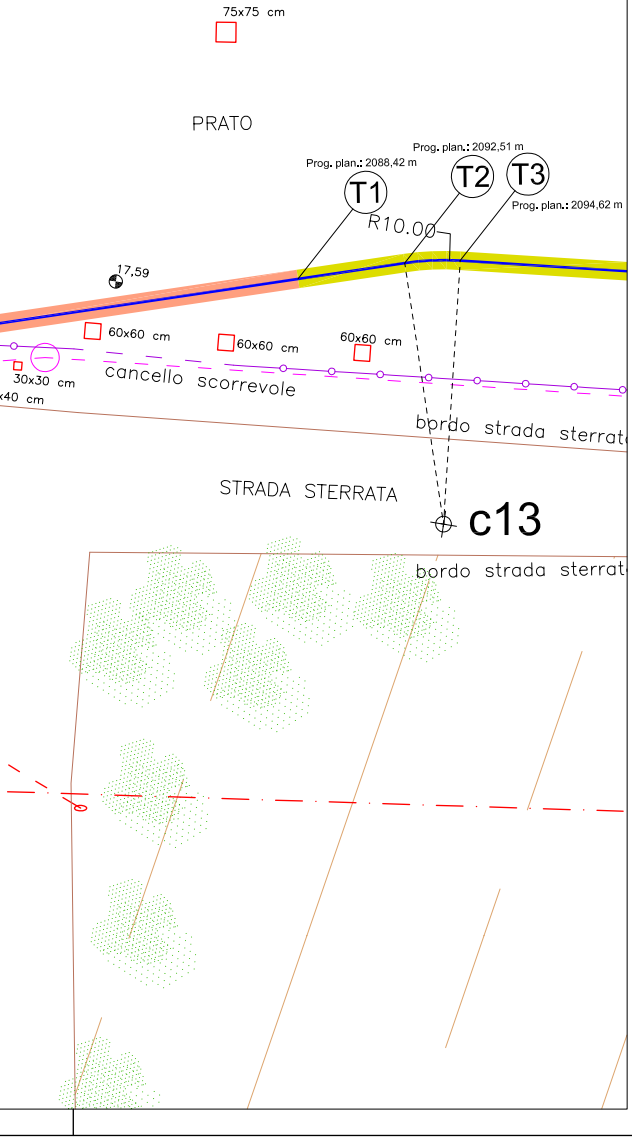
75x75 cm
PRATO
Prog. plan.: 2092,51 m
Prog. plan.: 2088,42 m
T1
T2
T3
Prog. plan.: 2094,62 m
R10.00
17,59
60x60 cm
60x60 cm
60x60 cm
30x30 cm
x40 cm
cancello scorrevole
bordo strada sterrat
STRADA STERRATA
c13
bordo strada sterrat