ORDINE INGEGNERI PROVINCIA DI TREVISO
A 727
Dott. Ing. LINO BETTIOL

DOCUMENTI DI RIFERIMENTO:

- *PROFILO DISTRIBUITO - DVCR11014CGL50022*
- *SEZIONI DI POSA - DVCR11014CGL50023*
- *RELAZIONE TECNICA ILLUSTRATIVA - RVCR11014CGL50017*
- *SCHEDE DEI SOTTOSERVIZI E OPERE ATTRAVERSATE - EVCR11014CGL50020*

REVISIONI

00	20/12/2013	Prima emissione	M. Zanatta	L. Bettiol	
N.	DATA	DESCRIZIONE	ELABORATO	VERIFICATO	APPROVATO

STUDIO DI INGEGNERIA
BETTIOL Ing. LINO
Via G. Marconi n.7 - 31027 Spresiano (TV)
Tel. 0422 725958
E-mail: lbettiol@dada.it

ELETTROVIT s.r.l.

REVISIONI

00	20/12/2013	Prima emissione		ING - REA PRI NE	ING - REA PRI NE
N.	DATA	DESCRIZIONE	ELABORATO	VERIFICATO	APPROVATO

TIPOLOGIA DELL'ELABORATO	CODIFICA DELL'ELABORATO
Progetto Esecutivo	DVCR11014CGL50021

Terna
Rete Italia
TERNA GROUP

PROGETTO	TITOLO
wbs: TE-CR-11-014	Elettrodotto a 132 kV - Variante in cavo interrato "C.P Schiavetti - S.E. Redipuglia" Planimetria di dettaglio
RICAVATO DAL DOC. TERNA	
CLASSIFICAZIONE DI SICUREZZA	

NOME DEL FILE	SCALA CAD	FORMATO	SCALA	FOGLIO
DVCR11014CGL50021-00.dwg	1 unità = 1	1890x297	1:200	12 / 12

Questo documento contiene informazioni di proprietà Terna S.p.A. e deve essere utilizzato esclusivamente dal destinatario in relazione alle finalità per le quali è stato ricevuto. E' vietata qualsiasi forma di riproduzione o di divulgazione senza l'esplicito consenso di Terna S.p.A.

This document contains information proprietary to Terna S.p.A. and it will have to be used exclusively for the purposes for which it has been furnished. Whichever shape of spreading or reproduction without the written permission of Terna S.p.A. is prohibit.

LEGENDA

	TRACCIATO CAVO INTERRATO
—	ASSE TRACCIATO CAVO INTERRATO
🟨	TRATTO CAVO INTERRATO CON POSA IN TERRENO AGRICOLO (sez. posa A1)
🟧	TRATTO CAVO INTERRATO CON POSA IN TOC (sez. posa G-Gbis)
🟩	TRATTO CAVO INTERRATO CON POSA IN CUNICOLO (sez. posa D1)
🟦	TRATTO CAVO INTERRATO CON POSA IN TUBIERA (sez. posa C1-C1bis)
🟪	TRATTO CAVO INTERRATO CON POSA IN STRADA URBANA (sez. posa B1)
A0	PUNTO NOTEVOLE DEL TRACCIATO
⌖ c1	CENTRO DI CURVATURA PLANIMETRICA DEL TRACCIATO
	SOTTOSERVIZI
- - - - -	OLEODOTTO SHELL ITALIA (picchettamento)
○	PALINA O SFIATO OLEODOTTO
- - - - -	METANODOTTO SNAM (picchettamento)
○	PALINA O SFIATO METANODOTTO
- - - - -	SOTTOSERVIZIO RILEVATO CON GEORADAR
▨	STRUTTURA SOTTERRANEA RILEVATA CON GEORADAR
—··—··—	SOTTOSERVIZIO RILEVATO VISIVAMENTE
— · — · —	SOTTOSERVIZIO INDICATO DA ENTE RESPONSABILE
○ □	POZZETTO O CADITOIA
☒	CABINA ELETTRICA SU SOLETTA C.A.
⬭	CONCHIGLIA
①	SOTTOSERVIZIO INTERFERITO O PARALLELO

LINEE AEREE

———	LINEA ELETTRICA AEREA ALTA TENSIONE
⊠	TRALICCIO LINEA ELETTRICA ALTA TENSIONE
— · — · —	LINEA ELETTRICA AEREA MEDIA TENSIONE
☒	TRALICCIO LINEA ELETTRICA MEDIA TENSIONE
- - - - -	LINEA ELETTRICA AEREA BASSA TENSIONE
○	PALO LINEA ELETTRICA BASSA TENSIONE
—··—··—	LINEA TELEFONICA AEREA
×	PALO LINEA TELEFONICA

ALTRI SIMBOLI

◕	QUOTA ALTIMETRICA RILEVATA
✿	ALBERO ISOLATO (RILEVATO)
▒	MACCHIA ARBOREA (ALBERI NON RILEVABILI SINGOLARMENTE)

LUNGHEZZA TRATTE

TRATTA 1 - A0-A5:	79,80 m
TRATTA 2 - A5-E2:	848,42 m
TRATTA 3 - E2-P2:	824,90 m
TRATTA 4 - P2-W4:	820,06 m
LUNGHEZZA TOTALE.:	2573,18 m

ELENCO SOTTOSERVIZI

NUM.	DESCRIZIONE	Ø (mm)	PROF. ESTR. (m)
1	condotta di distribuzione irrigua	160	1,00
2	condotta di distribuzione irrigua	160	0,50
3	condotta di distribuzione irrigua	160	0,40
4	condotta di distribuzione irrigua	160	1,80
5	condotta di distribuzione irrigua	50	0,10
6	condotta di distribuzione irrigua	160	1,80
7	condotta di distribuzione irrigua	160	1,80
8	condotta di distribuzione irrigua	160	1,50
9	condotta di distribuzione irrigua	160	1,40
10	linea elettrica BT	125	0,60
11	linea elettrica BT	125	0,80
12	linea elettrica BT	125	0,60
13	rete gas metano	50	0,60
14	condotta idrica	50	1,20
15	condotta idrica	50	1,20
16	condotta idrica	50	0,60
17	rete gas metano	125	0,90
18	rete gas metano	125	0,90
19	linea elettrica BT	125	0,60
20	protezione catodica	50	-
21	non identificato	100x100 (quadrato)	-
22	condotta di adduzione irrigua	300	1,00
23	protezione catodica	-	0,75
24	protezione catodica	-	0,50
25	linea elettrica BT	125	0,50
26	protezione catodica	-	0,80
27	protezione catodica	-	-
28	protezione catodica	-	0,75
29	protezione catodica	-	1,10
30	non identificato	-	0,40
31	condotta di distribuzione irrigua	160	2,00

N.B.: per ogni sottoservizio si veda la relativa scheda nell'elaborato SCHEDE SOTTOSERVIZI.

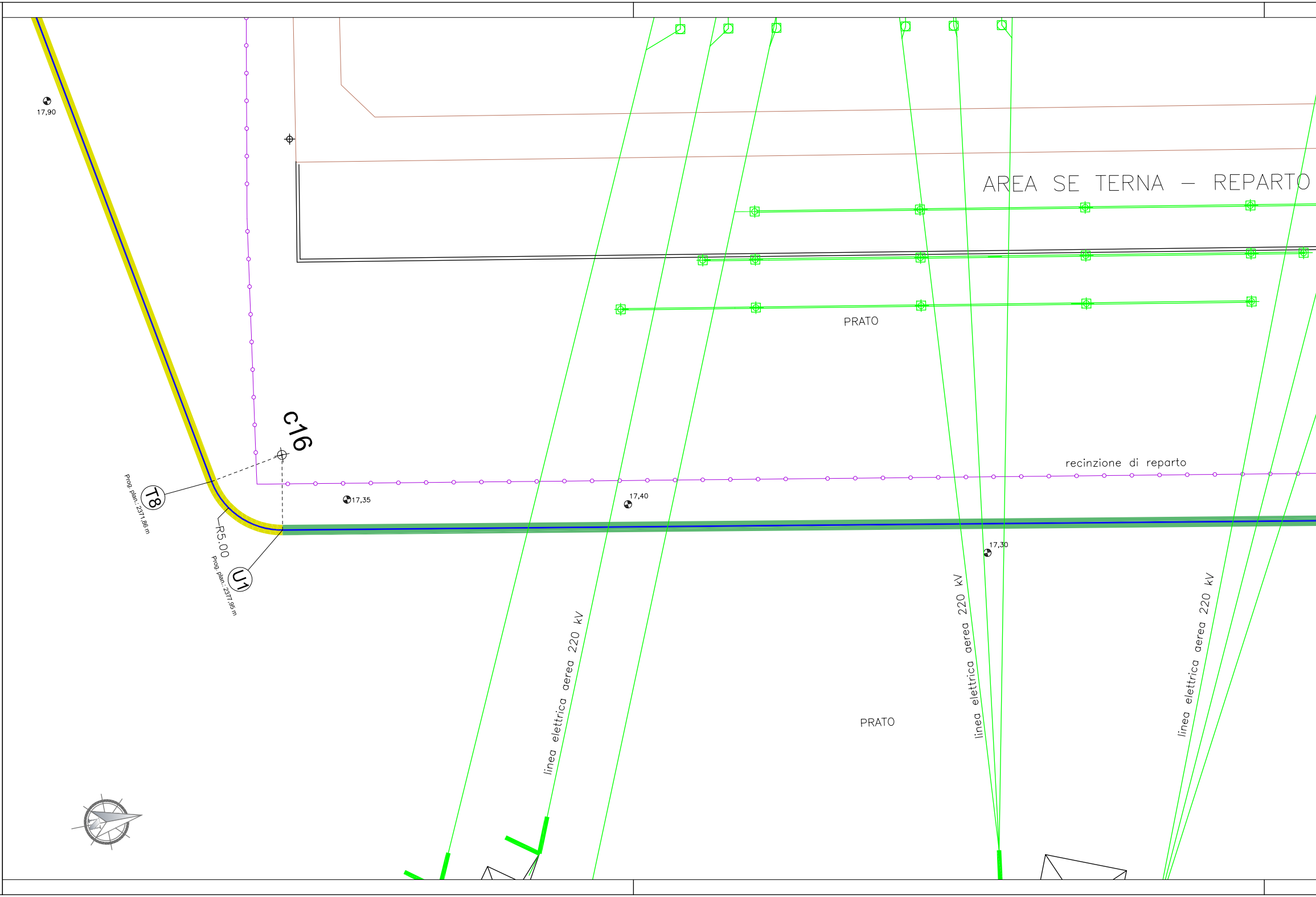
17,90
AREA SE TERNA – REPARTO
PRATO
c16
recinzione di reparto
T8
Prog. plan.: 2371,86 m
17,35
17,40
R5.00
U1
Prog. plan.: 2377,95 m
17,30
linea elettrica aerea 220 kV
linea elettrica aerea 220 kV
linea elettrica aerea 220 kV
PRATO

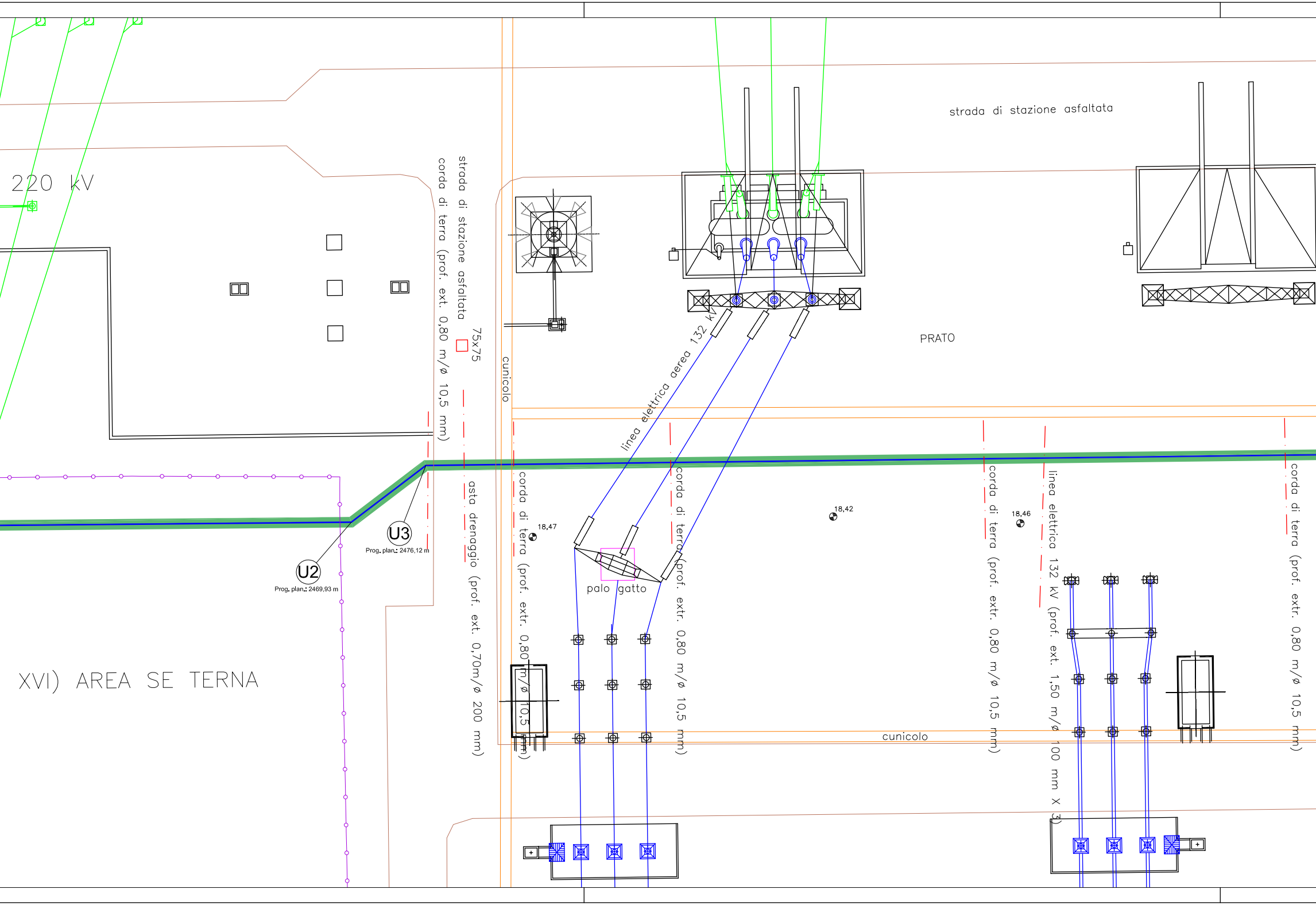
220 kV
strada di stazione asfaltata
corda di terra (prof. ext. 0,80 m/ø 10,5 mm)
strada di stazione asfaltata
75x75
cunicolo
linea elettrica aerea 132 kV
PRATO
asta drenaggio (prof. ext. 0,70m/ø 200 mm)
corda di terra (prof. extr. 0,80 m/ø 10,5 mm)
18,47
corda di terra (prof. extr. 0,80 m/ø 10,5 mm)
18,42
corda di terra (prof. extr. 0,80 m/ø 10,5 mm)
18,46
linea elettrica 132 kV (prof. ext. 1,50 m/ø 100 mm X 3)
corda di terra (prof. extr. 0,80 m/ø 10,5 mm)
U3
Prog. plan.: 2476,12 m
U2
Prog. plan.: 2469,93 m
palo gatto
XVI) AREA SE TERNA
cunicolo

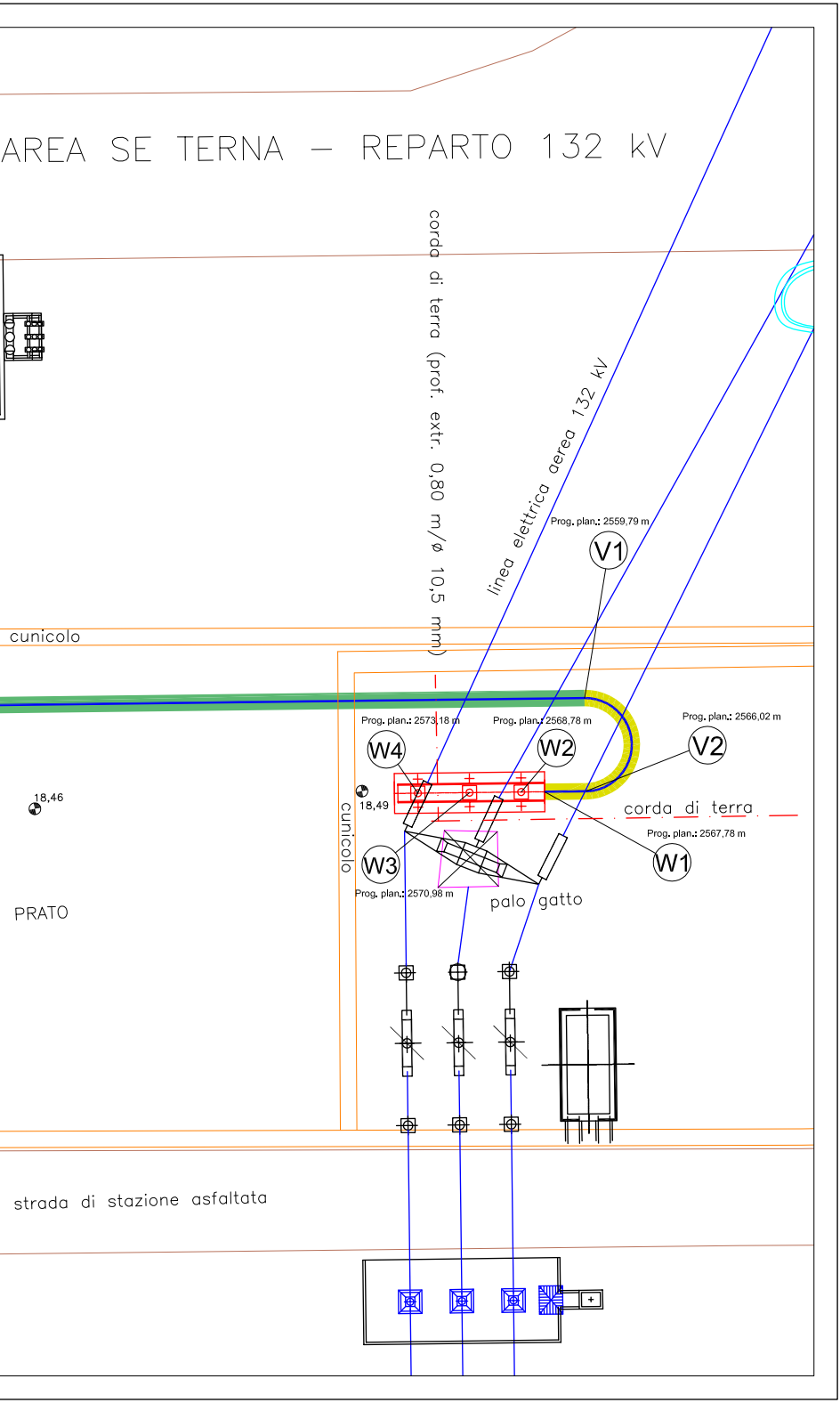
AREA SE TERNA – REPARTO 132 kV
corda di terra (prof. extr. 0,80 m/ø 10,5 mm)
linea elettrica aerea 132 kV
Prog. plan.: 2559,79 m
V1
cunicolo
Prog. plan.: 2573,18 m
Prog. plan.: 2568,78 m
Prog. plan.: 2566,02 m
W4
W2
V2
18,46
18,49
corda di terra
Prog. plan.: 2567,78 m
W3
W1
cunicolo
Prog. plan.: 2570,98 m
palo gatto
PRATO
strada di stazione asfaltata