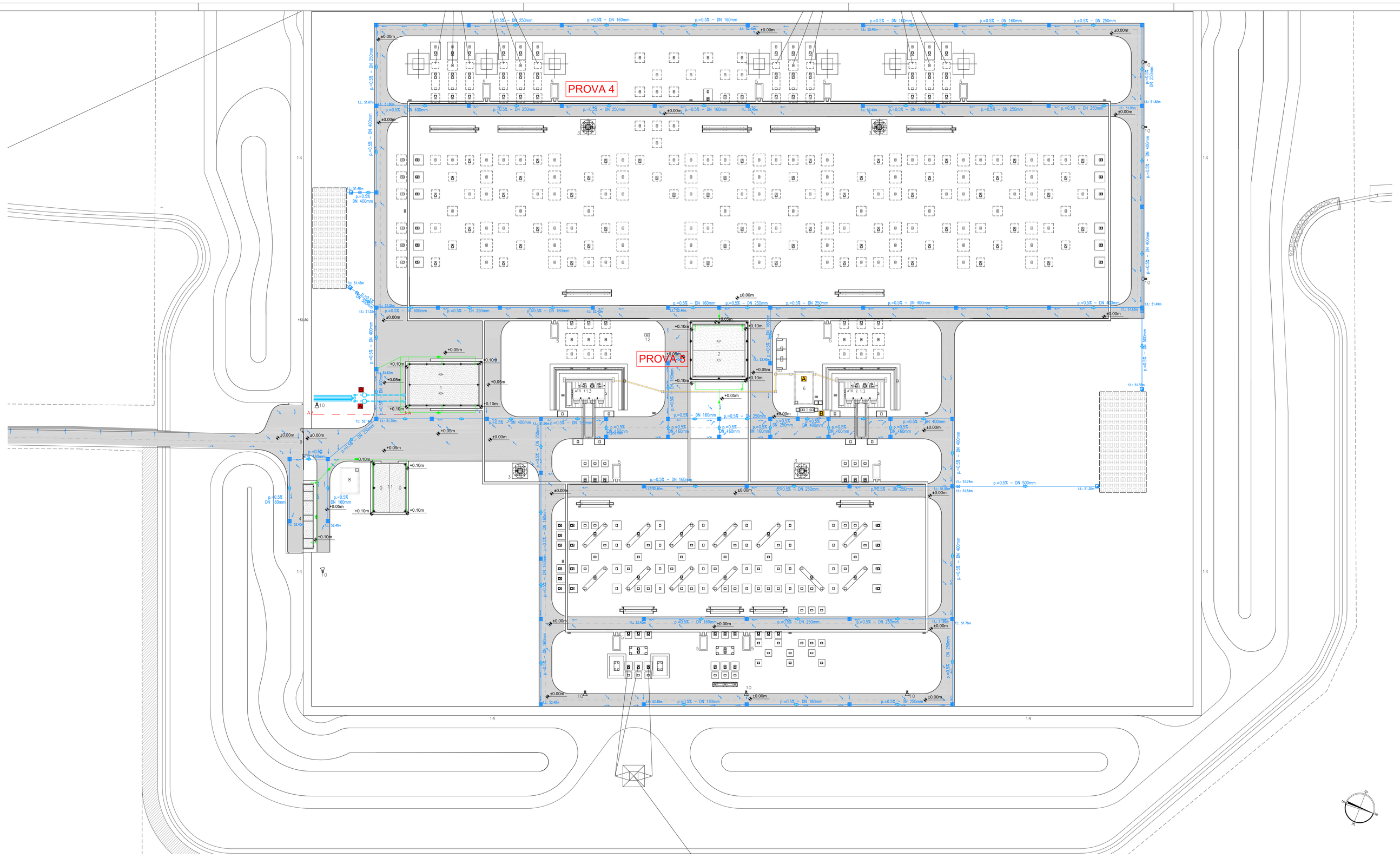

LEGENDA GENERALE:

QUOTA STAZIONE hslm +53,50m

POS.	DESCRIZIONE:
1	Fabbricato quadri
2	Fabbricato servizi ausiliari
3	Torri faro H=35m
4	Fabbricato punti di consegna alim. MT S.A.
5	Chioschi app. periferiche sistema di controllo
6	Vasca raccolta olio ATR
7	Trasformatore MT/BT servizi ausiliari
8	Vasca riserva VV.F.
9	Cancello carraio apribile con pedonale
10	Lampione stradale H=9m
11	Fabbricato magazzino
12	Serbatoio gasolio gruppo elettrogeno
13	Autotrasformatori 380/220 kV
14	Disoleatore gravimetrico

RETE DI SMALTIMENTO ACQUE METEORICHE DILAVAMENTO STRADE:

SIMBOLO	DESCRIZIONE:
	Tubazione interrata in PVC tipo SN4 - SDR41 (per pendenza e diametro vedere planimetria)
	Tubazione di drenaggio interrata in PVC DN 160 avvolta in un telo di geotessuto
	Tubazione per troppo pieno con grata di protezione DN 400
	Tubazione interrata in pressione in PEAD - DN180 - PN10
	Numero di identificazione tratto con quota fondo tubo
	Caditoia stradale in ghisa
	Pozzetto di confluenza e raccordo linee
	Chiusino di ispezione e campionamento
	Bacino interrato di subdispersione delle acque meteoriche

RETE DI SMALTIMENTO ACQUE METEORICHE PROVENIENTI DALLE COPERTURE DEGLI EDIFICI:

SIMBOLO	DESCRIZIONE:
	Pluviale Ø 100 mm
	Pozzetto ai piedi del pluviale
	Tubazione interrata in PVC tipo SN4 - SDR41 - DN 160
	Pozzetto di confluenza e raccordo linee

RETE DI SMALTIMENTO ACQUE REFLUE DOMESTICHE:

SIMBOLO	DESCRIZIONE:
	Tubazione interrata in PVC tipo SN4 - SDR41 - DN 200
	Pozzetto con sifone tipo Firenze
A	Vasca Imhoff
B	Vasca condensa grassi

RETE ACQUE METEORCIHE RICADENTI SULL'AREA AUTOTRASFORMATORI:

SIMBOLO	DESCRIZIONE:
	Linea di smaltimento acque meteoriche raccolte dalle vasche-fondazioni degli autotrasformatori
A	Vasca di raccolta olio trasformatori
	Pozzettone con pompe di svuotamento
B	Vasca di disoleazione
	Pozzetto di ispezione e campionamento

BACINO INTERRATO DI SUBDISPERSIONE DELLE ACQUE METEORICHE

scala 1:20

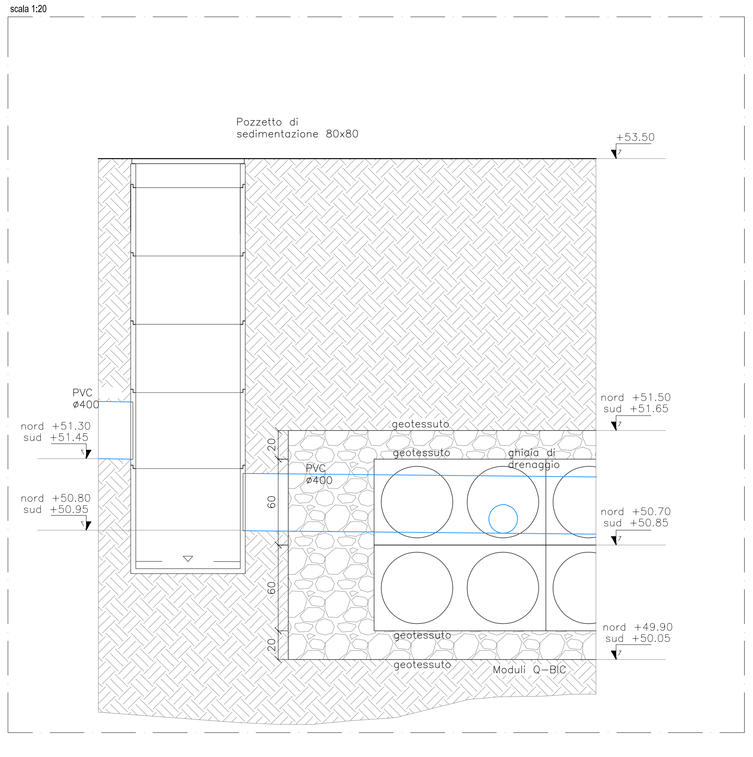

PARTICOLARE POZZETTO

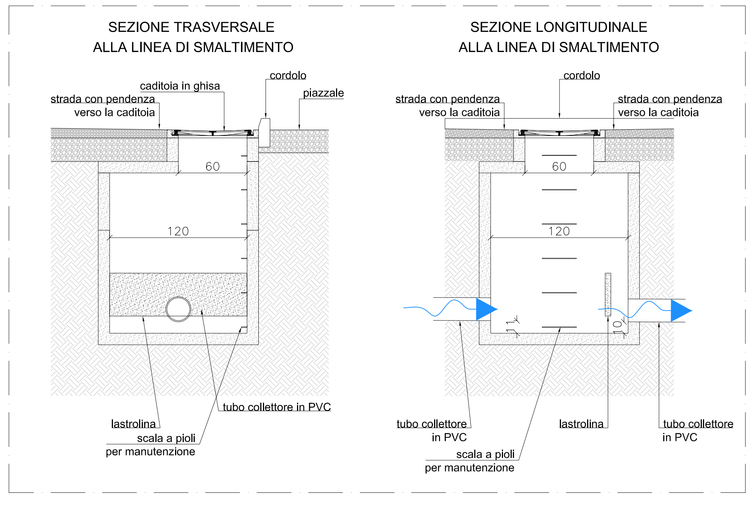

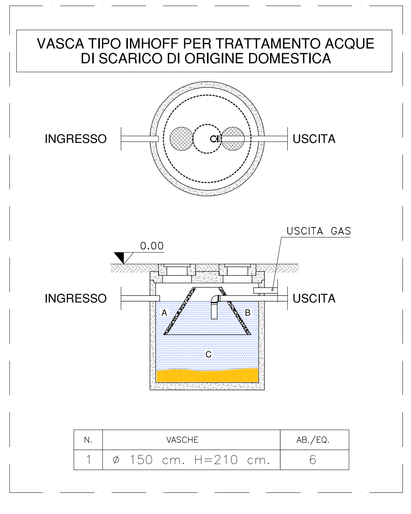

N.	VASCHE	AB./EQ.
1	ø 150 cm. H=210 cm.	6

SEZIONE A-A - IMPIANTO ACQUE NERE

scala 1:100

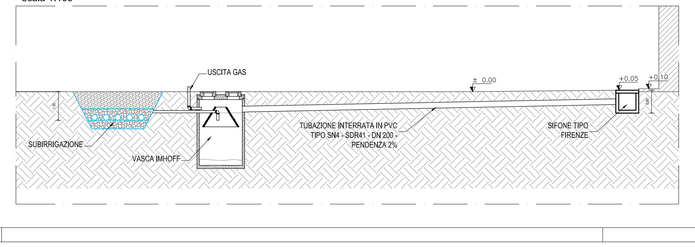

STRATIGRAFIA TERRENO

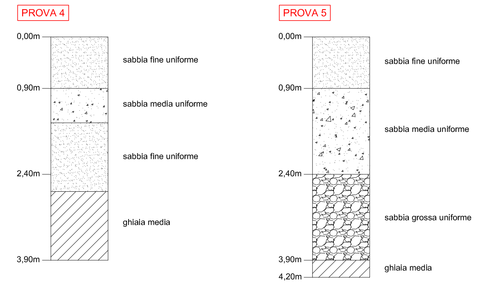

Terna Rete Italia S.p.A.
Direzione Ingegneria - Realizzazione
Area Progettazione e Realizzazione Impianti - Nord Est
Via San Crispino, 22 - 35129 PADOVA
IL RESPONSABILE
Ing. Gaetano Pazienza

REVISIONI: N.	DATA	DESCRIZIONE	ELABORATO	VERIFICATO	APPROVATO
00	13/11/13	PRIMA EMISSIONE	A. Tonon		A. Bertino

TIPOLOGIA DELL'ELABORATO	CODIFICA DELL'ELABORATO
PLANIMETRIA	DU 31659A B CR 10513

Terna Rete Italia — TERNA GROUP

PROGETTO	TITOLO
TE-CR-11-013	STAZIONE ELETTRICA 380/220 kV UDINE SUD RETE SMALTIMENTO ACQUE METEORICHE E ACQUE NERE
RICAVATO DAL DOC. TERNA: -	
CLASSIFICAZIONE DI SICUREZZA: -	

NOME DEL FILE	SCALA CAD	FORMATO	SCALA	FOGLIO
DU31659ABCR10513_00.DWG	1 unità = 1 mm	A0	1:500	1 di 1

Questo documento contiene informazioni di proprietà Terna Rete Italia S.p.A. e deve essere utilizzato esclusivamente dal destinatario in relazione alle finalità per le quali è stato rilasciato. E' vietata qualsiasi forma di riproduzione o di divulgazione senza l'esplicito consenso di Terna Rete Italia S.p.A.

This document contains information proprietary to Terna Rete Italia S.p.A. and it will have to be used exclusively for the purposes for which it has been furnished. Whichever shape of spreading or reproduction without the written permission of Terna Rete Italia S.p.A. is prohibit.