INTERVENTO Tipo
FASCIA BOSCATA DI MASCHERAMENTO SU RILEVATO

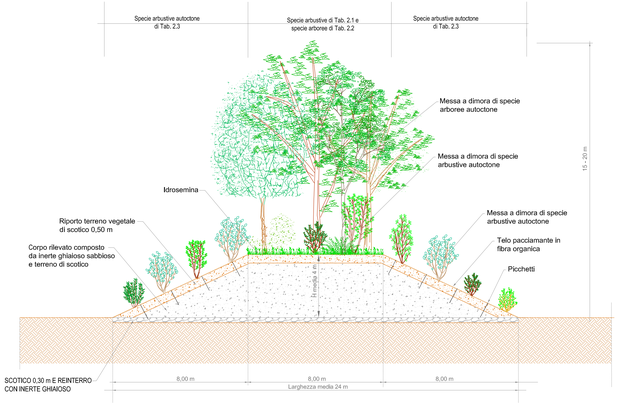

SCALA 1:100

INTERVENTO Tipo
FASCIA BOSCATA DI MASCHERAMENTO A PIANO CAMPAGNA

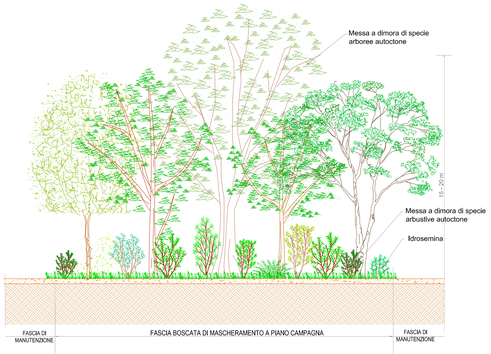

Scala 1:100

INTERVENTO Tipo
AREE AD ARBUSTI A PIANO CAMPAGNA

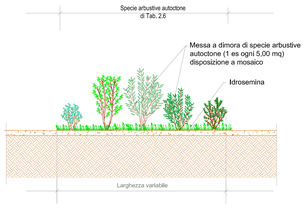

Scala 1:100

Tab. 2.1 - Specie arbustive - Aree piane superiori dei rilevati

Messa a dimora di arbusti su aree piane superiore rilevato 1 ppt4 m²		%	Rilevato R1	Rilevato R2	Rilevato R3	Rilevato R4	Rilevato R5
	Specie arbustive	*specie*					
Cm	*Cornus mas*	5	6	6	22	9	10
Cr	*Crataegus monogyna*	10	10	11	43	19	21
Ea	*Euonymus europaeus*	5	6	6	22	9	10
Fx	*Fraxinus ornus*	7	7	8	31	13	15
Lv	*Ligustrum vulgare*	5	5	6	22	9	10
Oc	*Ostrya carpinifolia*	3	3	3	13	6	6
Pm	*Prunus mahaleb*	10	10	11	43	19	21
Ps	*Prunus spinosa*	10	10	12	43	19	21
Rc	*Rhamnus catharticа*	5	5	6	22	9	10
Ro	*Rosa canina*	7	7	8	31	13	14
Sc	*Salix caprea*	3	3	3	13	6	6
Se	*Salix eleagnos (dalea)*	10	10	12	43	19	21
Sp	*Salix purpurea (dalea)*	5	5	6	22	9	10
Sr	*Sambucus nigra*	10	10	12	43	18	21
Vl	*Viburnum lantana*	5	5	6	22	9	10
	Totale	100%	102	116	435	186	206

Tab. 2.2 - Specie arboree - Aree piane superiori dei rilevati

Messa a dimora di alberi su area piana superiore rilevato 1 ppt 16 m²		%	Rilevato R1	Rilevato R2	Rilevato R3	Rilevato R4	Rilevato R5
	Specie arboree	*specie*					
AC	*Acer campestre*	26	6	7	27	11	13
CB	*Carpinus betulus*	26	6	7	27	11	13
FA	*Fraxinus angustifolia*	10	3	3	11	5	5
PA	*Prunus avium*	10	2	3	11	5	5
QR	*Quercus pubescens*	16	4	5	16	7	8
TC	*Tilia cordata*	10	3	3	11	5	5
UM	*Ulmus minor*	5	1	1	6	2	3
	Totale	100%	25	29	109	46	52

Tab. 2.3 - Specie arbustive - Scarpate dei rilevati

Messa a dimora di arbusti sulle scarpate dei rilevati 1 ppt4,4 m²		%	Rilevato R1	Rilevato R2	Rilevato R3	Rilevato R4	Rilevato R5
	Specie arbustive	*specie*					
Cm	*Cornus mas*	5	16	16	64	28	39
Cs	*Cornus sanguinea*	5	17	16	64	29	38
Ca	*Corylus avellana*	5	16	16	64	28	39
Ea	*Euonymus europaeus*	5	17	16	64	28	38
Fx	*Fraxinus ornus*	13	33	32	128	57	77
Lv	*Ligustrum vulgare*	13	33	32	128	57	77
Lx	*Lonicera xylosteum*	5	16	16	64	29	39
Oc	*Ostrya carpinifolia*	13	33	33	128	57	77
Pm	*Prunus mahaleb*	5	17	16	64	29	38
Ps	*Prunus spinosa*	5	16	16	64	28	39
Rc	*Rhamnus catharticа*	5	17	16	64	29	38
Ro	*Rosa canina*	5	16	16	64	28	39
Se	*Salix eleagnos (dalea)*	5	17	16	64	29	38
Sp	*Salix purpurea (dalea)*	5	16	16	64	28	39
Sr	*Sambucus nigra*	5	17	16	64	29	38
Vl	*Viburnum lantana*	5	16	16	64	28	38
Vo	*Viburnum opulus*	5	17	16	64	29	38
	Totale	100%	330	321	1280	570	769

Tab. 2.4 - Specie arbustive - Fascia boscata a piano campagna

Messa a dimora di arbusti su fascia boscata a piano campagna, in ragione di 1pt/ 4 m²			Fascia B1
	Specie arbustive	% specie	
Cs	*Cornus sanguinea*	10	4
Ca	*Corylus avellana*	5	2
Cr	*Crataegus monogyna*	15	6
Ea	*Euonymus europaeus*	10	4
Lx	*Lonicera xylosteum*	8	3
Pm	*Prunus mahaleb*	15	5
Rc	*Rhamnus catharticа*	10	4
Si	*Salix cinerea*	10	4
Sp	*Salix purpurea (dalea)*	10	4
Sn	*Sambucus nigra*	5	2
Vo	*Viburnum opulus*	5	2
	Totale	100%	41

Tab. 2.5 - Specie arboree - Fascia boscata a piano campagna

Messa a dimora di alberi su fascia boscata a piano campagna, in ragione di 1pt/ 25 m²			Fascia B1
	Specie arboree	% specie	
AC	*Acer campestre*	15	2
AG	*Alnus glutinosa*	10	1
CB	*Carpinus betulus*	15	2
FA	*Fraxinus angustifolia*	10	1
MN	*Morus nigra*	10	1
PA	*Prunus avium*	5	0
QR	*Quercus robur*	10	1
ST	*Salix triandra*	10	1
TC	*Tilia cordata*	10	1
UM	*Ulmus minor*	5	0
	Totale	100%	10

Tab. 2.6 - Specie arbustive - Aree a piano campagna

Messa a dimora di arbusti su aree a piano campagna, in ragione di 1pt/ 5 m²		%	Area A1	Area A2	Area A3	Area A4	Area A5	Area A6	Area A7	Area A8	Area A9
	Specie arbustive	*specie*									
Cs	*Cornus sanguinea*	5	21	2	1	3	2	1	0	1	1
Ca	*Corylus avellana*	10	41	4	3	6	5	2	1	2	3
Cr	*Crataegus monogyna*	15	61	6	4	8	7	4	1	4	4
Ea	*Euonymus europaeus*	5	21	2	1	3	2	1	0	1	2
Lx	*Lonicera xylosteum*	5	21	2	1	3	2	1	0	1	1
Pm	*Prunus mahaleb*	10	41	4	3	5	5	3	1	3	3
Ps	*Prunus spinosa*	10	41	4	3	5	5	3	1	3	3
Rc	*Rhamnus catharticа*	10	41	4	3	6	5	3	1	2	3
Rp	*Rosa canina*	5	20	2	2	3	3	1	0	1	1
Si	*Salix cinerea*	5	20	2	1	3	3	1	0	1	1
Sp	*Salix purpurea*	10	41	4	3	5	5	3	1	2	3
Sn	*Sambucus nigra*	5	20	2	1	3	3	1	0	1	1
Vo	*Viburnum opulus*	5	20	2	1	3	2	1	0	1	1
	Totale	100%	409	40	27	56	49	25	7	23	27

Particolare
Messa a dimora di arbusti da vivaio

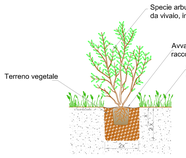

Scala 1:25

SCHEMA SESTO D'IMPIANTO
FASCIA BOSCATA DI MASCHERAMENTO SU RILEVATO

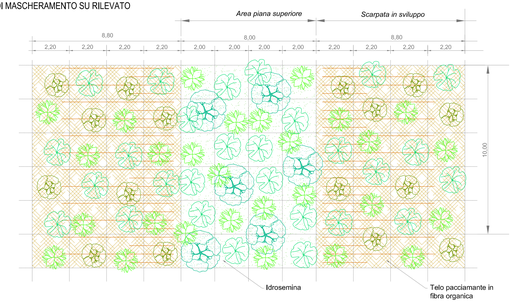

SCALA 1:100

SCHEMA SESTO D'IMPIANTO
FASCIA BOSCATA DI MASCHERAMENTO A PIANO CAMPAGNA

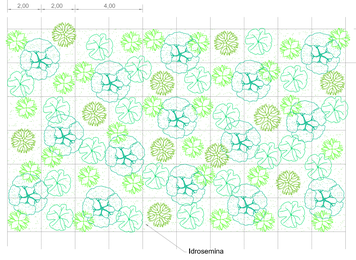

SCALA 1:100

SCHEMA SESTO D'IMPIANTO
AREE AD ARBUSTI A PIANO CAMPAGNA

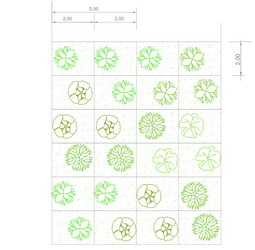

SCALA 1:100

REVISIONI					
01	25/11/2013	Revisione per ottemperanza prescrizioni	G. SAULI F. PALMIERI	G.LUZZI ING-SI-SA	N. RIVARENE ING-SI-SA
00	25/07/2013	PRIMA EMISSIONE	G. SAULI F. PALMIERI	G.LUZZI ING-SI-SA	N. RIVARENE ING-SI-SA
N.	DATA	DESCRIZIONE	ELABORATO	VERIFICATO	APPROVATO

PROGETTISTA:

Dr. Nat. Giuliano SAULI

Dr. For. Fabio PALMIERI

DOCUMENTO No.

SCALA

ELABORATO:

I NUMERO E DATA ORDINE: N°_ORDINE_TERNA

TIPOLOGIA DELL'ELABORATO	CODIFICA DELL'ELABORATO	Terna Rete Italia TERNA GROUP
PLANIMETRIA	RECR10001CASA00241	
PROGETTO	TITOLO	
TE-CR-11-0113	STAZIONE ELETTRICA 380/220 kV DI UDINE SUD	
RICAVATO DAL DOC. TERNA	PROGETTO ESECUTIVO DI MASCHERAMENTO	
CLASSIFICAZIONE DI SICUREZZA	2.4 - SEZIONI TIPO E PARTICOLARI	

NOME DEL FILE	SCALA CAD	FORMATO	SCALA	FOGLIO
RECR10001CASA00241_2.4	1 unità = 1	A1	100	01 / 01

Questo documento contiene informazioni di proprietà Terna Rete Italia S.p.A. e deve essere utilizzato esclusivamente dai destinatari in relazione alle finalità per le quali lo stesso è stato loro trasmesso. Qualsiasi riproduzione o divulgazione a terzi non autorizzata da Terna Rete Italia S.p.A. è vietata.
This document contains information proprietary to Terna Rete Italia S.p.A. and it will have to be used exclusively for the purposes for which it has been furnished. Whatever shape of spreading or reproduction without the written permission of Terna Rete Italia S.p.A. is prohibit.