





Corografia scala 1:25.000

Legenda

-  Limite SIC IT3320029
-  Aree intervento
-  Aree di deposito temporaneo



REVISIONI	N.	DATA	DESCRIZIONE	ELABORATO	VERIFICATO	APPROVATO
01	09/02/2015	Revisione in ottemperanza nota VIA363 prot. n°0032844P data 9.12.2014		G. Sauli F. Palmieri	G. Luzzi INGISI-SAM	N. Rovabene INGISI-SAM
00	05/08/2014	PRIMA EMISSIONE		G. Sauli F. Palmieri	G. Luzzi INGISI-SAM	N. Rovabene INGISI-SAM

TIPOLOGIA DELL'ELABORATO	COROGRAFIA		CODIFICA DELL'ELABORATO		
	RECR10001CSA00532_00				
PROGETTO	TITOLO				
NATURSTUDIO Srl	ELETTRODOTTO A 380KV UDINE - REDIPUGLIA				
RICAVATO DAL DOC. TERNA	PROGETTO ESECUTIVO				
CLASSIFICAZIONE DI SICUREZZA	Interventi di riqualificazione ambientale nelle aree di confluenza Fiumi Torre – Natisone				
	PLANIMETRIA INTERVENTI				
NOME DEL FILE	SCALA CAD	FORMATO	SCALA	FOGLIO	
RECR10001CSA00532_01	1 unità = 1m	A1		1/1	

Questo documento contiene informazioni di proprietà Terna S.p.A. e deve essere utilizzato esclusivamente dai destinatari in relazione alle finalità per le quali è stato redatto. È vietata qualsiasi forma di riproduzione o di divulgazione senza l'esplicito consenso di Terna S.p.A.
This document contains information proprietary to Terna S.p.A. and it will have to be used exclusively for the purposes for which it has been furnished. Whichever shape of spreading or reproduction without the written permission of Terna S.p.A. is prohibi.