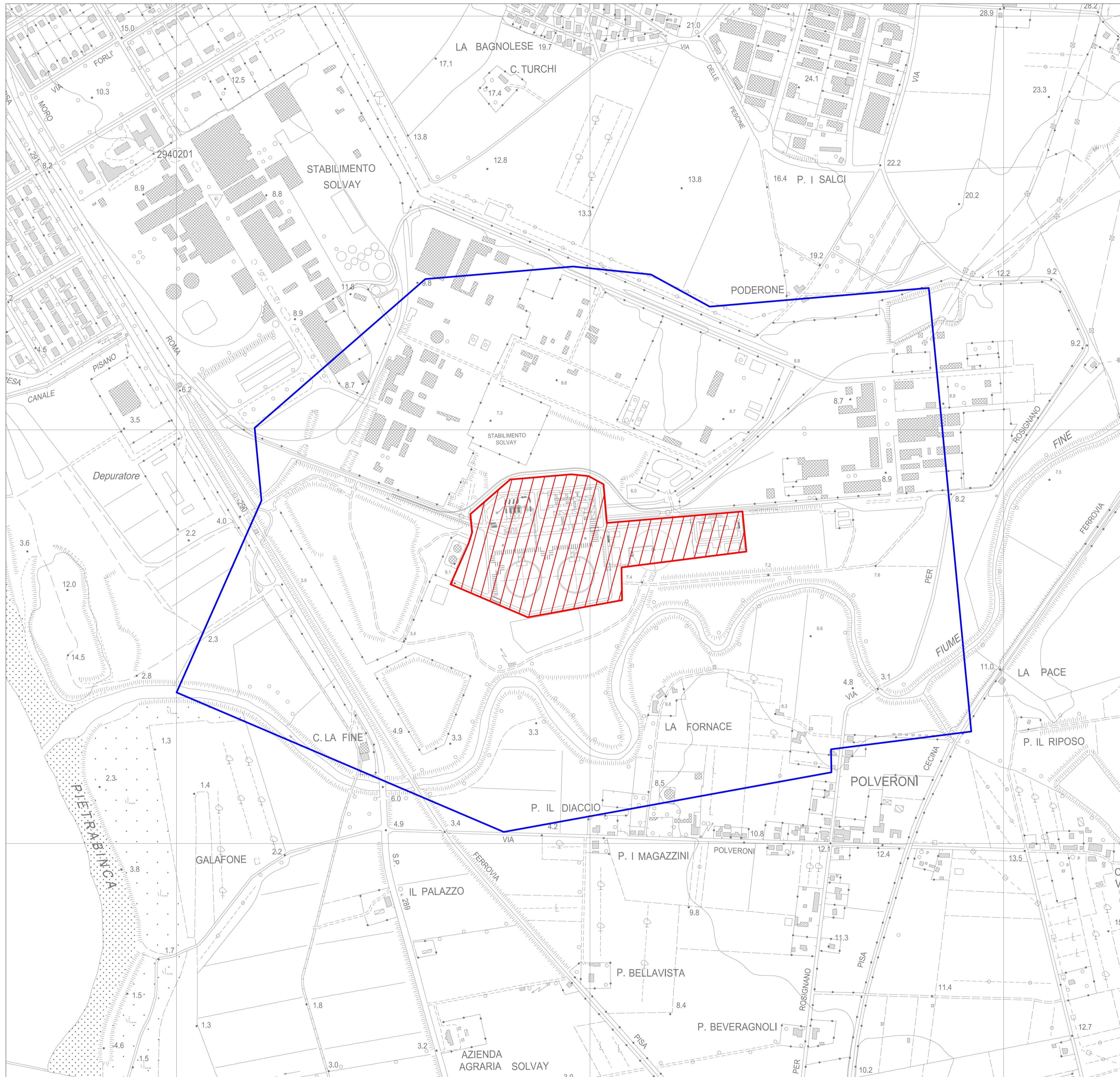


APPENDICE A.2.2
POSIZIONE DELLO STABILIMENTO SU MAPPA



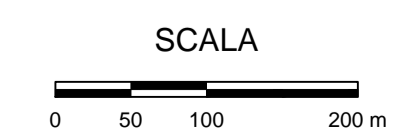
MAPPA CHIAVE




LEGGENDA

- AREA DI INTERVENTO
- PERIMETRO A DISTANZA DI 500m DAI CONFINI DELLO STABILIMENTO

NOTA:
Georeferenziato WGS84 Roma 40



0	MARZO 2016	PRIMA EMISSIONE	TMS	TP	GMU
REV	DATA	DESCRIZIONE	PREPARATO DA	CONTROLLATO DA	APPROVATO DA

PROGETTO TERMINALE GNL ROSIGNANO		TITOLO POSIZIONAMENTO IMPIANTO CON CONFINE A 500m	
CLIENTE Edison		CONTRATTO No. ---	
 <small>VIA SAN NAZARO, 19 - 16145 GENOVA, ITALIA TEL. +39 010 362 8148 FAX +39 010 362 1078 P. IVA 03476550102 e-mail dappolonia@dappolonia.it www.dappolonia.it</small>		COMMITTENTE ---	
<small>Tutti i diritti, traduzione inclusa, sono riservati. Nessuna parte di questo documento può essere divulgata o fotocopiata senza permesso scritto della D'Appolonia.</small>		SOSTITUISCE ---	
			FORMATO A1

PREPARATO DA	TMS	DATA	MARZO 2016	IDENTIFICATIVO No.:	15-018 H4	FOGLIO	1 of 1
CONTROLLATO DA	TP	MARZO 2016		Codice CLIENTE Doc.:	---	SCALA	1:5000
APPROVATO DA	GMU	MARZO 2016		NOME FILE	Appendice A.2.2.dwg	REVISIONE	0