

**Progetto per la realizzazione di un impianto geotermico pilota
nell'area del Permesso di Ricerca "Scarfoglio"**

PROGETTO DEFINITIVO

Relazione paesaggistica - ALLEGATO A

(redatta ai sensi del D.P.C.M. 12.12.2005)


maggio 2016




INDIVIDUAZIONE DEI PUNTI DI RIPRESA FOTOGRAFICA PAESAGGISTICAMENTE SIGNIFICATIVI PER LA RAPPRESENTAZIONE DELLE OPERE IN PROGETTO



1 - VEDUTA DELL'IMPIANTO DI PRODUZIONE DA VIA SAN GENNARO AGNANO




STATO ATTUALE




STATO DI PROGETTO

2 - VEDUTA DELL'IMPIANTO DI PRODUZIONE DA VIA ANTINIANA



STATO ATTUALE



STATO DI PROGETTO



3 - VEDUTA DELL'IMPIANTO DI PRODUZIONE DA VIA ANTINIANA




STATO ATTUALE



STATO DI PROGETTO

ORDINE DEGLI ARCHITETTI
NELLA PROVINCIA DI MASSA
CARRARA
GIANLUCA
DUGLIELMO
6083

4 - VEDUTA DELL'IMPIANTO DI PRODUZIONE DA VIA ANTINIANA



STATO ATTUALE



STATO DI PROGETTO


5- MITIGAZIONE DELL'IMPATTO PAESAGGISTICO DELL'IMPIANTO DI PRODUZIONE SU VIA ANTINIANA



6 - VEDUTA DELL'AREA DEI POZZI SCARFOGLIO 2 - POZZO P2



UBICAZIONE DEI POZZI



STATO ATTUALE



STATO DI PROGETTO

7 - VEDUTA DELL'AREA DEI POZZI SCARFOGLIO 3 - POZZO P3



UBICAZIONE DEI POZZI



GIANLUCA GUCLIELMO
ARCHITETTO
PROFESSIONE
N. 6083



STATO ATTUALE



STATO DI PROGETTO