











Legenda

-  Recinzione piazzola di perforazione
-  Recinzione area caduta torre
-  Pozzo di produzione
-  Pozzo di reiniezione
-  Fluidodotto interrato (pozzi produzione)
-  Fluidodotto interrato (pozzi reiniezione)
-  Elettrodotto interrato
-  Nuova viabilità e piazzali
-  Ingombro impianti perforazione
-  Centrale geotermoelettrica


REV.	DATA	DESCRIZIONE	DIS.	APPROV.
00	16/01/15	Prima emissione		
01	16/05/16	Revisione		



Progetto per la realizzazione
di un impianto geotermico pilota
nell'area del Permisso di ricerca "Scarfoglio"

Progetto Definitivo
LAYOUT DI PROGETTO-CANTIERE ED ESERCIZIO
Tav. SCA-0001-PD-01

maggio 2016



T01_PD

Scala 1:2000

CANTIERI DI PERFORAZIONE

ESERCIZIO

