
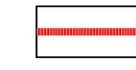
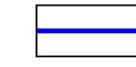
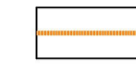

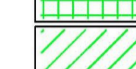

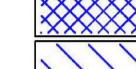

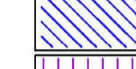






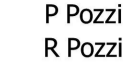



Legenda

Schematizzazione dell'opera in progetto

-  Impianto geotermoelettrico
 -  Tracciato fluidodotto (interrato)
 -  Area di cantiere e di pertinenza dell' impianto
 -  Aree di cantiere pozzi
 -  RECUPERO DELLE AREE INDUSTRIALI
 -  AREE PER LA RICERCA TECNOLOGICA
 -  RESTAURO DEL CENTRO STORICO RIONE TERRA
 -  ZONE SATURE PUBBLICHE
 -  ZONE SATURE PRIVATE
 -  AREA DEPURATORE CUMA
 -  AREE A PROTEZIONE INTEGRALE
 -  AREE DI PROTEZIONE INTEGRALE CON RESTAURO PAESISTICO
 -  RECUPERO AMBIENTALE DELLE AREE DI DISCARICA
 -  AREE DI RECUPERO URBANISTICO EDILIZIO E RESTAURO PAESISTICO
-  Area di localizzazione pozzi
 -  Cabina di consegna ENEL
 -  P Pozzi di produzione
 -  R Pozzi di reiniezione

Fonti:

- Piano Regolatore Generale del Comune di Pozzuoli, approvato con DPP di Napoli n.69 del 23 gennaio 2002 - Elaborato A6.065.00 "Piano Paesistico"




Progetto per la realizzazione
di un impianto geotermico pilota
nell'area del Permesso di ricerca "Scarfoglio"

STUDIO DI IMPATTO AMBIENTALE

Piano Paesistico Campi Flegrei

Tav. SCA-0005-QPM-01

maggio 2016



EN3 -
ENvironment
ENergy
ENgineering s.r.l.

T05_QPM

Scala 1:10000

