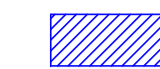
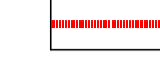
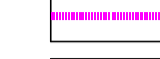







Legenda




Schematizzazione dell'opera in progetto

-  Impianto geotermoelettrico
-  Tracciato fluidodotto (interrato)
-  Elettrodotta in cavo (interrato)
-  Area di cantiere e di pertinenza dell' impianto
-  Area di localizzazione pozzi
-  Parcheggi
-  Cabina di consegna ENEL
-  Aree di cantiere pozzi
- P Pozzi di produzione
- R Pozzi di reiniezione



Beni culturali ex DLgs 42/2004 Parte II

-  Vincolo archeologico

Beni paesaggistici ex DLgs 42/2004 Parte III

-  Vincolo paesaggistico ex art. 136
-  Vincolo paesaggistico ex art. 142 let. f) Parchi e riserve let. l) Zone vulcaniche
-  Vincolo paesaggistico ex art. 142 let. a) fascia costiera

Area della Rete Natura 2000

-  SIC - Siti di Interesse Comunitario
-  ZPS - Zone di Protezione Speciale

Areae Naturali Protette (ex L. 394/91)

-  Parco Regionale dei Campi Flegrei

Vincolo idrogeologico ex RD 3267/1923

-  Vincolo idrogeologico

CODICE IDENTIFICATIVO DEL SITO
 TXXXXXX
 SIC - XXXXXXXX
 DENOMINAZIONE DEL SITO

Fonti:

- Piano Regolatore Generale del Comune di Pozzuoli, approvato con DPP di Napoli n.69 del 23 gennaio 2002 - Elaborato A4.049.00 "Tavola dei vincoli"
- Piano Territoriale di Coordinamento Provinciale di Napoli, approvato con DGP del 17 dicembre 2007 n. 1091 - Tavola p.07.25 "Fattori Strutturanti del Paesaggio"
- Aree Natura 2000: Ministero dell'Ambiente e della Tutela e del Mare - Shapefile Perimetri ZPS e Perimetri SIC, 2014
- Parco Regionale Campi Flegrei: Geoportale Nazionale - Shapefile Aree EUAP, 2014

ge electric s.r.l.

Progetto per la realizzazione
 di un impianto geotermico pilota
 nell'area del Permisso di ricerca "Scarfoglio"

STUDIO DI IMPATTO AMBIENTALE
Carta dei vincoli e delle discipline di tutela ambientale
 Tav. SCA-0006-QPM-01

maggio 2016

