












# Legenda

-  Ambito di studio
-  Impianto geotermoelettrico
-  Tracciato fluidodotto (interrato)
-  Elettodotto in cavo (interrato)
-  Area di cantiere e di pertinenza dell' impianto
-  Area di localizzazione pozzi
-  Parcheggi
-  Cabina di consegna ENEL
-  Aree di cantiere pozzi
-  P Pozzi di produzione
-  R Pozzi di reiniezione



## Elementi di strutturazione morfologica

-  Emergenze orografiche locali
-  Linea di crinale
-  Linea di articolazione morfologica

## Ambiti paesaggistici

-  Ambito residenziale compatto con presenza di servizi
-  Ambito industriale, commerciale e artigianale
-  Verde pubblico, attrezzature sportive
-  Ambito a vocazione agricola
-  Ambito ad elevata naturalità
-  Viabilità principale
-  Viabilità secondaria

## Elementi paesaggistici emergenti

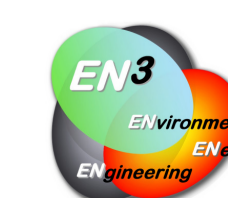
-  Parco Regionale "Campi Flegrei"
-  Area di eccezionale interesse paesaggistico

**ge electric s.r.l.**

Progetto per la realizzazione di un impianto geotermico pilota nell'area del Permesso di ricerca "Scarfoglio"

**STUDIO DI IMPATTO AMBIENTALE**  
**Carta della struttura del Paesaggio**  
 Tav. SCA-0009-QAM-01

maggio 2016



EN3 - ENvironment  
 ENergy  
 ENgineering s.r.l.

**T09\_QAM**

Scala 1:5000