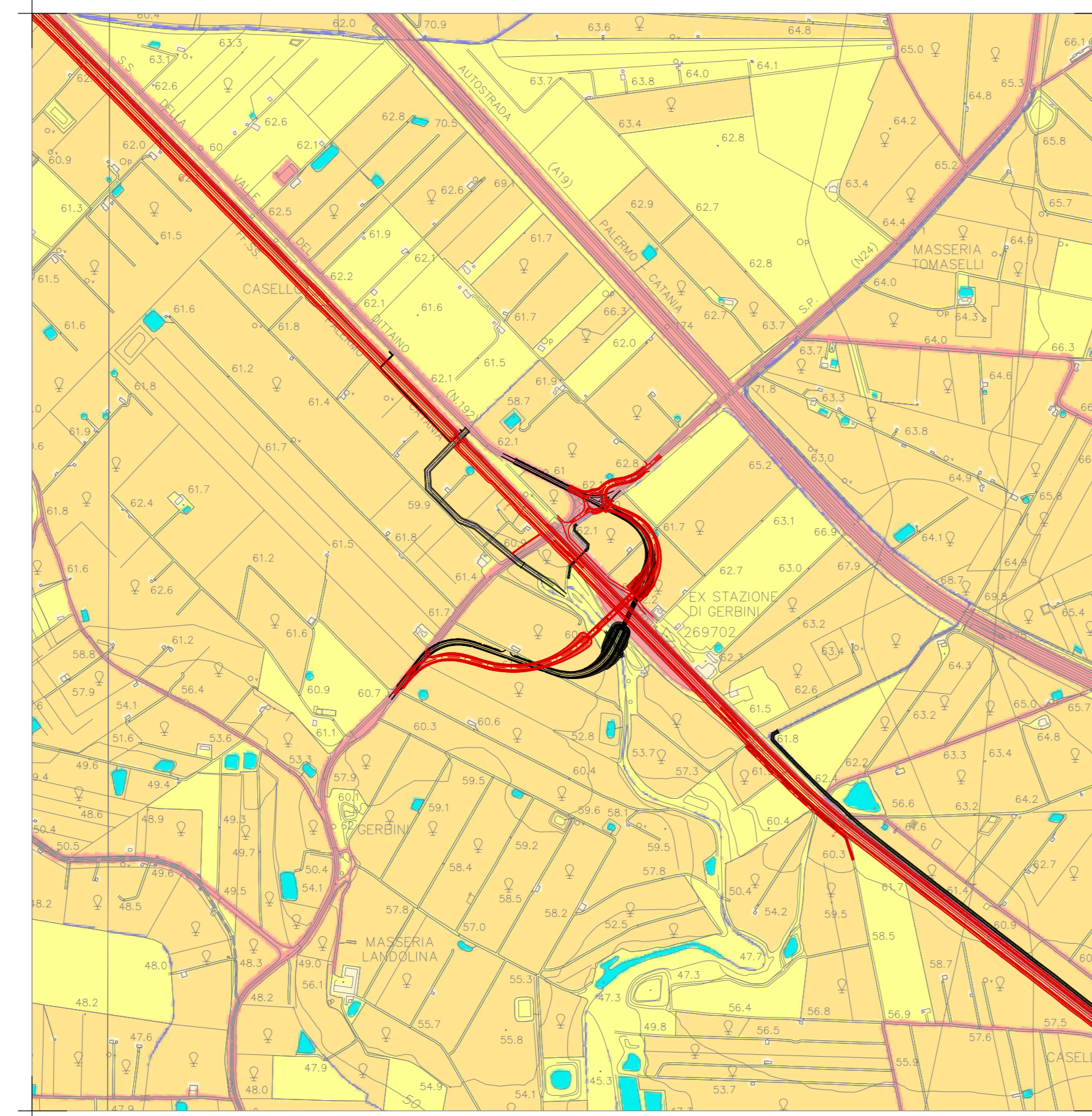


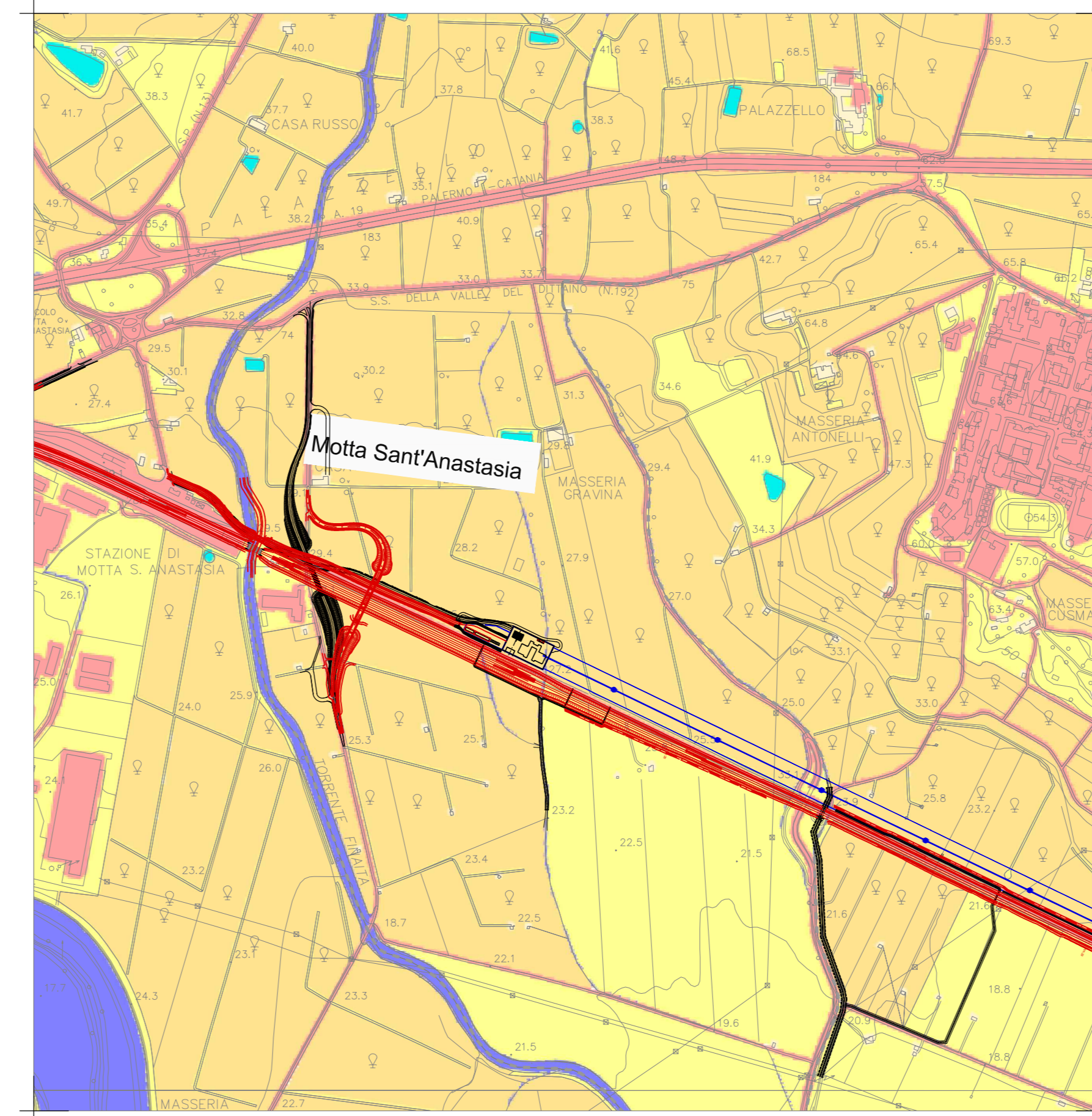
Stralcio A : Pk 11+330



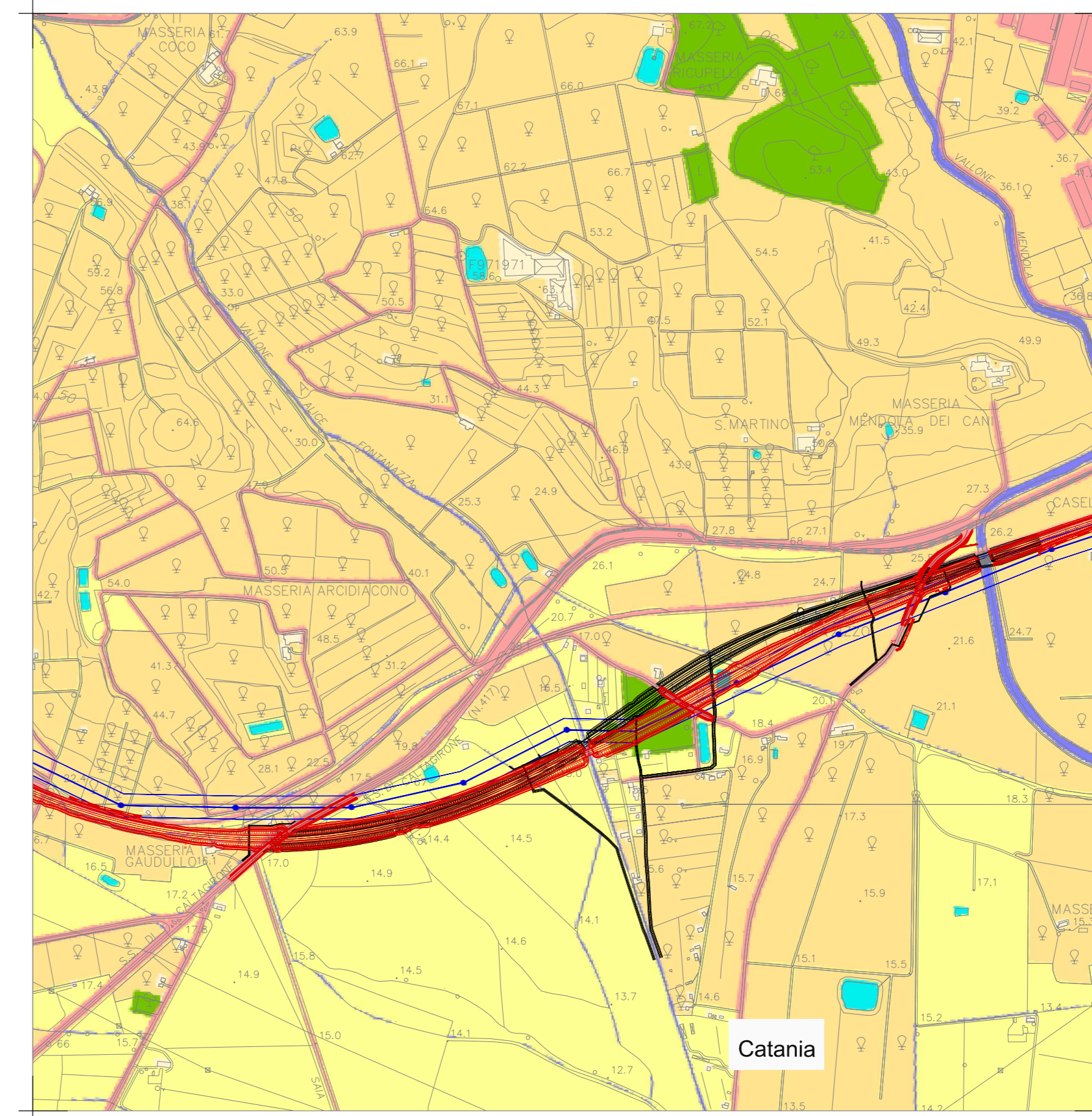
Stralcio B : Pk 17+324



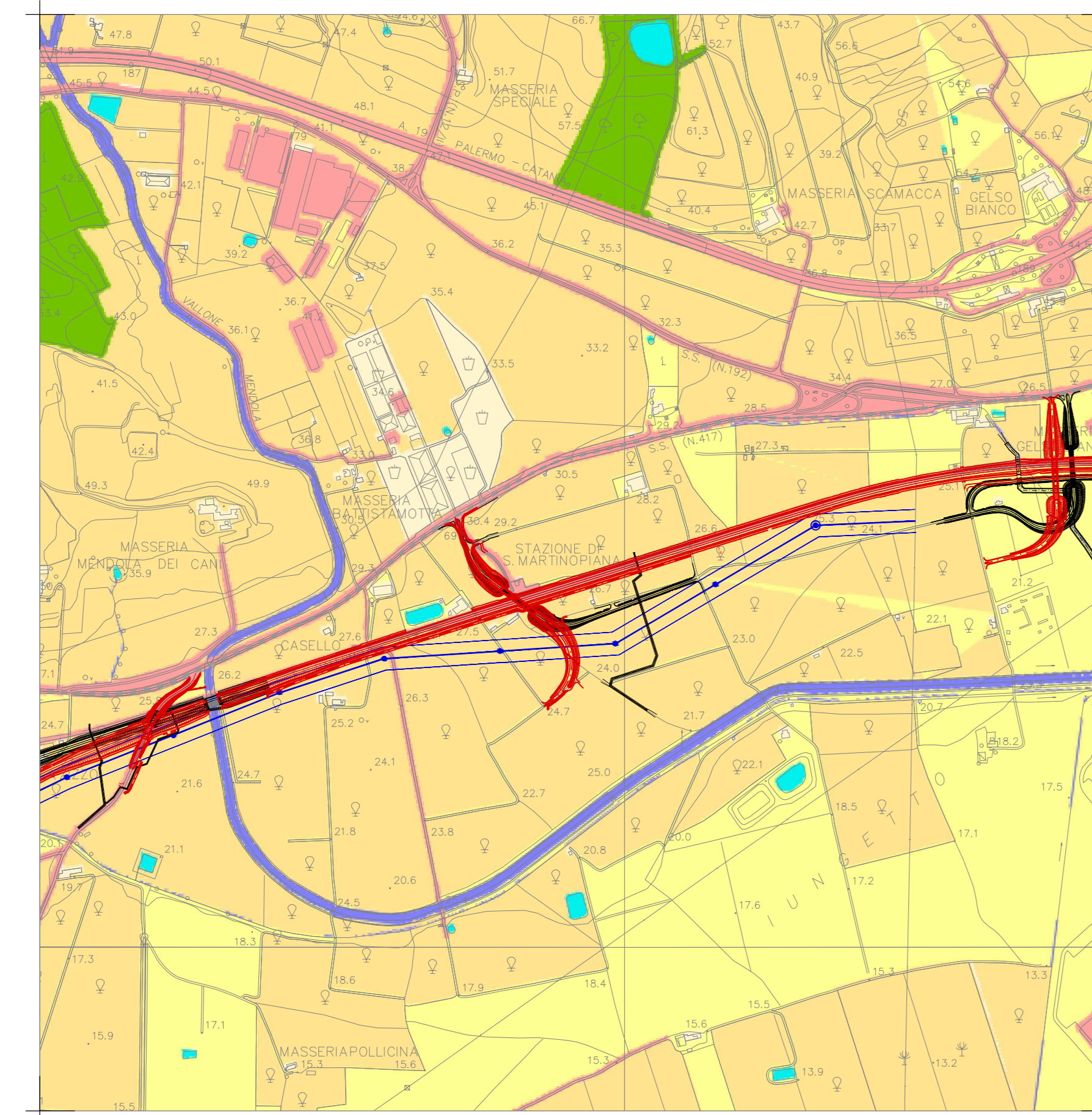
Stralcio C : Pk 24+998-26+448



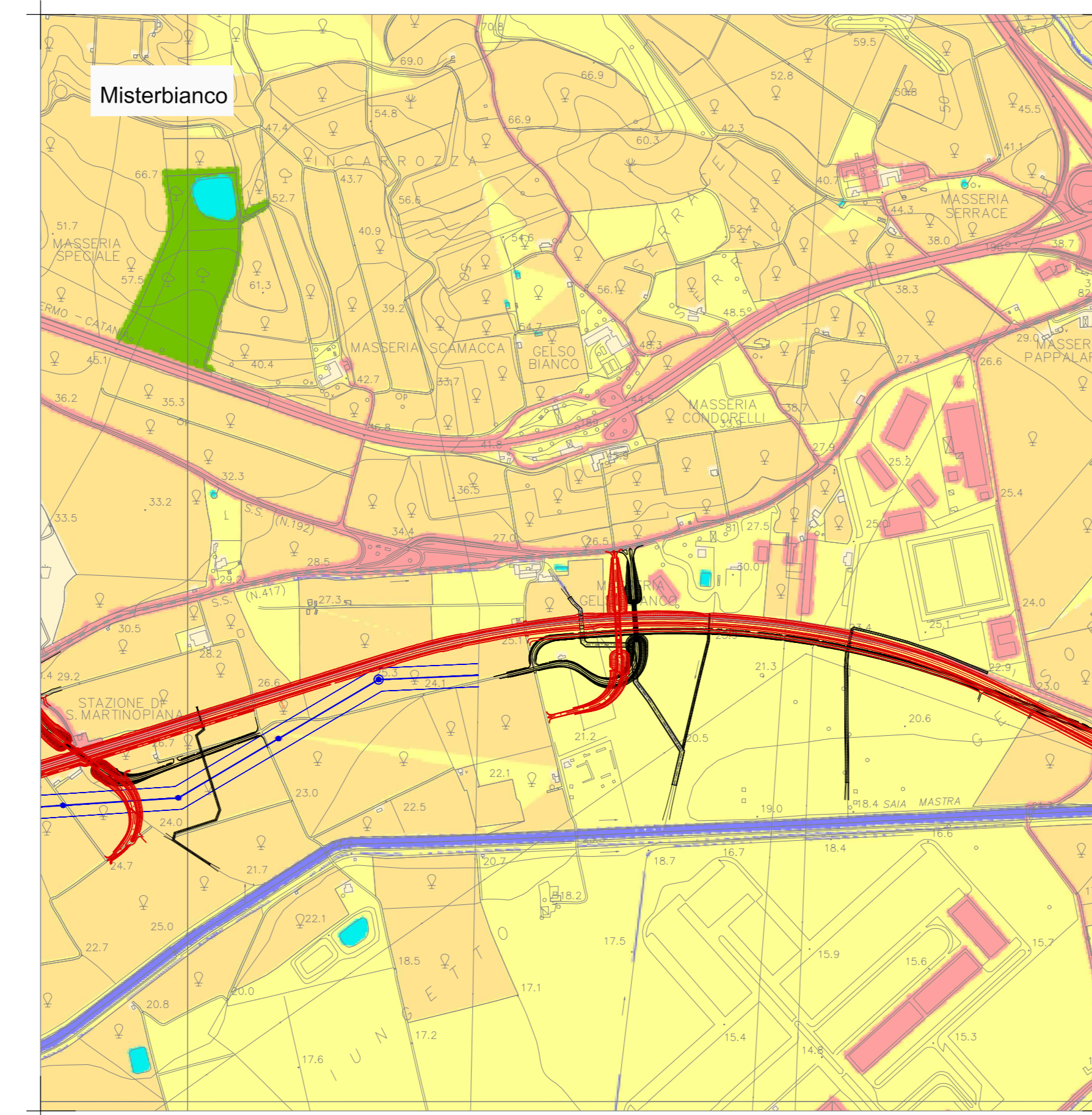
Stralcio D : Pk 26+995-27+718



Stralcio E : Pk 30+782-31+798



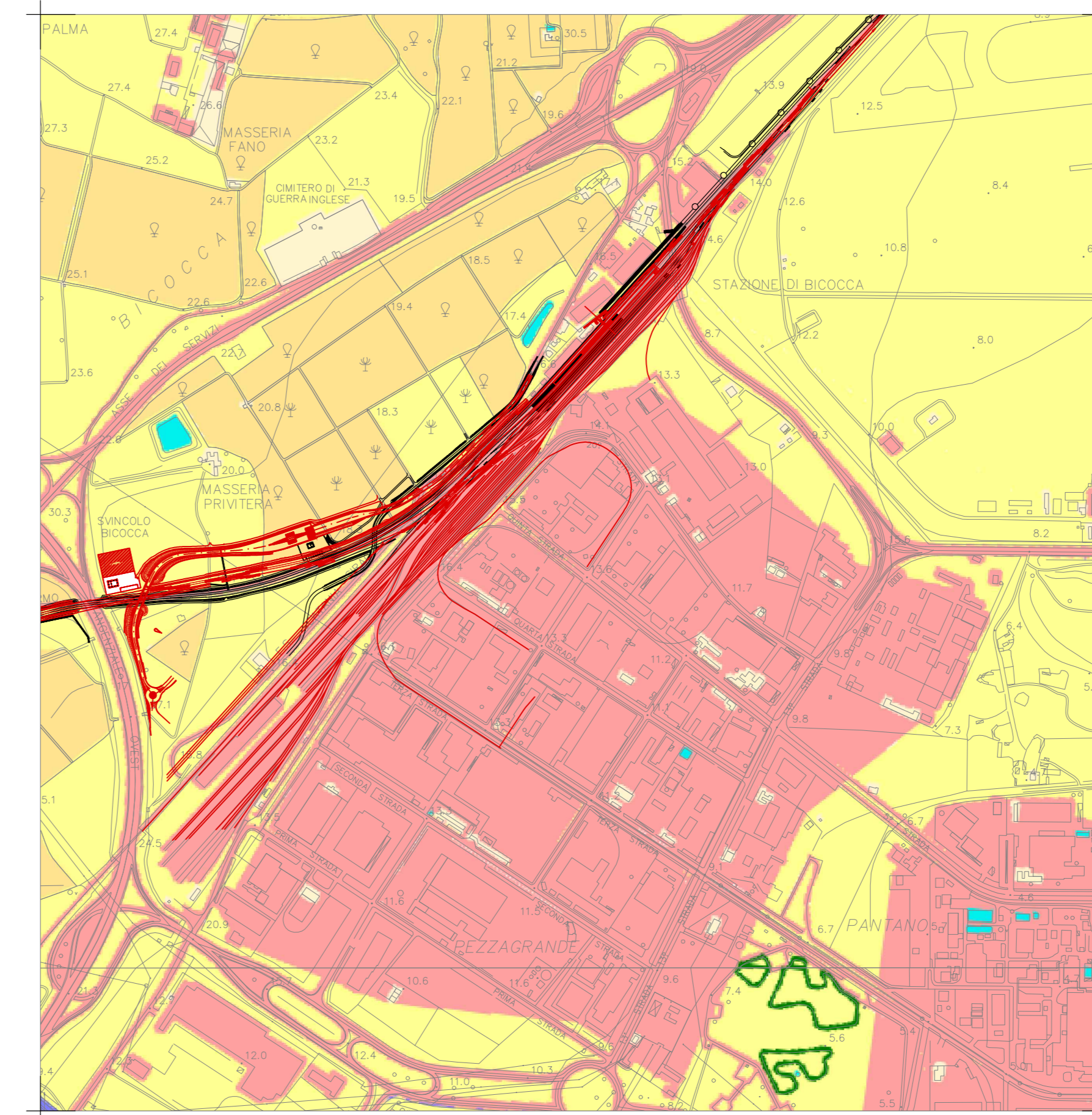
Stralcio F : Pk 32+550



Stralcio G : Pk 33+753

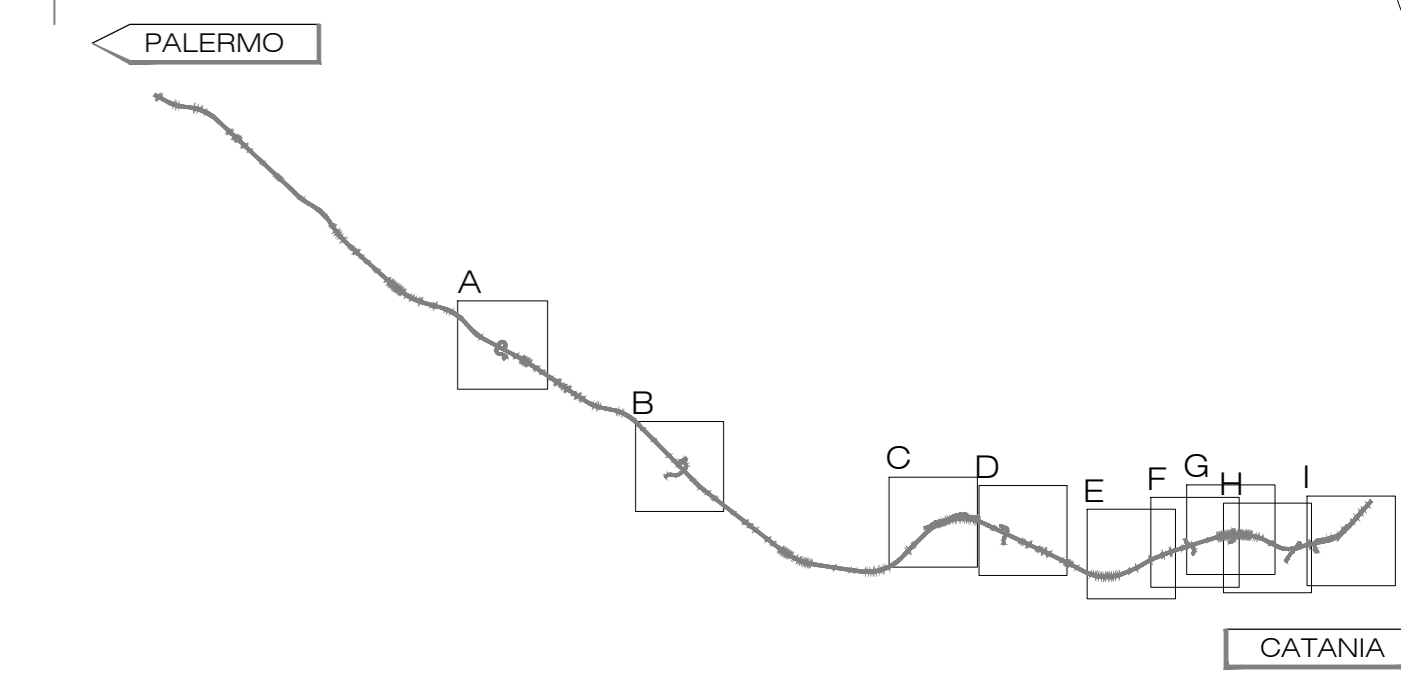


Stralcio H : Pk 34+440-35+890



Stralcio I : Pk 35+890-36+470

K-PLAN



LEGGENDA

- VEGETAZIONE REALE**
- Vegetazione plateale, sinantropica e ruderale dei centri urbani, delle infrastrutture e delle opere d'arte (classe Polygono-Poetea annuae e Stellarieta mediae)
  - Vegetazione plateale, sinantropica e ruderale delle case isolate e delle strade (classe Polygono-Poetea annuae e Stellarieta mediae)
  - Vegetazione igro-nitrofila degli agrumeti (classe Stellarieta mediae)
  - Vegetazione nitrofila dei vigneti e degli uliveti (classe Stellarieta mediae)
  - Vegetazione xero-nitrofila degli impianti arborei artificiali radi (classe Stellarieta mediae)
  - Vegetazione segetale delle colture cerealicole (classe Papavereta rhoeadis)
  - Vegetazione nitrofila dei seminativi irrigui (classe Stellarieta mediae)
  - Mosaico di vegetazione xerofila degli incolti in evoluzione, dei praterali terotici e delle praterie perenni soggette a pascolo più o meno intenso (classe Stipo-Trachysietea distachyae e Lygeo-Stipetea e Onopordetea acanthii)
  - Vegetazione idro-igrofila degli invasi artificiali (classe Phragmito-Magnocaricetea)
  - Mosaico di vegetazione igrofila dei corsi d'acqua naturali ed artificiali (classe Phragmito-Magnocaricetea, Nervo-Tamaricetea e Salicetea purpureae)
- Confini comunali
- Tracciato di progetto definitivo
- Tracciato di progetto preliminare
- Ferrovia esistente
- Autostrade e tangenziali
- Viabilità principale
- Viabilità secondaria
- Elettrodotto e opere connesse

COMMITTENTE:  
**RFI**  
 RETE FERROVIARIA ITALIANA  
 GRUPPO FERROVIE DELLO STATO ITALIANE

PROGETTAZIONE:  
**ITALFERR**  
 GRUPPO FERROVIE DELLO STATO ITALIANE

DIRETTRICE FERROVIARIA MESSINA - CATANIA - PALERMO

NUOVO COLLEGAMENTO PALERMO - CATANIA

U.O. AMBIENTE, ARCHITETTURA E ARCHEOLOGIA

PROGETTO DEFINITIVO

RADDOPPIO DELLA TRATTA BICOCCA - CATENANUOVA

STUDIO AMBIENTALE

CARTA DELLA VEGETAZIONE

SCALA:  
 1:10.000

COMMESSA	LOTTO	FASE	ENTE	TIPO DOC.	OPERA/DISCIPLINA	PROGR.	REV.
RS0K	10	D	22	N4	1M0000	004	A

Rev.	Descrizione	Redatto	Data	Verificato	Data	Approvato	Data	Autorizzato Data
A	Emessa Esecutiva	R. Sani	Aprile 2016	G. Caruso	Aprile 2016	[Firma]	Aprile 2016	A. Manno