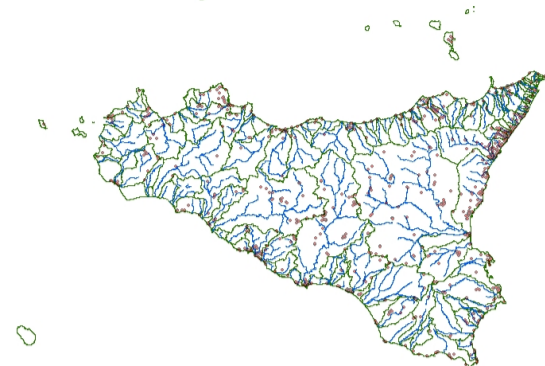


REPUBBLICA ITALIANA



Regione Siciliana
Assessorato Territorio e Ambiente
DIPARTIMENTO REGIONALE DELL' AMBIENTE
Servizio 3 "ASSETTO DEL TERRITORIO E DIFESA DEL SUOLO"



Piano di Gestione
del
Rischio di Alluvioni
Rapporto Ambientale

I.S.T.A.T.

Decreto Legislativo 152/2006

Direttiva 2007/60/CE

Decreto Legislativo 49/2010

Decreto Legislativo 219/2010

TAVOLA N°

8

SCALA





1:450 000

ANNO

2015

FILE: TAV05_ISTAT.pdf

Legenda

-  LIMITE BACINO IDROGRAFICO
-  CENTRO ABITATO
-  NUCLEO ABITATO
-  PERICOLOSITA' IDRAULICA

