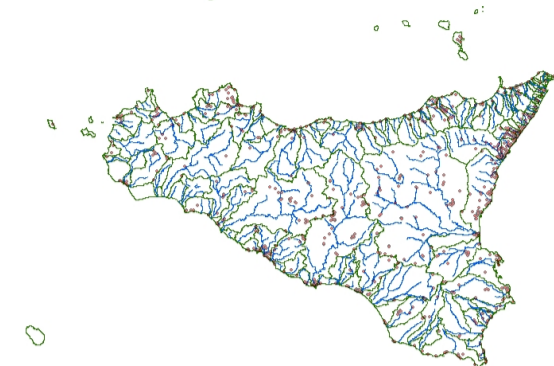


REPUBBLICA ITALIANA



Regione Siciliana  
Assessorato Territorio e Ambiente  
DIPARTIMENTO REGIONALE DELL' AMBIENTE  
Servizio 3 "ASSETTO DEL TERRITORIO E DIFESA DEL SUOLO"



Piano di Gestione  
del  
Rischio di Alluvioni  
*Rapporto Ambientale*

S.I..C e Z.P.S.

Decreto Legislativo 152/2006

Direttiva 2007/60/CE

Decreto Legislativo 49/2010

Decreto Legislativo 219/2010

TAVOLA N°

4

SCALA






1:450 000

ANNO

2015

FILE: TAV04\_sic\_zps.pdf

**Legenda**

-  LIMITE BACINO IDROGRAFICO
-  SITO DI IMPORTANZA COMUNITARIA (S.I.C.)
-  ZONA DI PROTEZIONE SPECIALE (Z.P.S.)
-  S.I.C./Z.P.S.
-  PERICOLOSITA' IDRAULICA

