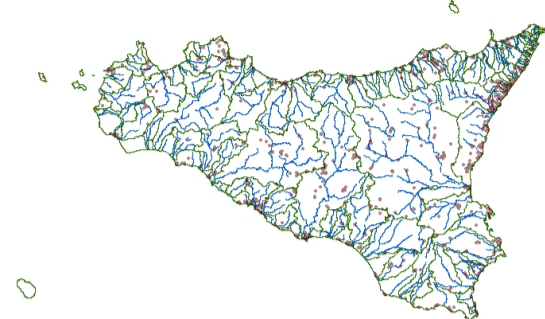


REPUBBLICA ITALIANA



Regione Siciliana
Assessorato Territorio e Ambiente
DIPARTIMENTO REGIONALE DELL' AMBIENTE
Servizio 3 "ASSETTO DEL TERRITORIO E DIFESA DEL SUOLO"



Piano di Gestione
del
Rischio di Alluvioni
Rapporto Ambientale

RETICOLO IDROGRAFICO

Decreto Legislativo 152/2006

Direttiva 2007/60/CE

Decreto Legislativo 49/2010

Decreto Legislativo 219/2010

TAVOLA N°

2

SCALA





1:450 000

ANNO

2015

FILE: TAV02_reticolo_idrografico.pdf

Legenda

-  RETICOLO IDROGRAFICO
-  ID TRATTO RETICOLO IDROGRAFICO
-  LIMITE BACINO IDROGRAFICO
-  PERICOLOSITA' IDRAULICA

