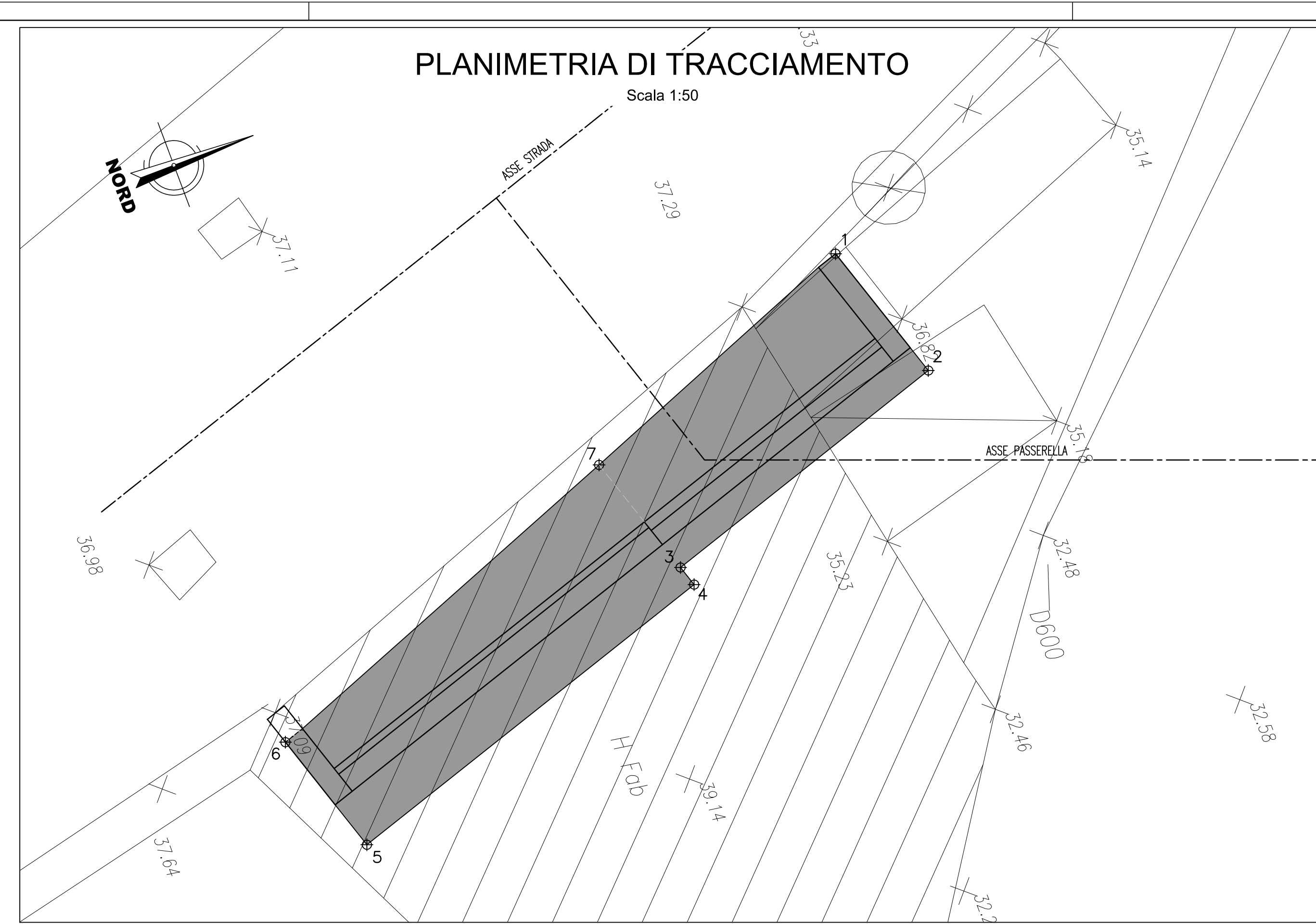


PLANIMETRIA DI TRACCIAMENTO

Scala 1:50

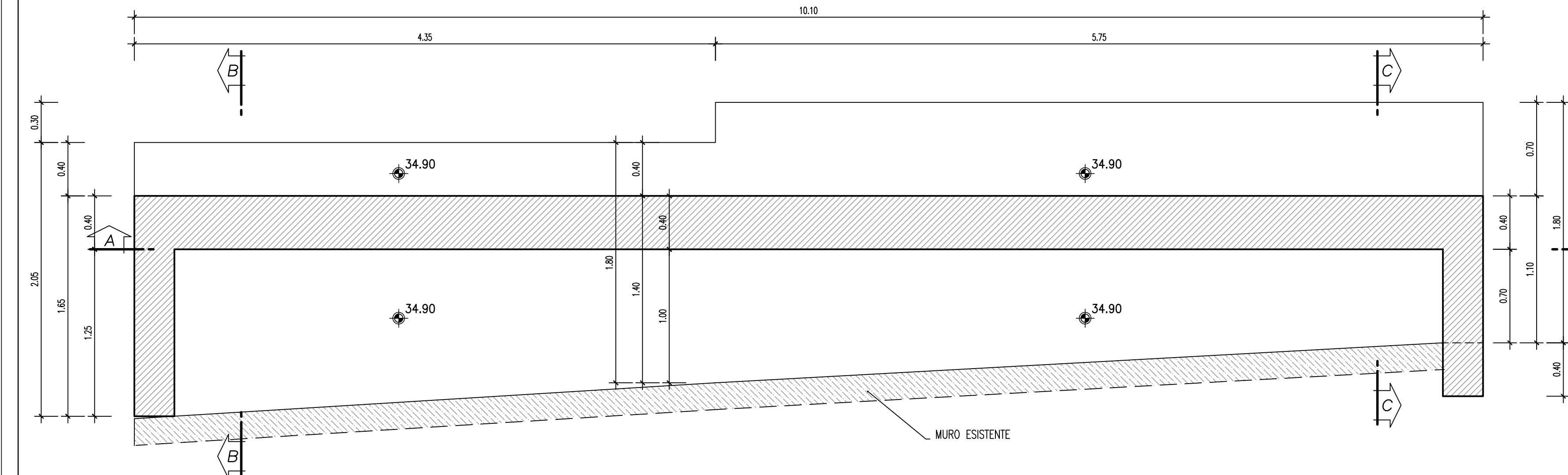


COORDINATE DI TRACCIAMENTO

N° PUNTO	COORDINATA EST	COORDINATA NORD
1	50525,080	148968,846
2	50527,032	148969,473
3	50528,363	148965,332
4	50528,649	148965,424
5	50530,408	148959,954
6	50528,695	148959,403
7	50526,650	148964,781

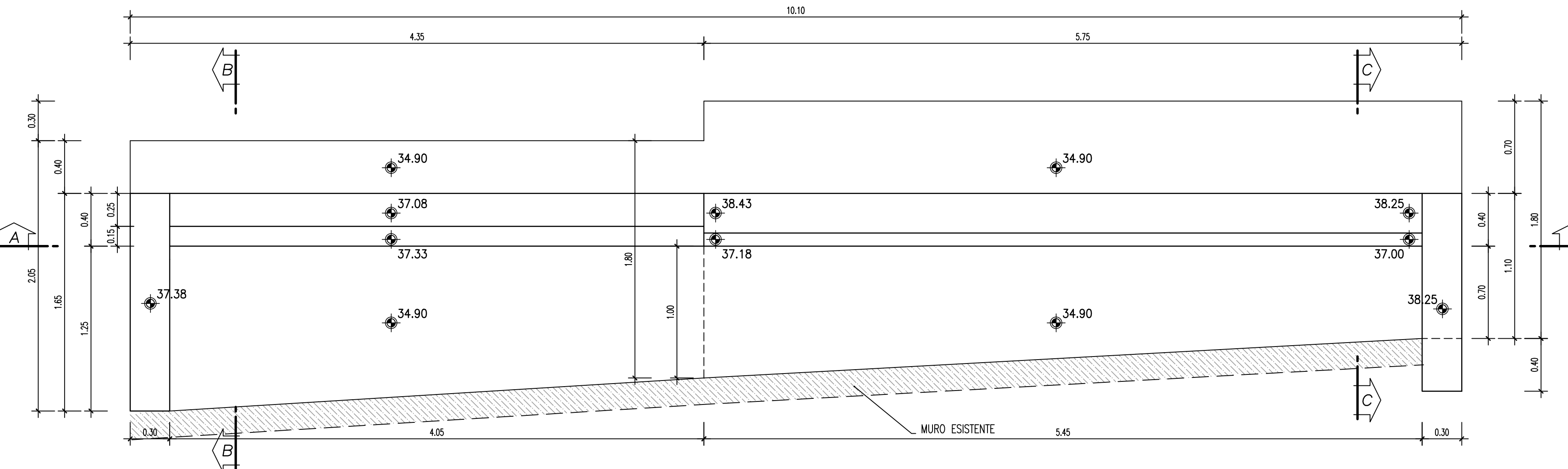
PIANTA FONDAZIONI

Scala 1:25



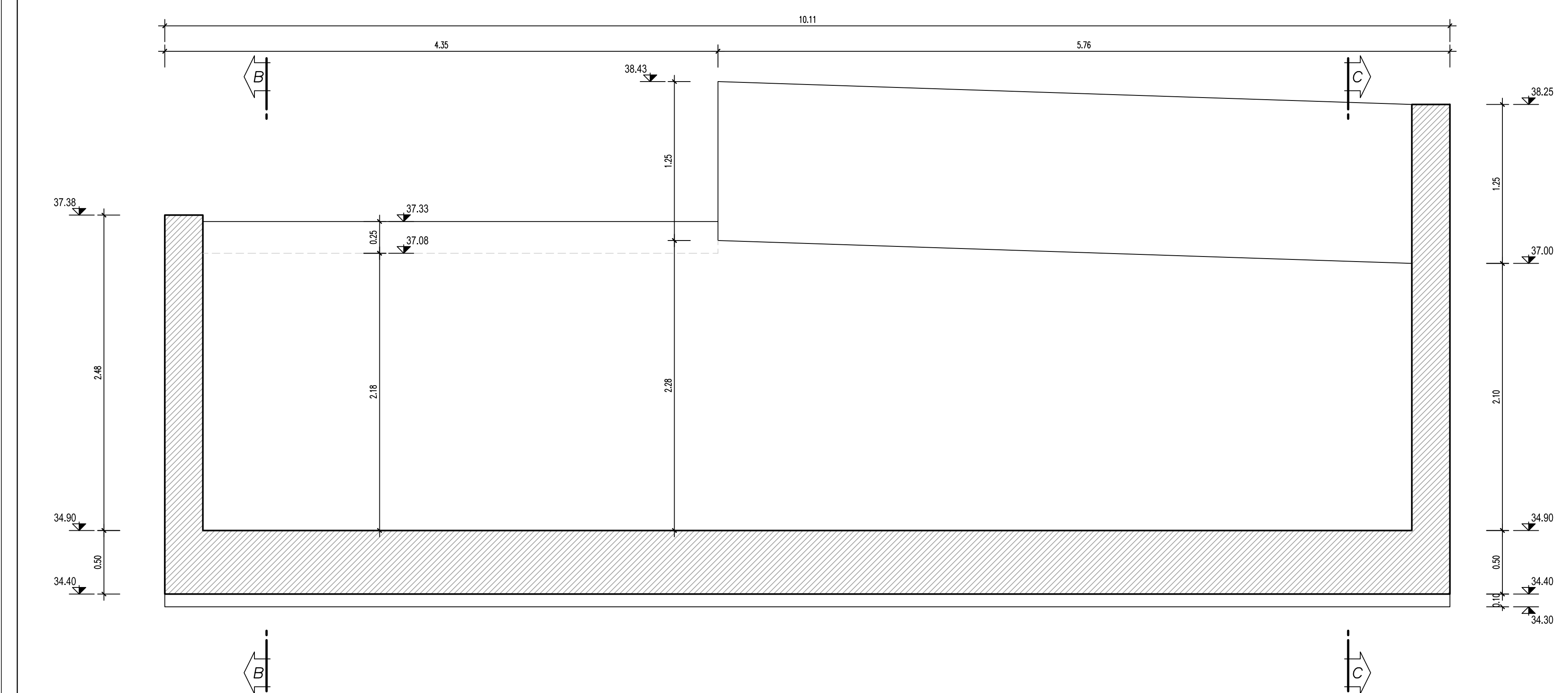
PIANTA A QUOTA 38.45

Scala 1:25



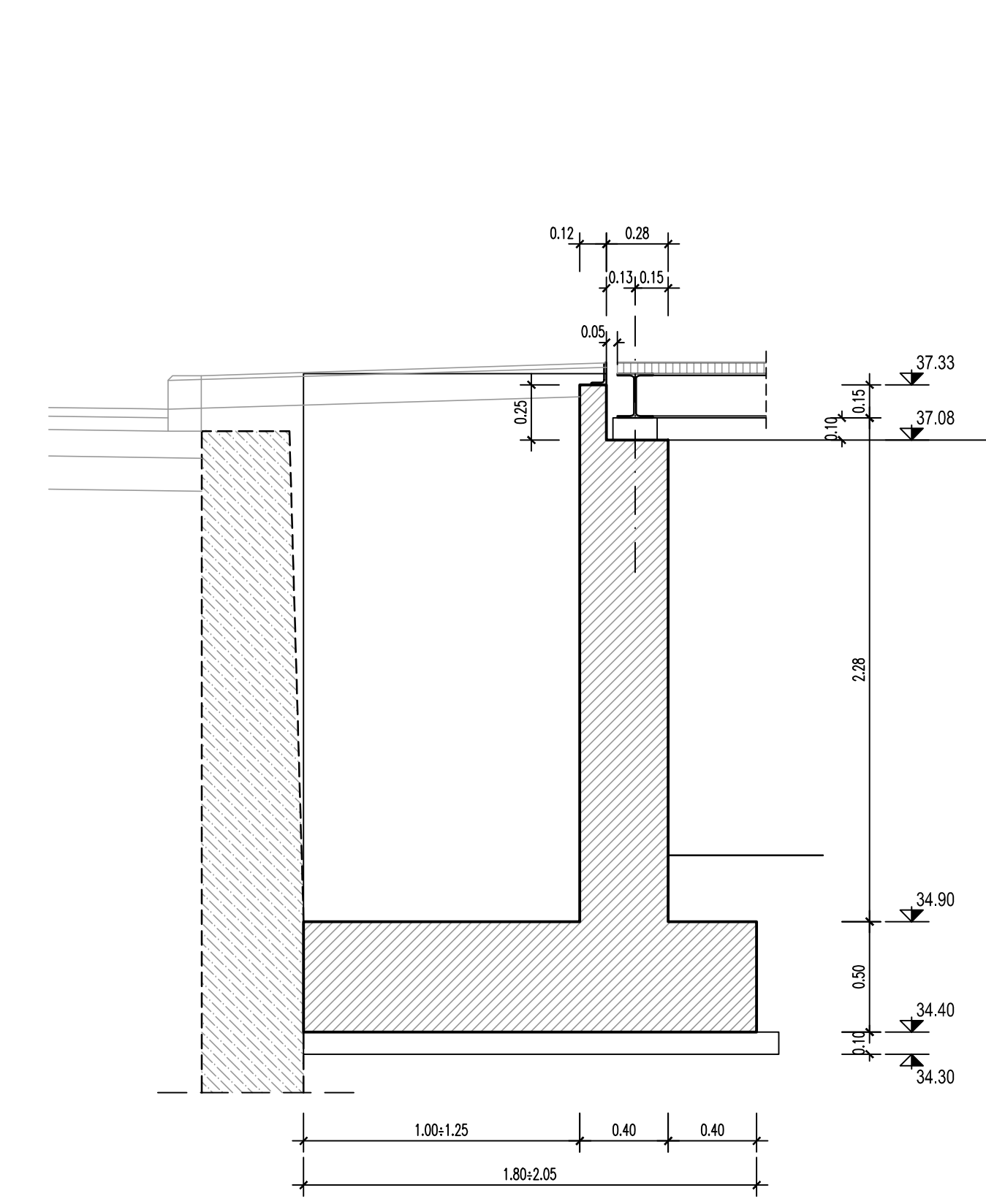
SEZIONE A-A

Scala 1:25



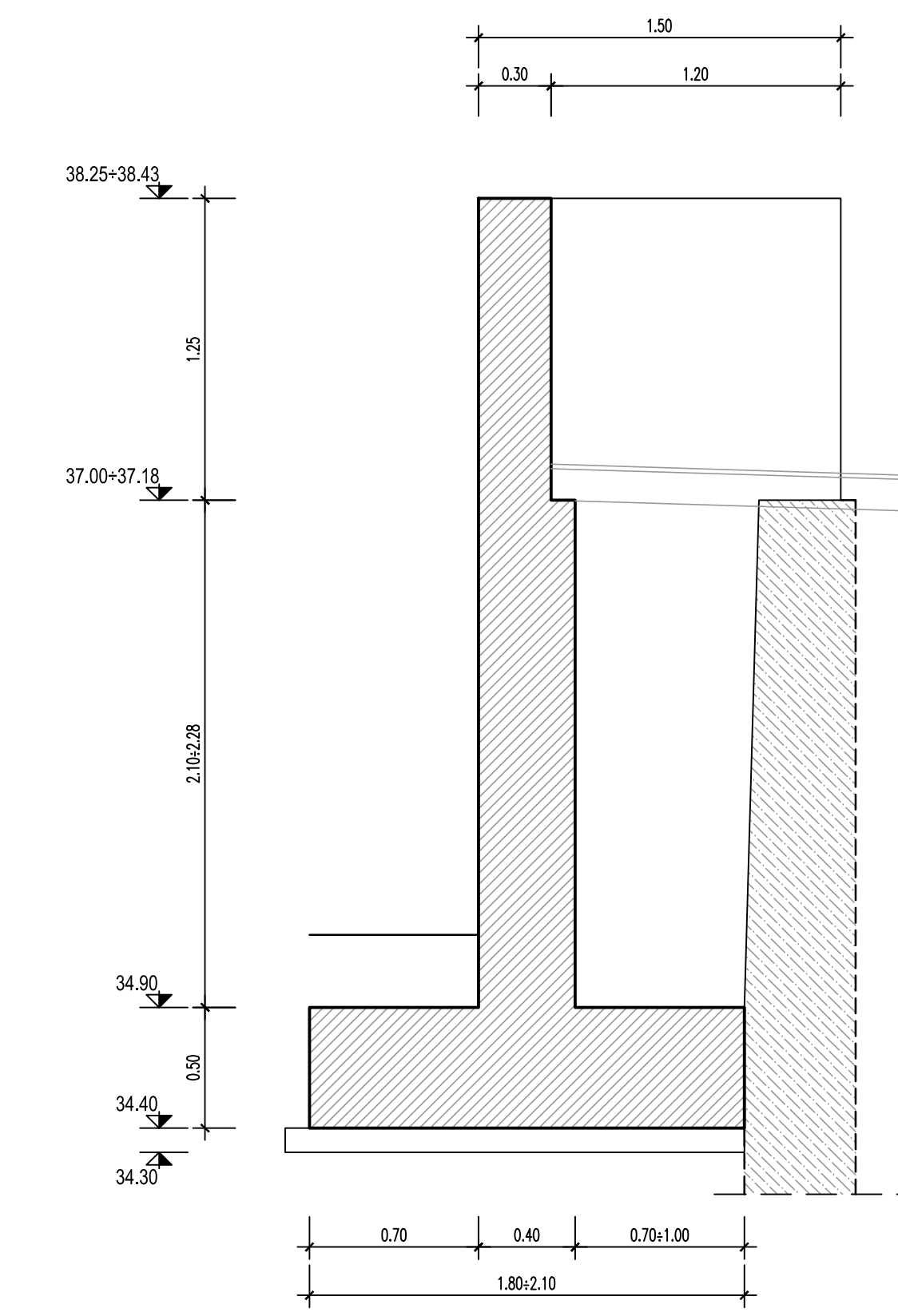
SEZIONE B-B

Scala 1:25



SEZIONE C-C

Scala 1:25



NOTE:

- Per la tabella materiali fare riferimento all'elaborato IG51-00-E-TT-0CD-00-001
- Prima dell'inizio delle attività, si provvederà ad eseguire appositi saggi esplorativi al fine di accertare quote e posizioni reali del muro spondale esistente, posto in sinistra orografica, sulla base delle informazioni ricavate tramite detti sondaggi, si provvederà - in accordo con la d.l. - a confermare o adeguare le quote di imposta delle fondazioni delle spalle della passerella pedonale previste in progetto.

COMMITTENTE:



ALTA SORVEGLIANZA:



GENERAL CONTRACTOR:



INFRASTRUTTURE FERROVIARIE STRATEGICHE DEFINITE DALLA LEGGE OBIETTIVO N.443/01

TRATTA A.V./A.C. TERZO VALICO DEI GIOVI
PROGETTO ESECUTIVO

ADEGUAMENTO VIA CHIARAVAGNA
TRATTA 3 - PASSERELLA PEDONALE - MURO
CARPENTERIA

GENERAL CONTRACTOR: Consorzio **Cociv** Ing. E. Pagan
DIRETTORE LAVORI:
SCALA:

COMMISSIONE: **IG51** LOTTO: **02** FASE: **E** ENTE: **CV** TIPO DOC: **BZ** OPERA/DISCIPLINA: **NV030X** PROG: **003** REV: **A**

Rev.	Descrizione emissione	Redatto	Data	Verificato	Data	Progettista	Data	IL PROGETTISTA
A00	Prima emissione	<i>[Signature]</i>	13/05/2016	<i>[Signature]</i>	13/05/2016	<i>[Signature]</i>	13/05/2016	Cociv Ing. E. Pagan Dir. Esecutivo Oliviero Pagan Rev. TO N. 02/18

n. Elab.

Nome: File: 101-102-C-C-101-010-02-001-000
COP: F5118000000000000000