PLANIMETRIA CHIARAVAGNA STATO DI PROGETTO - STRALCIO 3 - scala 1:500

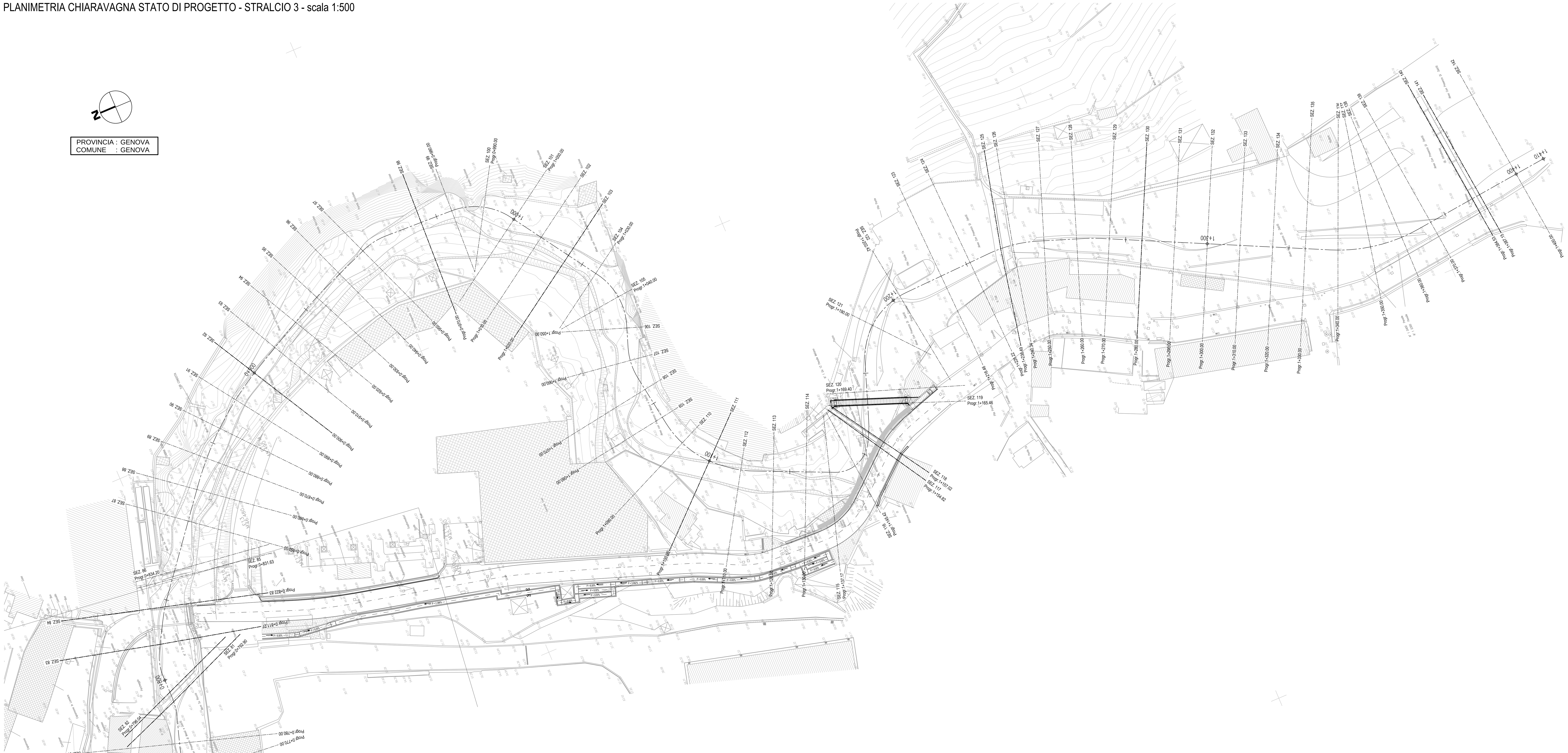

PIANTA CHIAVE - scala 1:2000

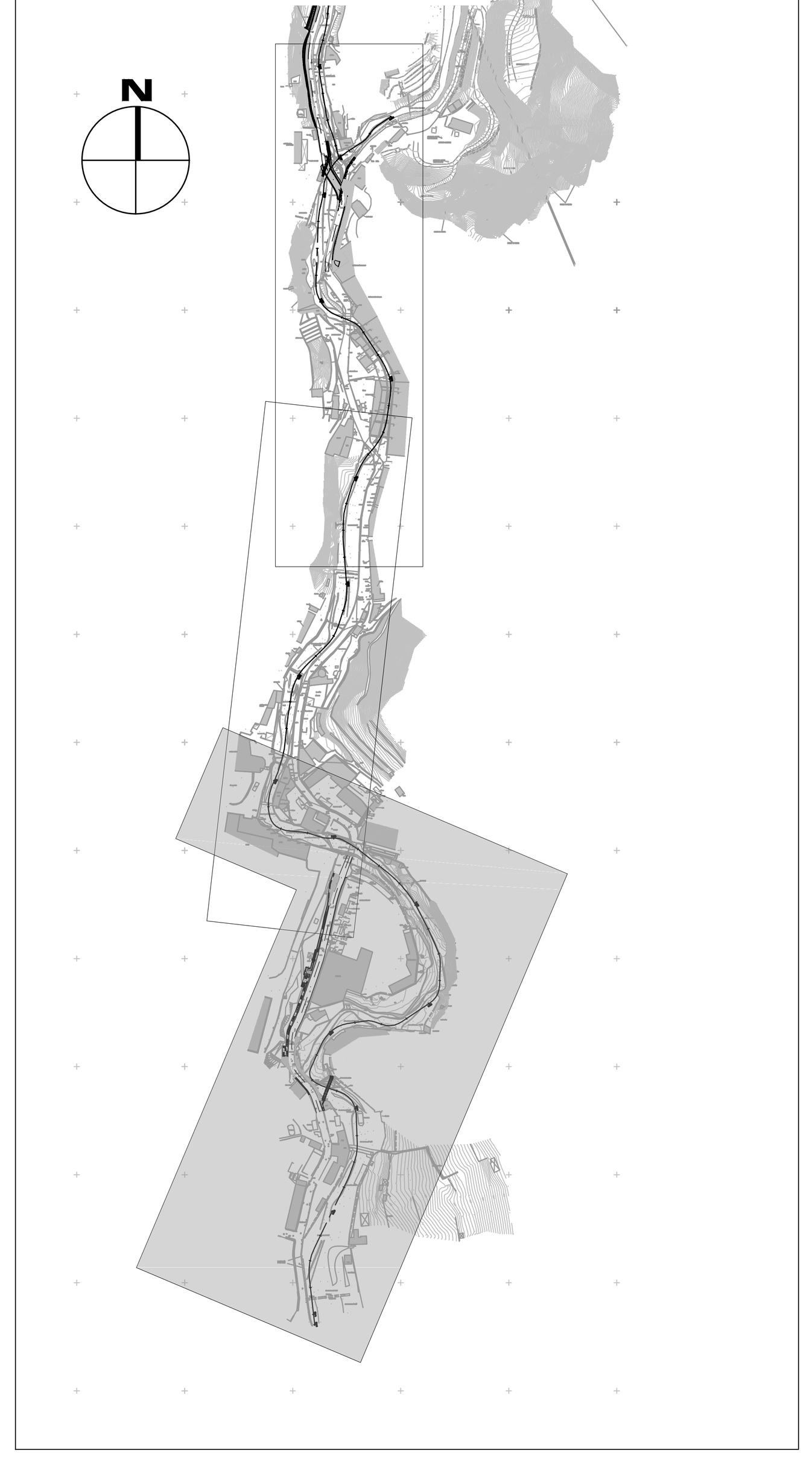

PROFILO LONGITUDINALE CHIARAVAGNA STATO DI FATTO

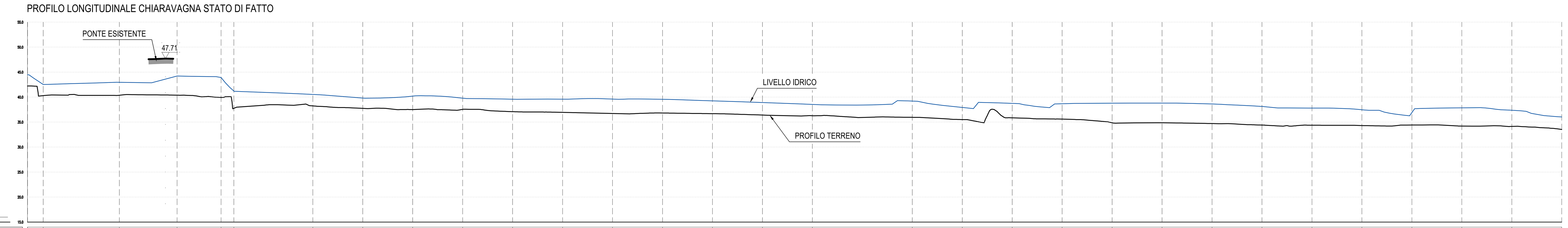

SEZIONI	QUOTE – TERRENO ESISTENTE	QUOTE – LIVELLO IDRICO TR200	DISTANZE – PARZIALI	DISTANZE – PROGRESSIVE
81	42.24	44.48	3.14	0+792.90
82	40.31	42.53	15.23	0+796.04
83	40.39	42.97	11.56	0+811.27
84	40.39	44.22	8.79	0+822.83
85	39.95	43.93	2.57	0+831.63
86	37.76	41.21	15.80	0+834.20
87	38.25	40.55	10.00	0+850.00
88	37.75	39.82	10.00	0+860.00
89	37.52	40.21	10.00	0+870.00
90	37.56	39.80	10.00	0+880.00
91	37.09	39.58	10.00	0+890.00
92	36.96	39.60	10.00	0+900.00
93	36.74	39.62	10.00	0+910.00
94	36.83	39.58	10.00	0+920.00
95	36.69	39.25	10.00	0+930.00
96	36.42	38.93	10.00	0+940.00
97	36.28	38.55	20.00	0+950.00
98	35.97	39.22	10.00	0+970.00
99	35.51	37.94	10.00	0+980.00
100	35.86	38.75	10.00	0+990.00
101	35.61	38.68	10.00	1+000.00
102	34.87	38.80	10.00	1+010.00
103	34.88	38.81	10.00	1+020.00
104	34.72	38.64	10.00	1+030.00
105	34.41	38.13	10.00	1+040.00
106	34.40	37.81	10.00	1+050.00
107	34.30	37.48	10.00	1+060.00
108	34.42	36.92	10.00	1+070.00
109	34.22	37.87	10.00	1+080.00
110	34.14	37.38	10.00	1+090.00
111	33.54	36.03		1+100.00

ETTOMETRICHE: 800, 900, 1000, 1100

PROFILO LONGITUDINALE CHIARAVAGNA STATO DI FATTO

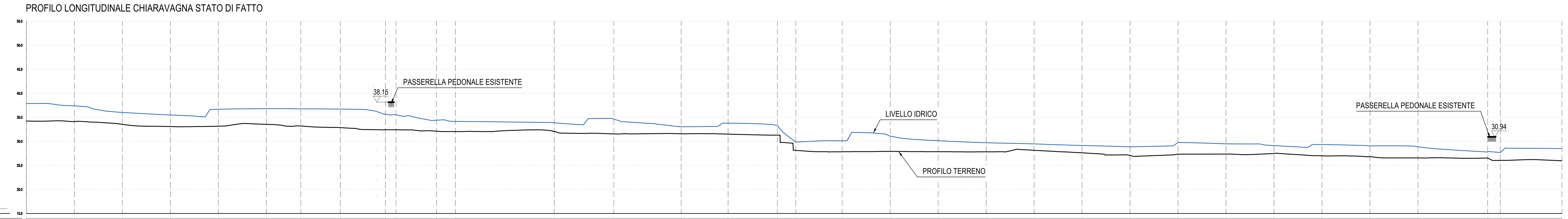

SEZIONI	QUOTE – TERRENO ESISTENTE	QUOTE – LIVELLO IDRICO TR200	DISTANZE – PARZIALI	DISTANZE – PROGRESSIVE
109	34.22	37.87	10.00	1+080.00
110	34.14	37.38	10.00	1+090.00
111	33.54	36.03	10.00	1+100.00
112	33.09	35.50	10.00	1+110.00
113	33.16	36.68	10.00	1+120.00
114	33.54	36.81	7.17	1+130.00
115	33.21	36.77	8.25	1+137.17
116	32.87	36.72	9.40	1+145.42
117	32.42	35.67	2.20	1+154.82
118	32.41	35.52	8.44	1+157.02
119	32.13	34.41	3.94	1+165.46
120	32.05	34.17	20.60	1+169.40
121	32.06	33.87	12.42	1+190.00
122	31.56	34.63	14.04	1+202.42
123	31.57	33.04	9.76	1+216.46
124	31.51	33.79	10.27	1+226.22
125	31.29	33.26	3.85	1+236.49
126	28.13	29.87	9.66	1+240.34
127	27.84	30.11	10.00	1+250.00
128	27.92	31.10	10.00	1+260.00
129	27.86	30.15	10.00	1+270.00
130	27.82	29.71	10.00	1+280.00
131	28.15	29.49	10.00	1+290.00
132	27.62	29.15	10.00	1+300.00
133	27.06	28.87	10.00	1+310.00
134	27.34	29.77	10.00	1+320.00
135	27.36	29.48	10.00	1+330.00
136	27.49	29.13	10.00	1+340.00
137	27.00	29.36	10.00	1+350.00
138	26.84	29.05	10.00	1+360.00
139	26.56	28.87	14.53	1+370.00
140	26.54	27.80	2.62	1+384.53
141	26.04	27.67	12.85	1+387.15
142	25.96	28.51		1+400.00

ETTOMETRICHE: 1100, 1200, 1300

COMMITTENTE: RFI RETE FERROVIARIA ITALIANA – GRUPPO FERROVIE DELLO STATO ITALIANE

ALTA SORVEGLIANZA: ITALFERR – GRUPPO FERROVIE DELLO STATO ITALIANE

GENERAL CONTRACTOR: COCIV – Consorzio Collegamenti Integrati Veloci

INFRASTRUTTURE FERROVIARIE STRATEGICHE DEFINITE DALLA LEGGE OBIETTIVO N.443/01

TRATTA A.V./A.C. TERZO VALICO DEI GIOVI
PROGETTO ESECUTIVO

ADEGUAMENTO VIA CHIARAVAGNA
TORRENTE CHIARAVAGNA - STATO DI PROGETTO
PLANIMETRIA E PROFILO LONGITUDINALE - TAV. 2

GENERAL CONTRACTOR	DIRETTORE LAVORI	SCALA:
Consorzio Cociv Ing. E. Pagani		1:500

COMMESSA	LOTTO	FASE	ENTE	TIPO DOC.	OPERA/DISCIPLINA	PROGR.	REV.
IG51	02	E	CV	L8	NV030X	004	A

PROGETTAZIONE

Rev.	Descrizione emissione	Redatto	Data	Verificato	Data	Progettista Integratore	Data	IL PROGETTISTA
A00	Prima emissione	ALPINA	13/05/2016	COCIV	13/05/2016	A. Mancarella	13/05/2016	COCIV Dott. Ing. Aldo Mancarella Ordine Ingegneri Prov. TO n. 6271 R

n. Elab.

Nome File: IG51-02-E-CV-L8-NV03-0X-004-A00

CUP: F81H92000000008

Scala di plot: 1: