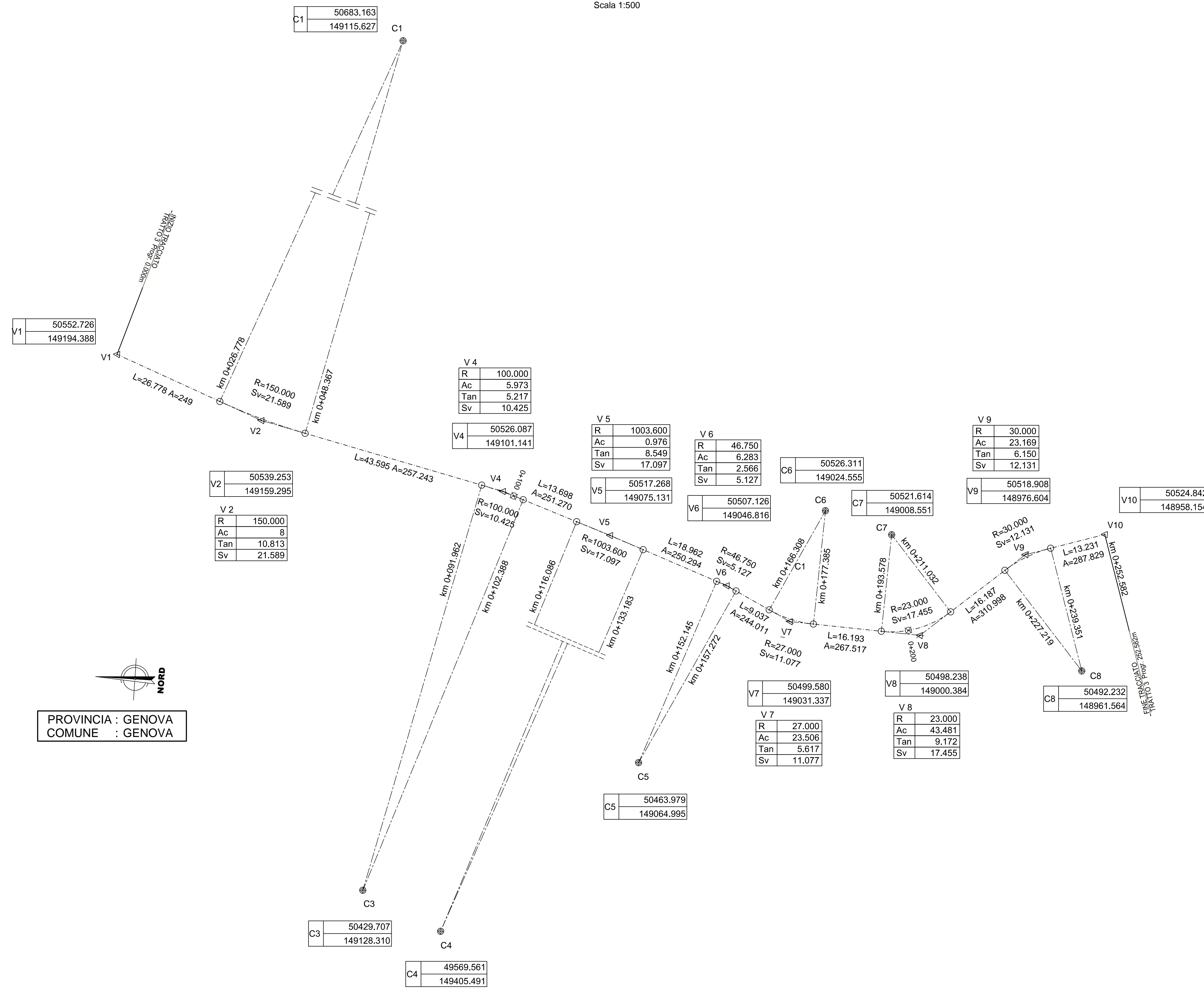
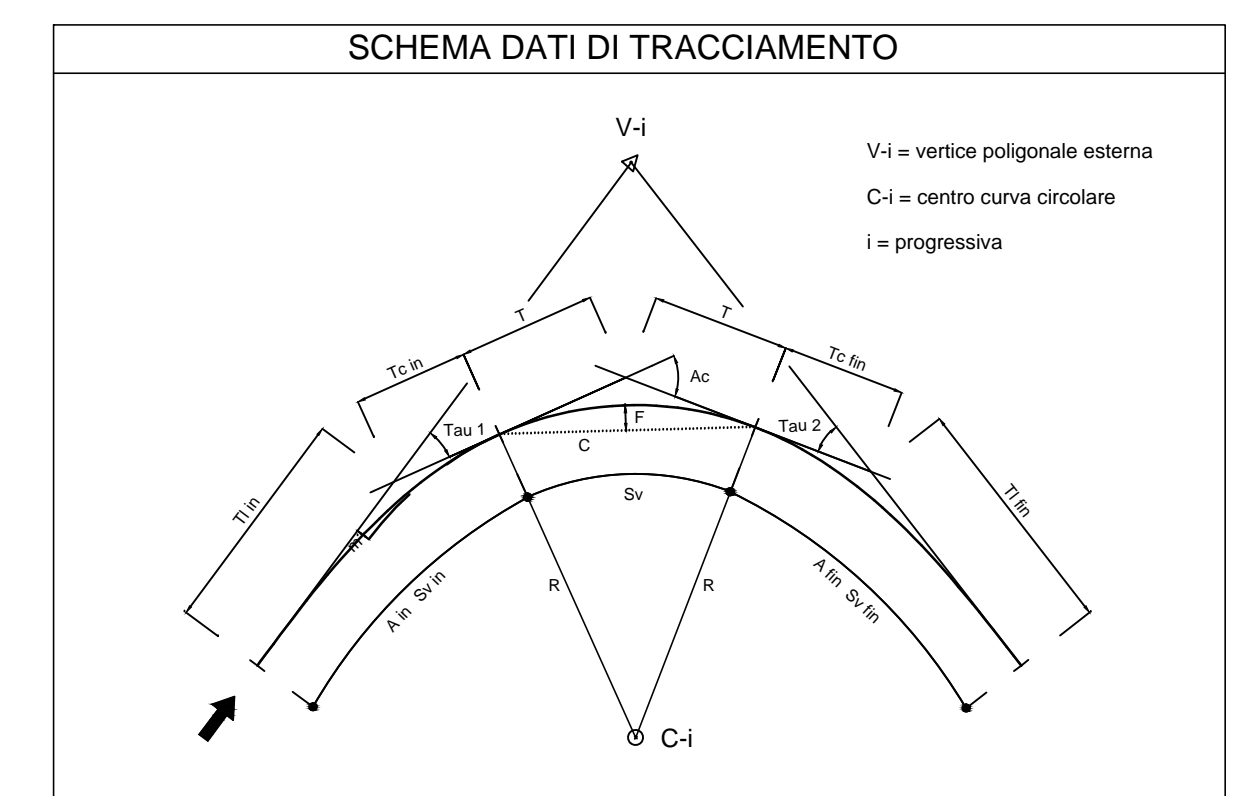


### PLANIMETRIA DI TRACCIAMENTO VIABILITA'

Scala 1:500

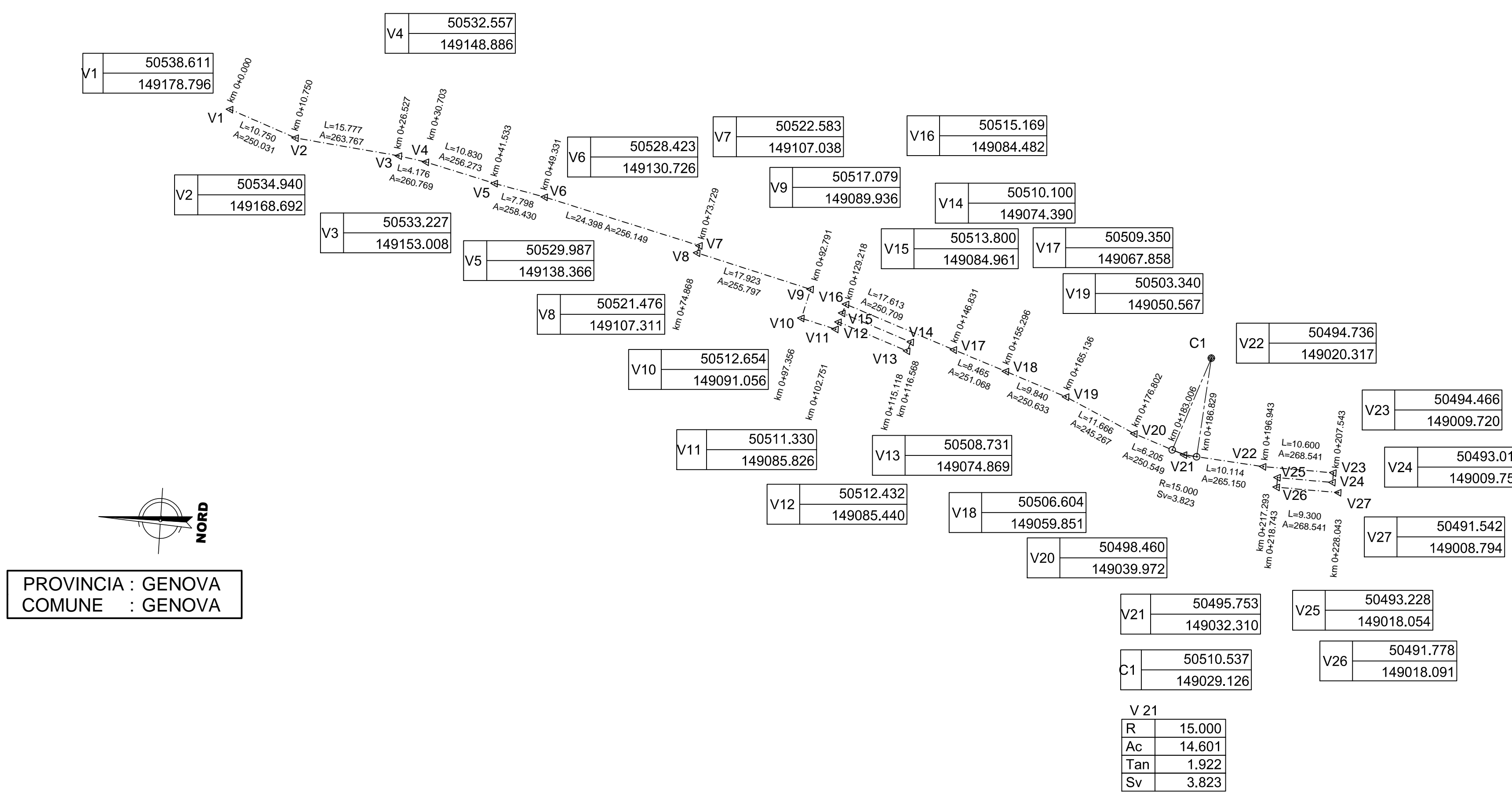


PROVINCIA : GENOVA  
COMUNE : GENOVA



### PLANIMETRIA DI TRACCIAMENTO PEDONALE

Scala 1:500



PROVINCIA : GENOVA  
COMUNE : GENOVA

COMMITTENTE:

ALTA SORVEGLIANZA:

GENERAL CONTRACTOR:

INFRASTRUTTURE FERROVIARIE STRATEGICHE DEFINITE DALLA LEGGE OBIETTIVO N.443/01

TRATTA A.V./A.C. TERZO VALICO DEI GIOVI  
PROGETTO ESECUTIVO

ADEGUAMENTO VIA CHIARAVAGNA  
TRATTA 3  
PLANIMETRIA DI TRACCIAMENTO

GENERAL CONTRACTOR: **COCV**  
Direttore Lavori: **COCV**

SCALA: 1:500

COMMESSA	LOTTO	FASE	ENTE	TIPO DOC.	OPERADISCIPLINA	PROGR.	REV.
I G 5 1	0 2	E	C V	P 8	N V 0 3 0 X	0 1 0	A

PROGETTAZIONE						
Rev.	Descrizione emissione	Redatto	Data	Verificato	Data	IL PROGETTISTA
A00	Prima emissione	<i>[Signature]</i>	13/05/2016	<i>[Signature]</i>	13/05/2016	<i>[Signature]</i>

Nome File: 1201-02-CV-FR-VIA-28-010-A00  
CUP: F5H5000000000