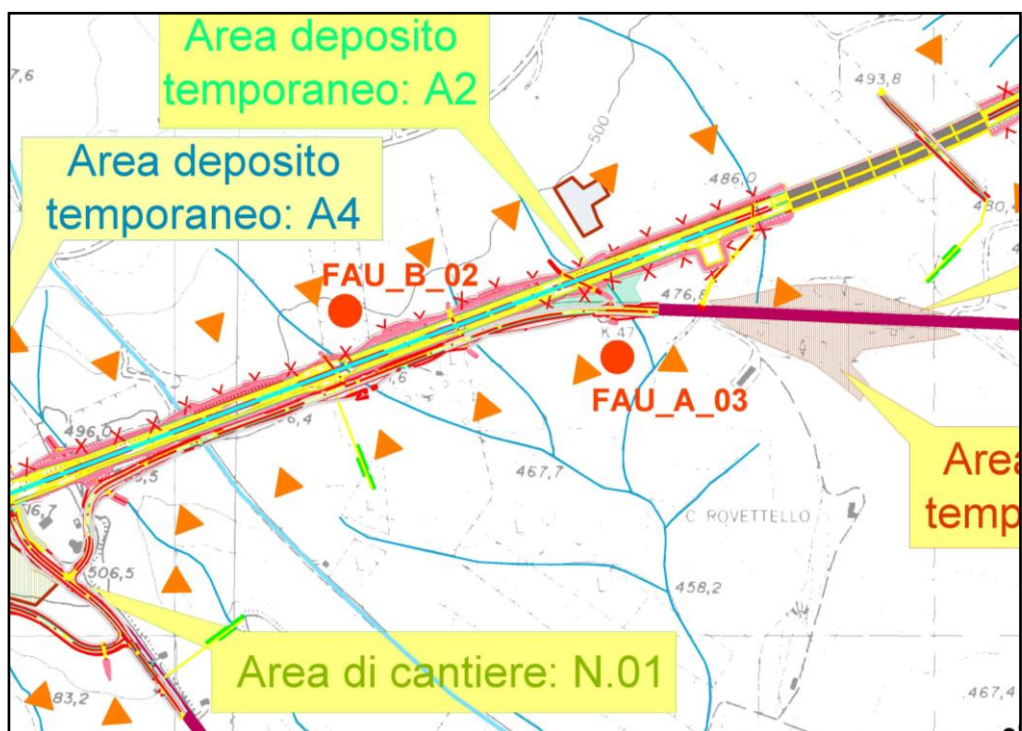


SCHEDA PUNTO DI MISURA FAU_A_03

<u>ANALISI POPOLAMENTO ORNITICO</u>	<u>1° CAMPAGNA</u>
COORDINATE DI RIFERIMENTO: N: 37.42380 – E: 13.92285	

Fase di monitoraggio: ANTE OPERAM	Codice misura: FAU_A_03
--	--------------------------------



Data	Ora inizio	Ora fine	Numero stazione
28-05-2011	07:10	07:30	FAU_A_03

Coordinate stazione (x;y)	Meteo	
N: 37.42380 – E: 13.92285	sereno	

MONITORAGGIO AMBIENTALE ANTE OPERAM - COMPONENTE FAUNA-

Specie	Numero entro 50 m	Oltre 50m	Totale
<i>Apus apus</i> (Rondone)	2	-	2
<i>Galerida cristata</i> (Cappellaccia)	-	3	3
<i>Cisticola juncidis</i> (Beccamoschino)	2	2	4
<i>Pica pica</i> (Gazza)	-	2	2
<i>Sturnus vulgaris</i> (Storno)	3	-	3
<i>Passer domesticus</i> (Passero comune)	-	1	1
<i>Miliaria calandra</i> (Strillozzo)	1	2	3

Note

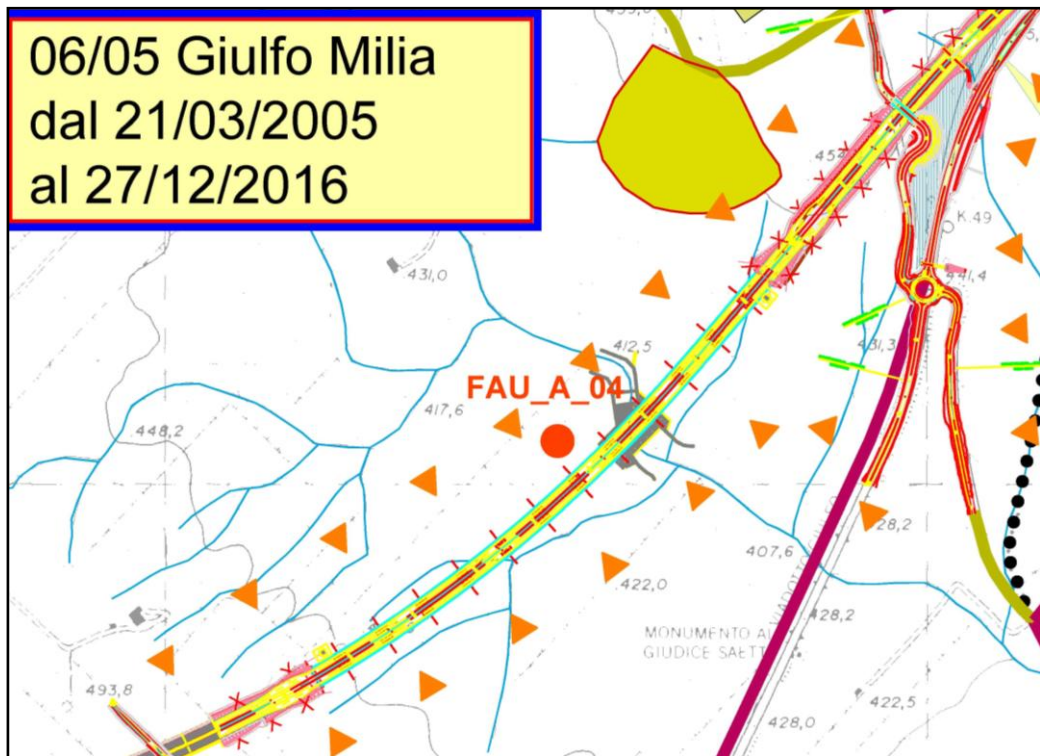
Disturbo acustico derivante dal traffico veicolare della vicina S.S. 640

SCHEDA PUNTO DI MISURA FAU_A_04

ANALISI POPOLAMENTO ORNITICO **1° CAMPAGNA**

COORDINATE DI RIFERIMENTO: N: 37.43264 – E: 13.93490

Fase di monitoraggio: ANTE OPERAM	Codice misura: FAU_A_04
--	--------------------------------



Data	Ora inizio	Ora fine	Numero stazione
28/05/11	07:00	07:07	FAU_A_04

Coordinate stazione (x;y)	Meteo	
N: 37.43264 – E: 13.93490	sereno	

MONITORAGGIO AMBIENTALE ANTE OPERAM - COMPONENTE FAUNA-

Specie	Numero entro 50 m	Oltre 50m	Totale
<i>Apus apus</i> (Rondone)	2	-	2
<i>Galerida cristata</i> (Cappellaccia)	2	2	4
<i>Cisticola juncidis</i> (Beccamoschino)	-	5	5
<i>Sturnus vulgaris</i> (Storno)	-	2	2
<i>Passer domesticus</i> (Passero comune)	4	-	4
<i>Miliaria calandra</i> (Strillozzo)	-	2	2

Note

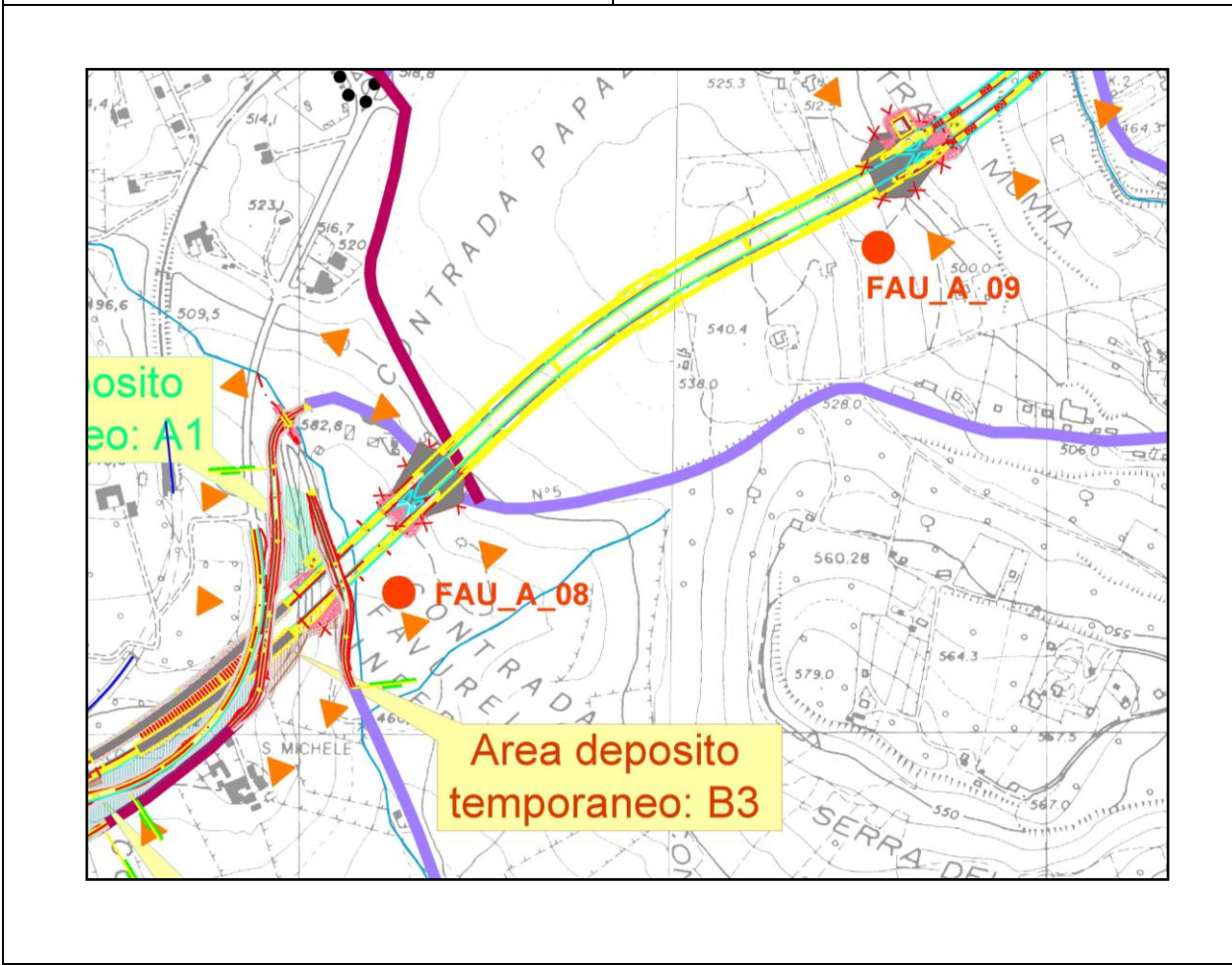
Disturbo acustico derivante dal traffico veicolare della vicina S.S. 640

SCHEDA PUNTO DI MISURA FAU_A_08

ANALISI POPOLAMENTO ORNITICO **1° CAMPAGNA**

COORDINATE DI RIFERIMENTO: N: 37.45677 – E: 13.99472

Fase di monitoraggio: ANTE OPERAM	Codice misura: FAU_A_08
--	--------------------------------



Data	Ora inizio	Ora fine	Numero stazione
28-05-2011	06:30	06:40	FAU_A_08

Coordinate stazione (x;y)	Meteo
N: 37.45677 – E: 13.99472	sereno

MONITORAGGIO AMBIENTALE ANTE OPERAM - COMPONENTE FAUNA-

Specie	Numero entro 50 m	Oltre 50m	Totale
<i>Columba palumbus</i> (Colombaccio)	1	-	1
<i>Streptopelia decaocto</i> (Tortora dal collare)	-	1	1
<i>Merops apiaster</i> (Gruccione)	-	2	2
<i>Turdus merula</i> (merlo)	1	1	2
<i>Cettia cetti</i> (Usignolo di fiume)	1	1	2
<i>Cisticola juncidis</i> (Beccamoschino)	-	3	3
<i>Sylvia atricapilla</i> (Capinera)	1	-	1
<i>Sylvia melanocephala</i> (Occhiocotto)	1	-	1
<i>Parus major</i> (Cinciallegra)	2	-	2
<i>Corvus cornix</i> (Cornacchia grigia)	5	-	5
<i>Pica pica</i> (Gazza)	-	2	2
<i>Passer domesticus</i> (Passero comune)	2	-	2
<i>Serinus serinus</i> (Verzellino)	3	-	3
<i>Miliaria calandra</i> (Strillozzo)	1	-	1

Note

Disturbo acustico derivante dal traffico veicolare della vicina S.S. 640