LEGENDA

- - - - Limire di foglio catastale

🟥 Nuovo elettrodotto 150 kV in progetto tratto in variante

🟦 Nuovo elettrodotto 150 kV in progetto tratto non in variante

25.00 — 50.00 — 25.00 ☒ ☒ Area potenzialmente impegnata (25 mt asse linea) sulla quale apporre il vincolo preordinato all'esproprio ai sensi del T.U. 327/01 e s.m.i.

(XY) Numero Piano

DOTT. ING. MALAFARINA LUIGI

REV.	DATA	DESCRIZIONE DELLA REVISIONE	ELABORATO	VERIFICATO			APPROVATO
01	30/11/2015	MODIFICA A SEGUITO PROCEDIMENTO ID_VIP:2811	INSE srl	S.Savino	M. D'Angiò	S. Madonna	A. Limone
00	10/04/2014	PRIMA EMISSIONE	M. Panico		M. D'Angiò		A. Limone

TIPOLOGIA DELL'ELABORATO	CODIFICA DELL'ELABORATO
	DE23122B1CFXP0002.C

Terna Rete Italia
TERNA GROUP

PROGETTO	TITOLO:
WBS:	ELETTRODOTTO 150 KV CP CORATO – CP BARI IND. 2 PLANIMETRIA ELENCO PROPRIETARI 2° TRONCO TRATTO C – DAL P.39 AL P.74
RICAVATO DAL DOC. TERNA	
CLASSIFICAZIONE DI SICUREZZA	"Sono possibili, in sede di progetto esecutivo, variazioni di posizione ed altezza dei sostegni"

NOME DEL FILE	SCALA CAD	FORMATO	SCALA	FOGLIO
Planimetria.dwg	1 UNITA'=2	310x4100	1:2000	3 / 3

Questo documento contiene informazioni di proprietà Terna S.p.A. e deve essere utilizzato esclusivamente dal destinatario in relazione alle finalità per le quali è stato ricevuto. E' vietata qualsiasi forma di riproduzione o di divulgazione senza l'esplicito consenso di Terna S.p.A.

This document contains information proprietary to Terna S.p.A. and it will have to be used exclusively for the purposes for which it has been furnished. Whichever shape of spreading or reproduction without the written permission of Terna S.p.A. is prohibit.

CERT. N. 9141. TERN
CSQ IQNet
UNI ENI ISO 9001

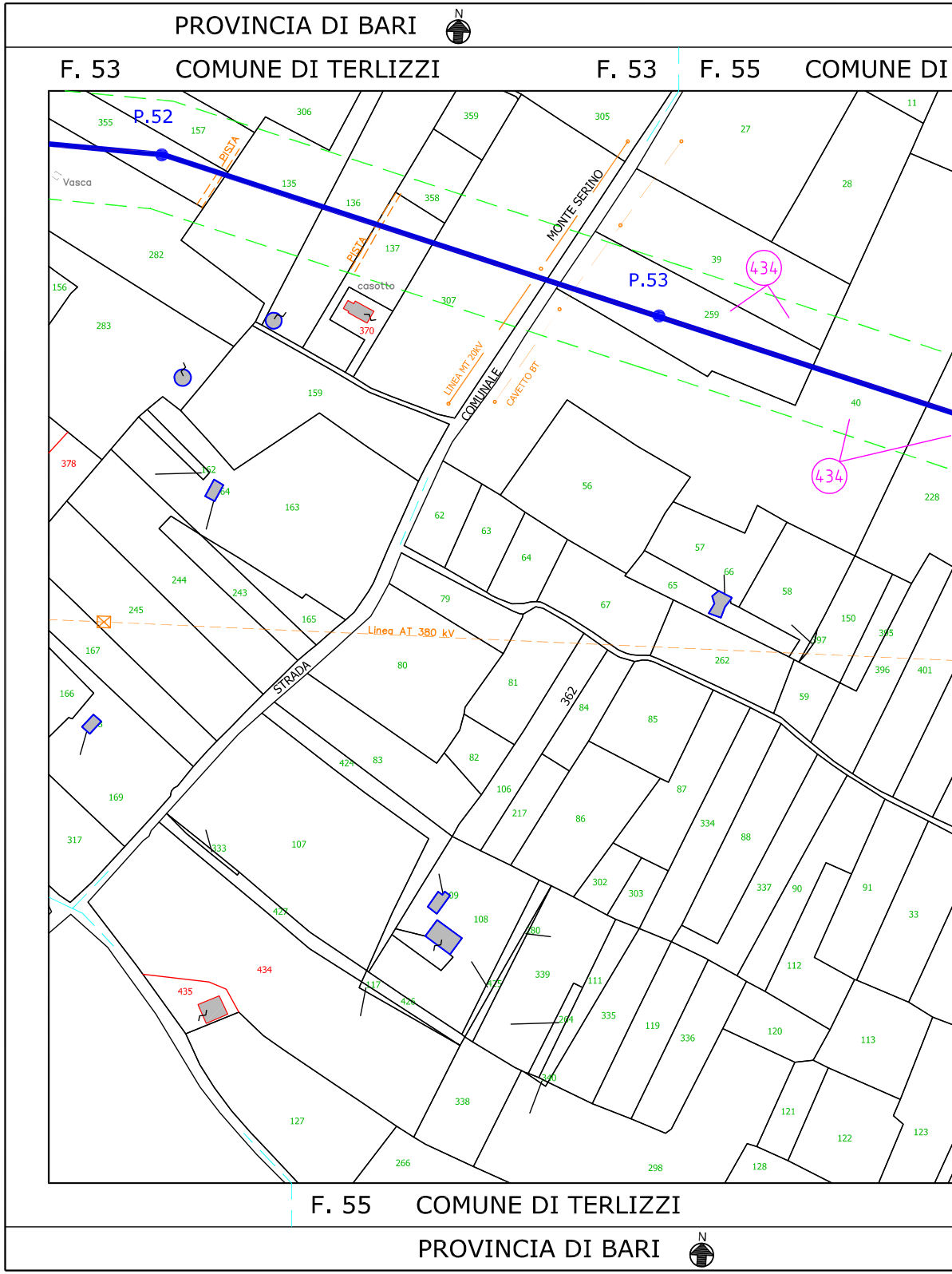
PROVINCIA DI BARI
N
F. 53 COMUNE DI TERLIZZI
F. 53
F. 55 COMUNE DI
P.52
P.53
Vasca
PISTA
casotto
MONTE SERINO
COMUNALE
LINEA MT 20kV
CAVETTO BT
STRADA
Linea AT 380 kV
434
362
355
157
306
359
305
27
11
135
136
358
28
282
137
39
259
156
283
307
370
40
159
378
56
228
62
63
64
152
64
163
67
57
66
58
244
243
65
150
395
245
165
79
97
396
401
167
80
81
262
59
166
84
85
424
83
82
87
106
217
86
334
88
169
317
333
107
302
303
337
90
91
33
99
108
427
60
112
117
426
339
111
434
425
435
264
335
119
336
120
113
80
338
121
122
123
127
266
298
128
F. 55 COMUNE DI TERLIZZI
PROVINCIA DI BARI
N

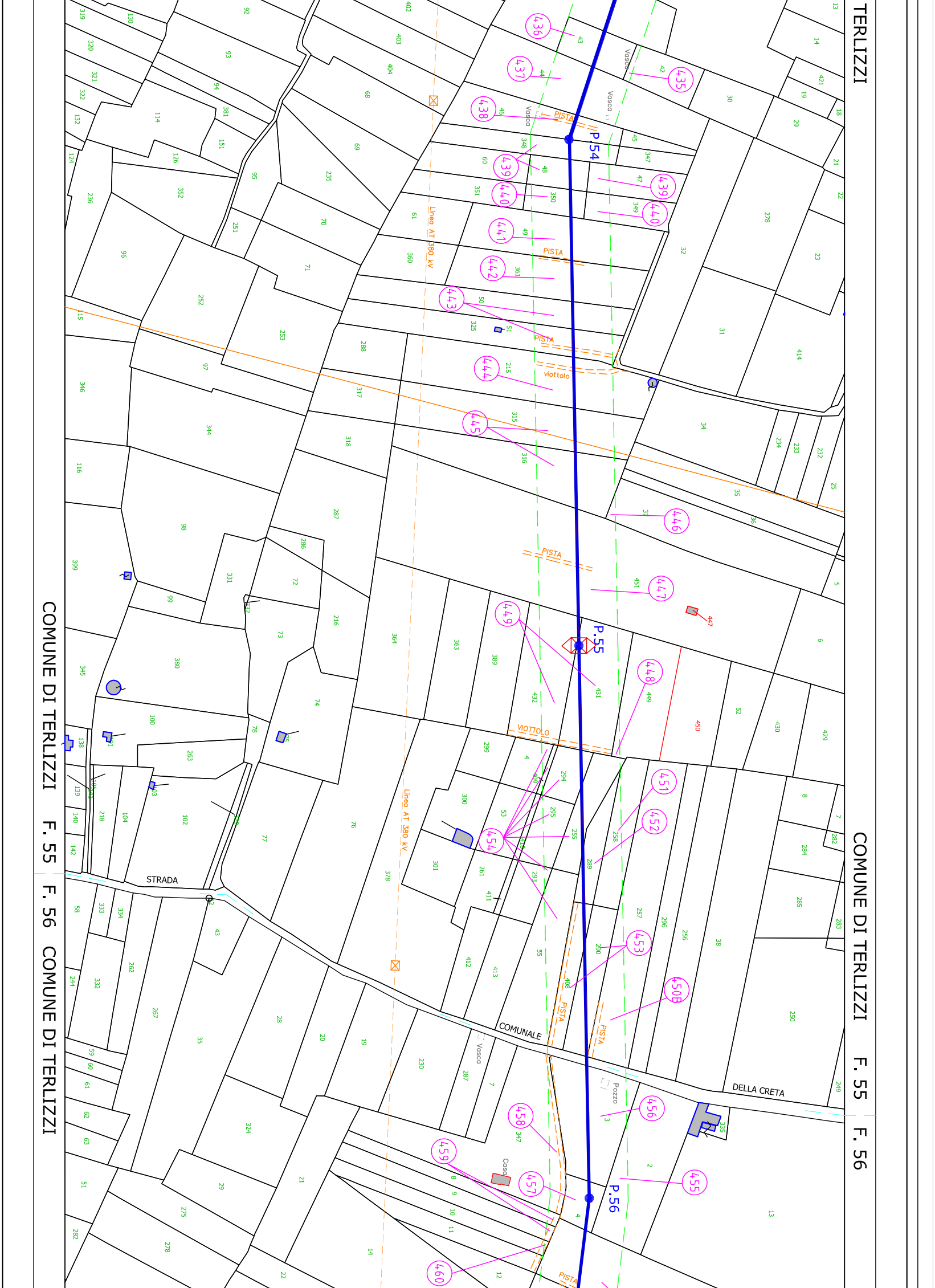
TERLIZZI
COMUNE DI TERLIZZI F. 55 F. 56 COMUNE DI TERLIZZI
COMUNE DI TERLIZZI F. 55 F. 56
P.54
P.55
P.56
Linea AT 380 kV
PISTA
viottolo
VIOTTOLO
STRADA
COMUNALE
DELLA CRETA
Vasca
Pozzo
Casa
435
436
437
438
439
440
441
442
443
444
445
446
447
448
449
450B
451
452
453
454
455
456
457
458
459
460

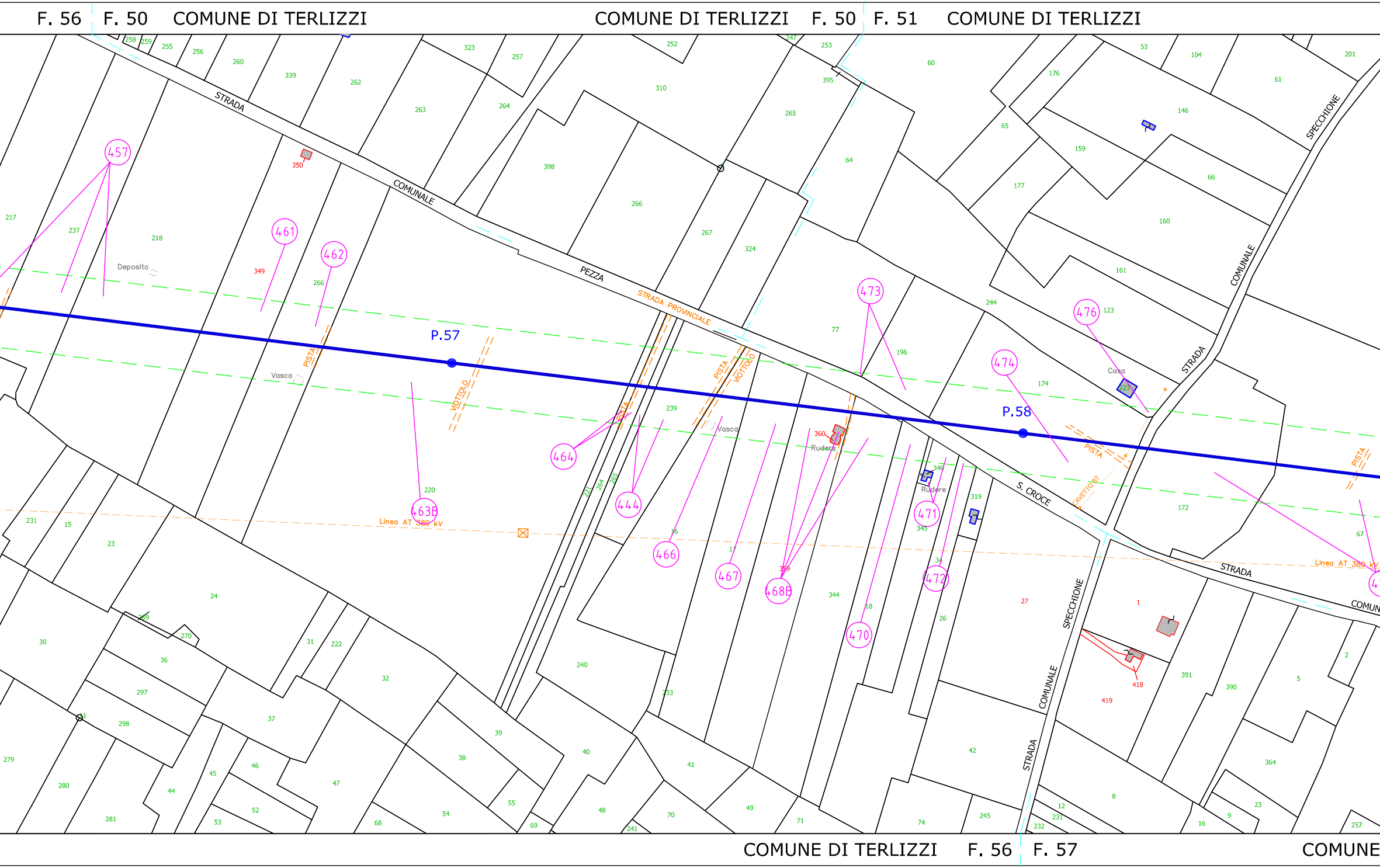
F. 56
F. 50
COMUNE DI TERLIZZI
COMUNE DI TERLIZZI
F. 50
F. 51
COMUNE DI TERLIZZI
COMUNE DI TERLIZZI
F. 56
F. 57
COMUNE
STRADA COMUNALE PEZZA
STRADA PROVINCIALE
S. CROCE
STRADA COMUNALE SPECCHIONE
STRADA COMUNALE SPECCHIONE
P.57
P.58
Linea AT 380 kV
Linea AT 380 kV
PISTA
PISTA
PISTA
PISTA
PISTA
VIOTTOLO
VIOTTOLO
CAVETTO BT
Deposito
Vasca
Vasca
Rudere
Rudere
Casa
457
461
462
463B
464
444
466
467
468B
470
471
472
473
474
476

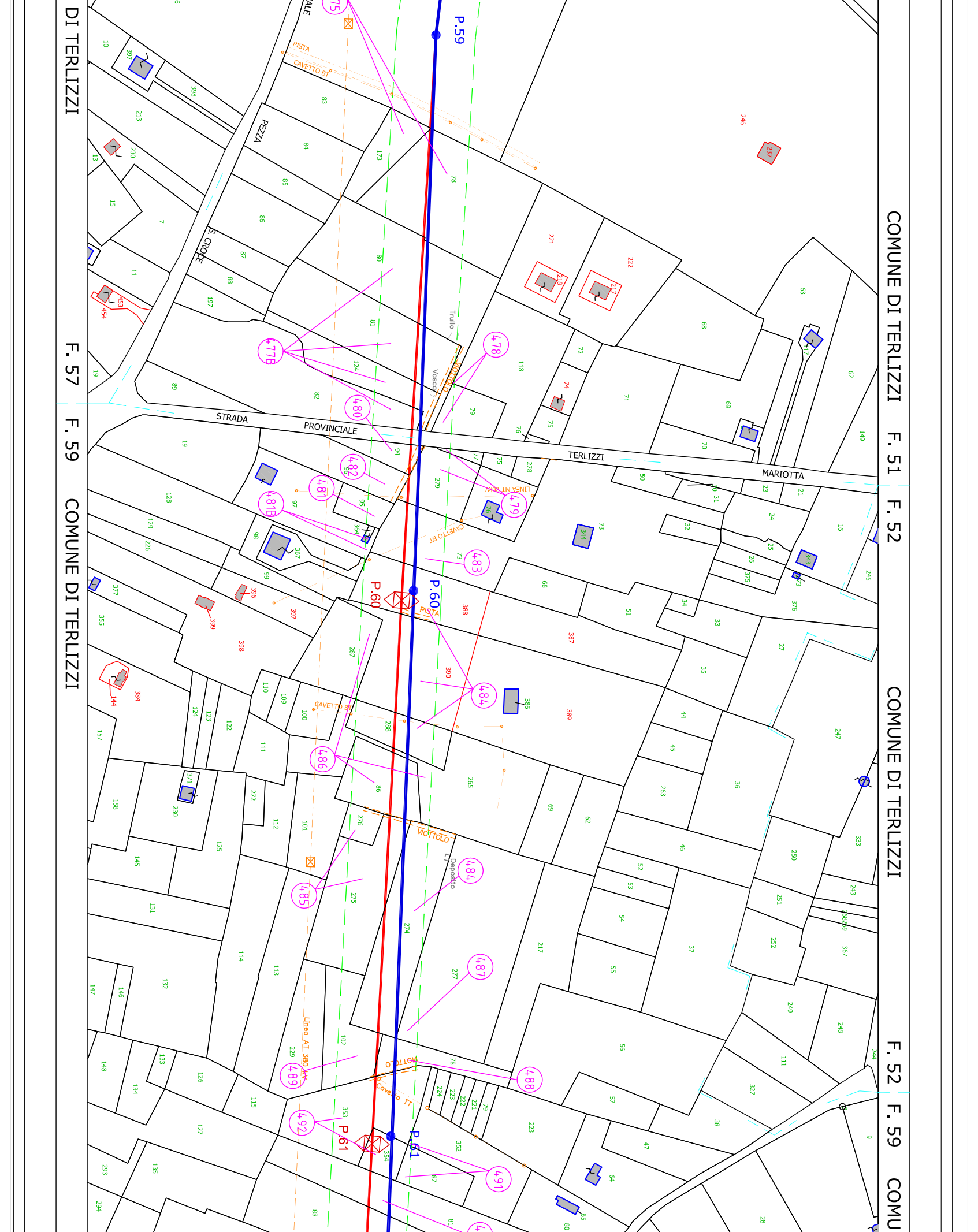
DI TERLIZZI
F. 57
F. 59
COMUNE DI TERLIZZI
COMUNE DI TERLIZZI
F. 51
F. 52
COMUNE DI TERLIZZI
F. 52
F. 59
STRADA PROVINCIALE
TERLIZZI
MARIOTTA
P.59
P.60
P.61
P.60
P.61
PISTA
CAVETTO BT
VIOTTOLO
LINEA MT 20kV
Linea AT 380 kV
Trullo
Vasca
Deposito
S. CROCE
PEZZA
477B
478
479
480
481
481B
482
483
484
484
485
486
487
488
489
491
492

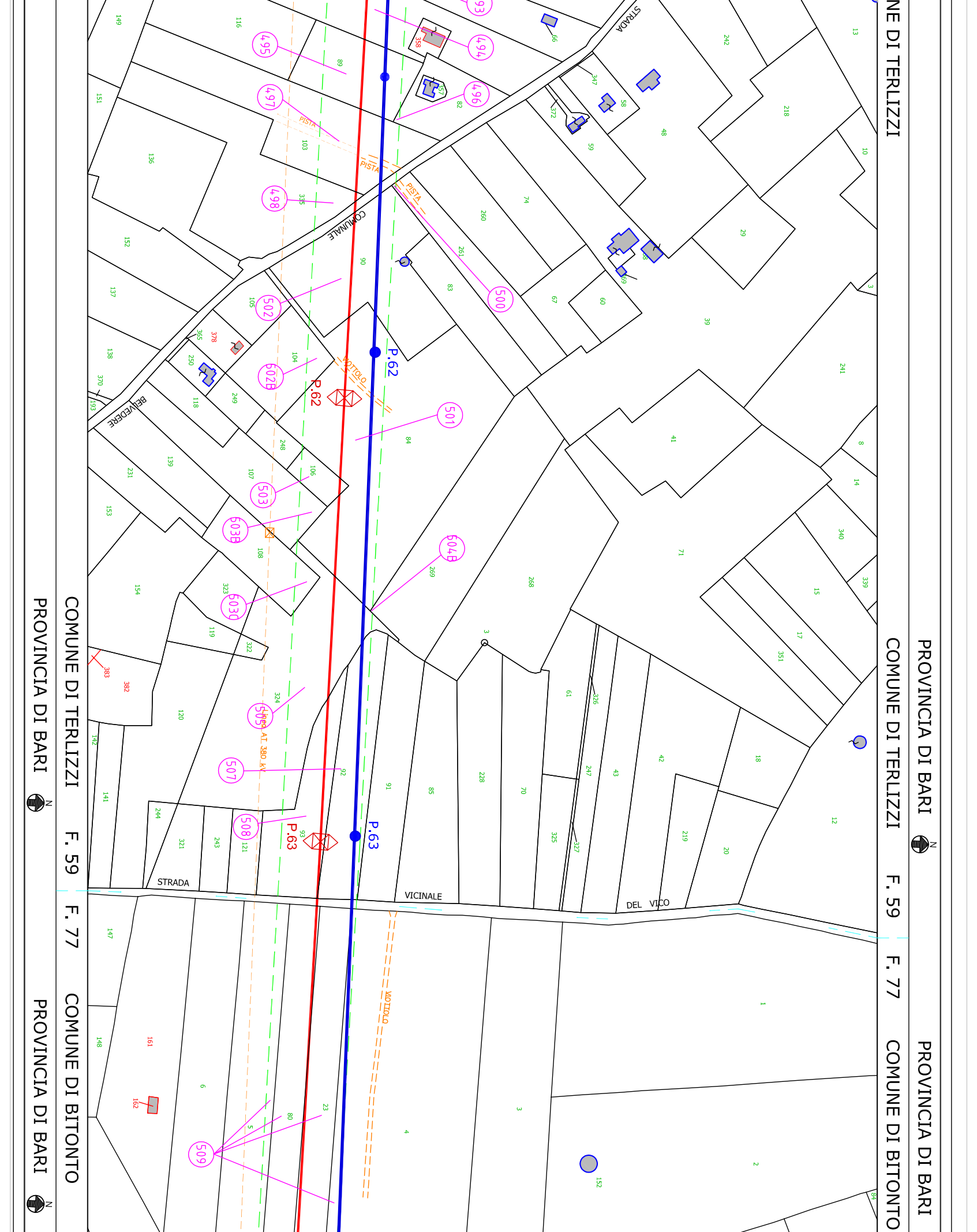
PROVINCIA DI BARI
COMUNE DI TERLIZZI
F. 59
F. 77
COMUNE DI BITONTO
PROVINCIA DI BARI
NE DI TERLIZZI
COMUNE DI TERLIZZI
F. 59
F. 77
COMUNE DI BITONTO
N
STRADA COMUNALE
BELVEDERE
STRADA VICINALE DEL VICO
PISTA
PISTA
PISTA
VIOTTOLO
VIOTTOLO
Linea AT 380 kV
P.62
P.62
P.63
P.63
493
494
495
496
497
498
500
501
502
502B
503
503B
503C
504B
505
507
508
509

COMUNE DI BITONTO F. 7

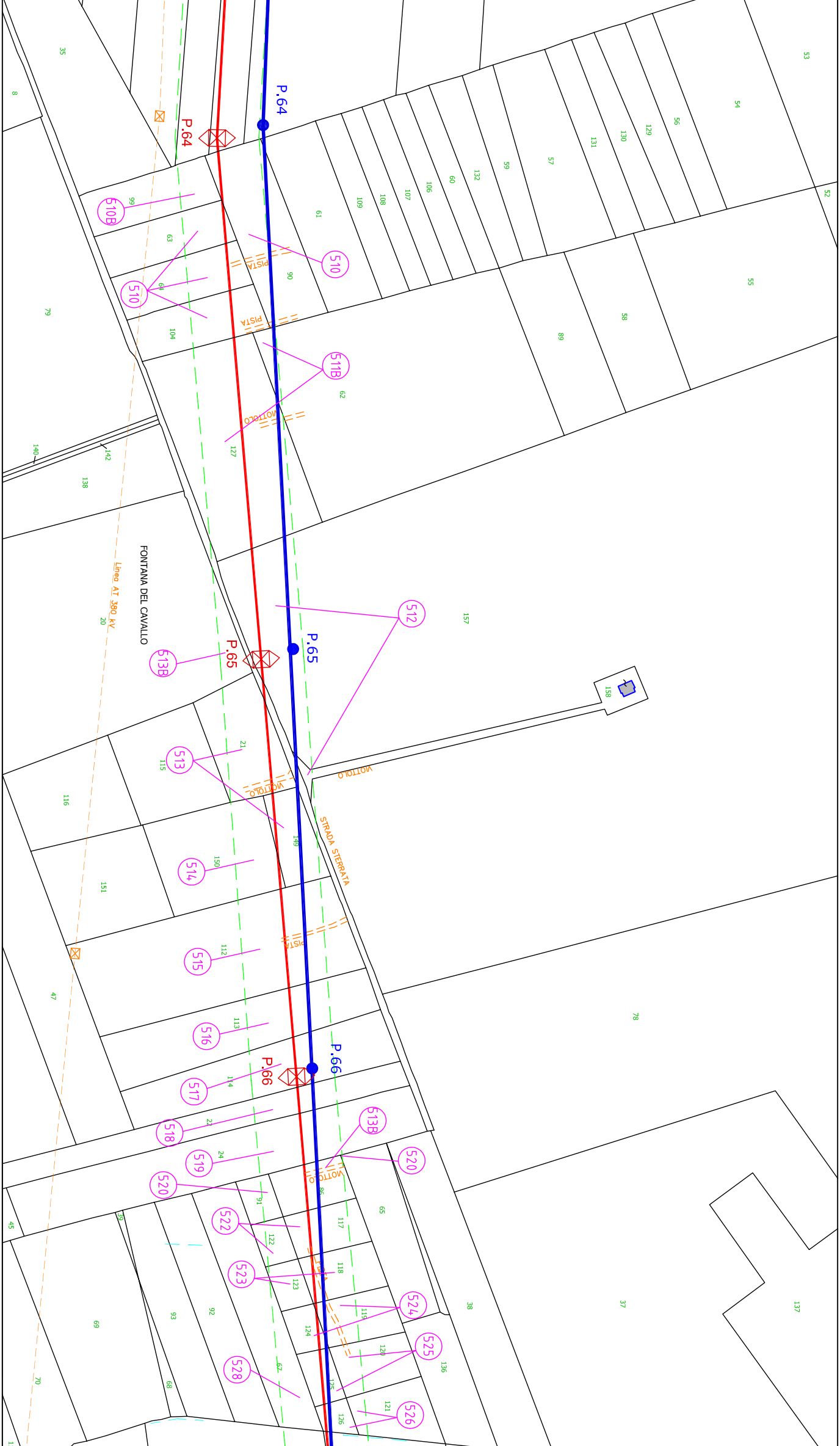
N
P.64
P.64
P.65
P.65
P.66
P.66
510B
510
510
511B
512
513B
513
514
515
516
517
518
513B
519
520
520
522
523
524
525
526
528
PISTA
PISTA
PISTA
VIOTTOLO
VIOTTOLO
VIOTTOLO
VIOTTOLO
STRADA STERRATA
FONTANA DEL CAVALLO
Linea AT 380 kV
35
8
79
99
63
64
104
61
90
109
108
107
106
60
132
59
57
131
130
129
56
54
53
52
55
58
89
62
127
140
142
138
157
158
20
21
115
116
149
150
151
112
47
78
113
114
22
24
91
86
65
117
122
118
123
119
124
120
125
121
126
136
38
37
137
45
39
93
92
69
67
68
70

COMUNE DI BITONTO F.

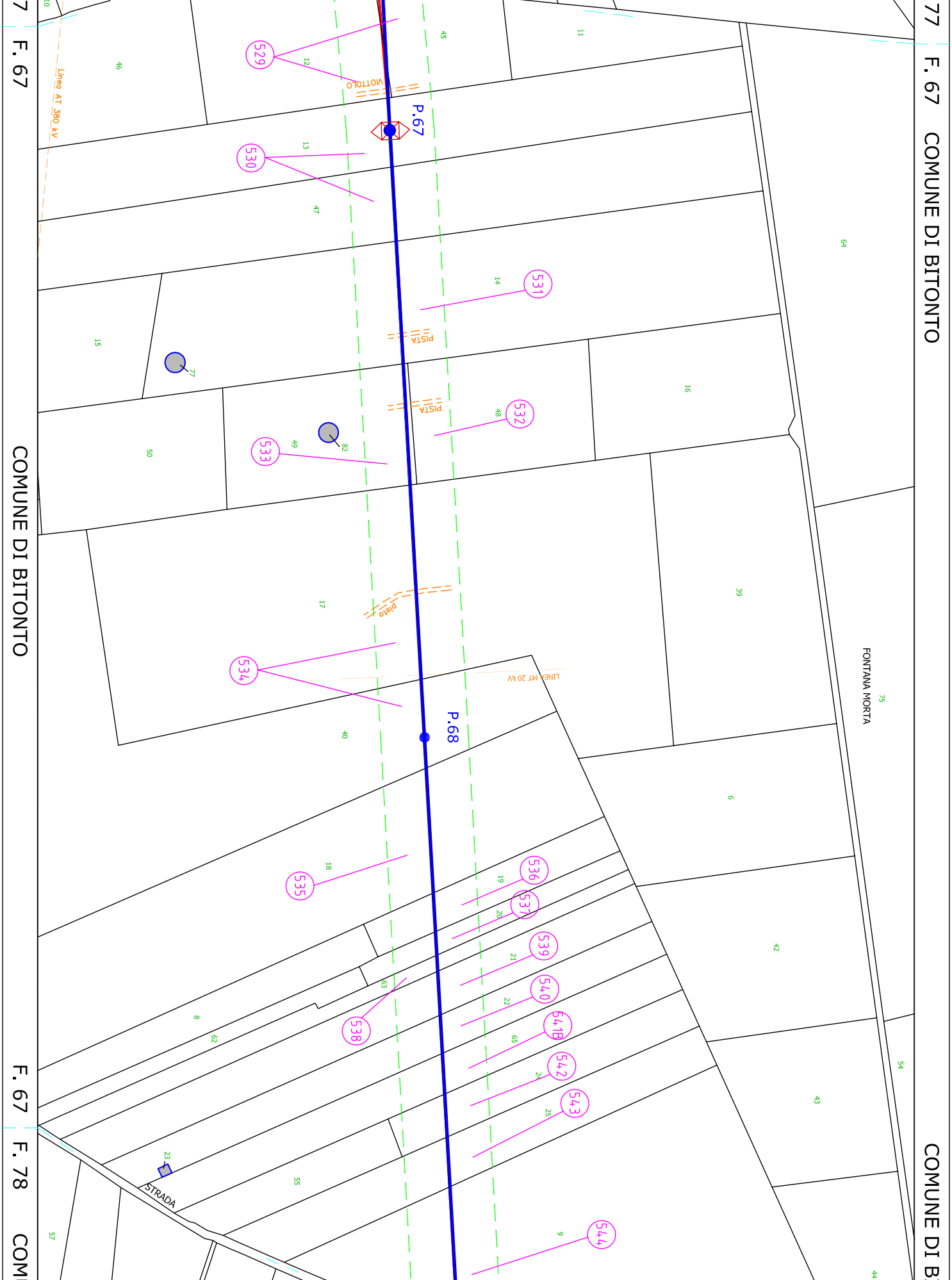

COMUNE DI BITONTO
F. 67
F. 78
COMUNE DI BITONTO
F. 67
COMUNE DI BITONTO
F. 67
P.67
P.68
Linea AT 380 kV
LINEA MT 20 kV
VIOTTOLO
PISTA
PISTA
Pista
STRADA
FONTANA MORTA
529
530
531
532
533
534
535
536
537
538
539
540
541B
542
543
544
45
11
46
12
13
47
64
14
15
77
16
48
82
49
50
17
39
75
40
6
18
19
20
21
63
22
8
62
65
24
25
23
55
57
9
54
43
42
44
10

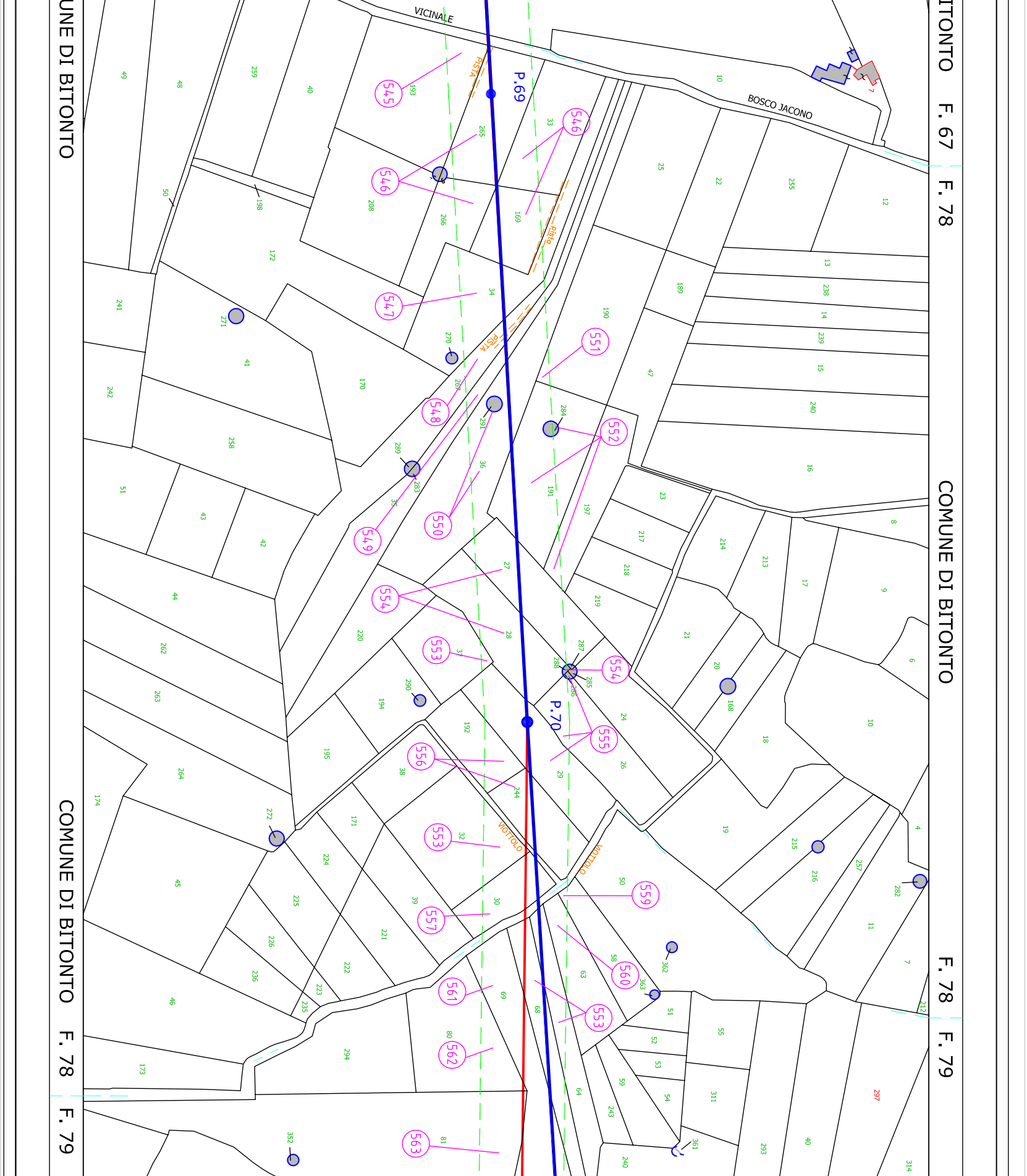
COMUNE DI BITONTO
F. 67
F. 78
F. 79
COMUNE DI BITONTO
F. 78
F. 79
VICINALE
BOSCO JACONO
PISTA
Pista
PISTA
VIOTTOLO
VIOTTOLO
P.69
P.70
545
546
546
547
548
549
550
551
552
553
553
553
554
554
555
556
557
559
560
561
562
563

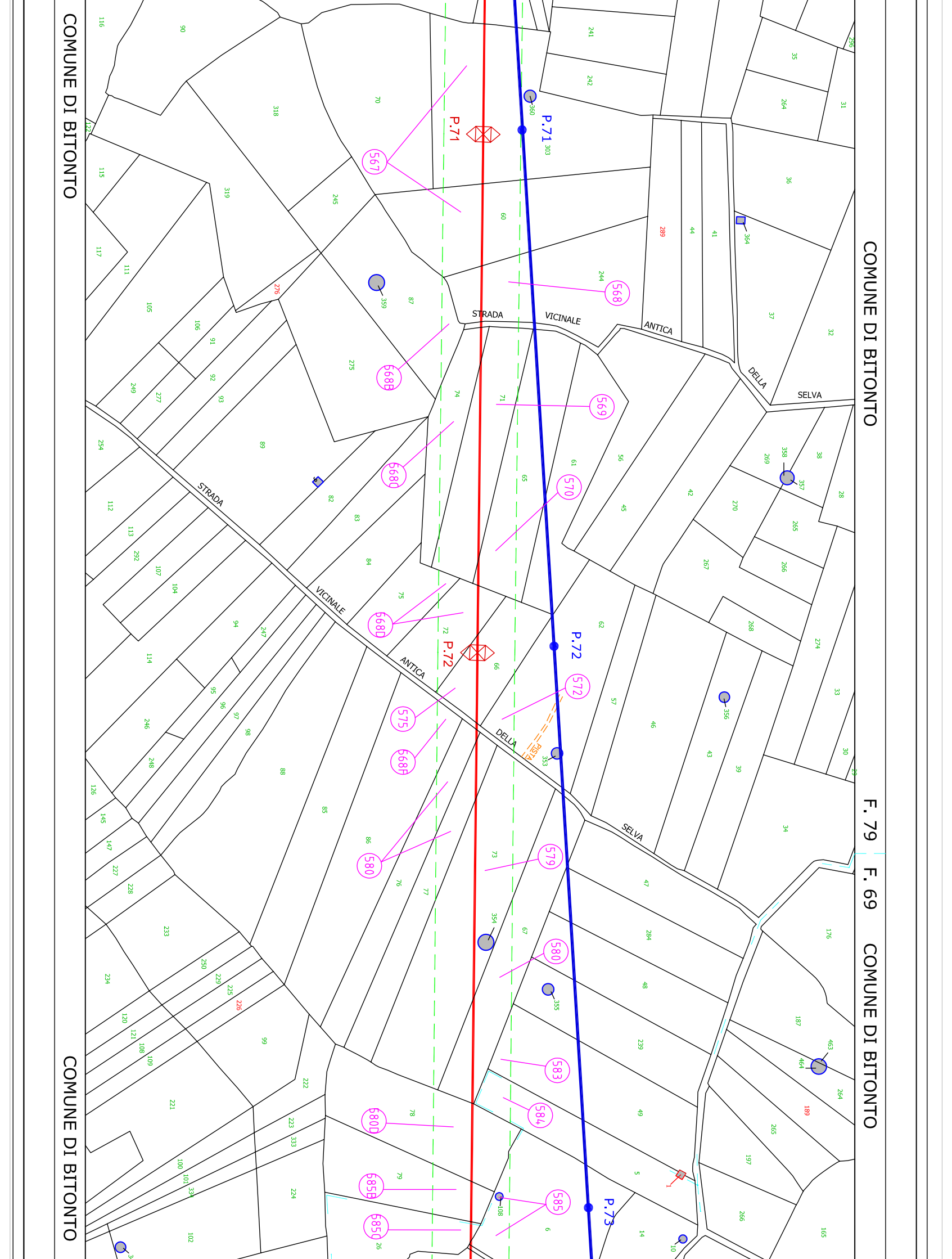
COMUNE DI BITONTO
COMUNE DI BITONTO
COMUNE DI BITONTO
COMUNE DI BITONTO
F. 79
F. 69
STRADA VICINALE ANTICA DELLA SELVA
STRADA VICINALE ANTICA DELLA SELVA
PISTA
P.71
P.72
P.71
P.72
P.73
567
568
568
569
568
570
568
572
575
568
579
580
580
583
584
580
585
585
585
360
303
359
364
358
357
356
353
354
355
108
463
464
189
289
276
226

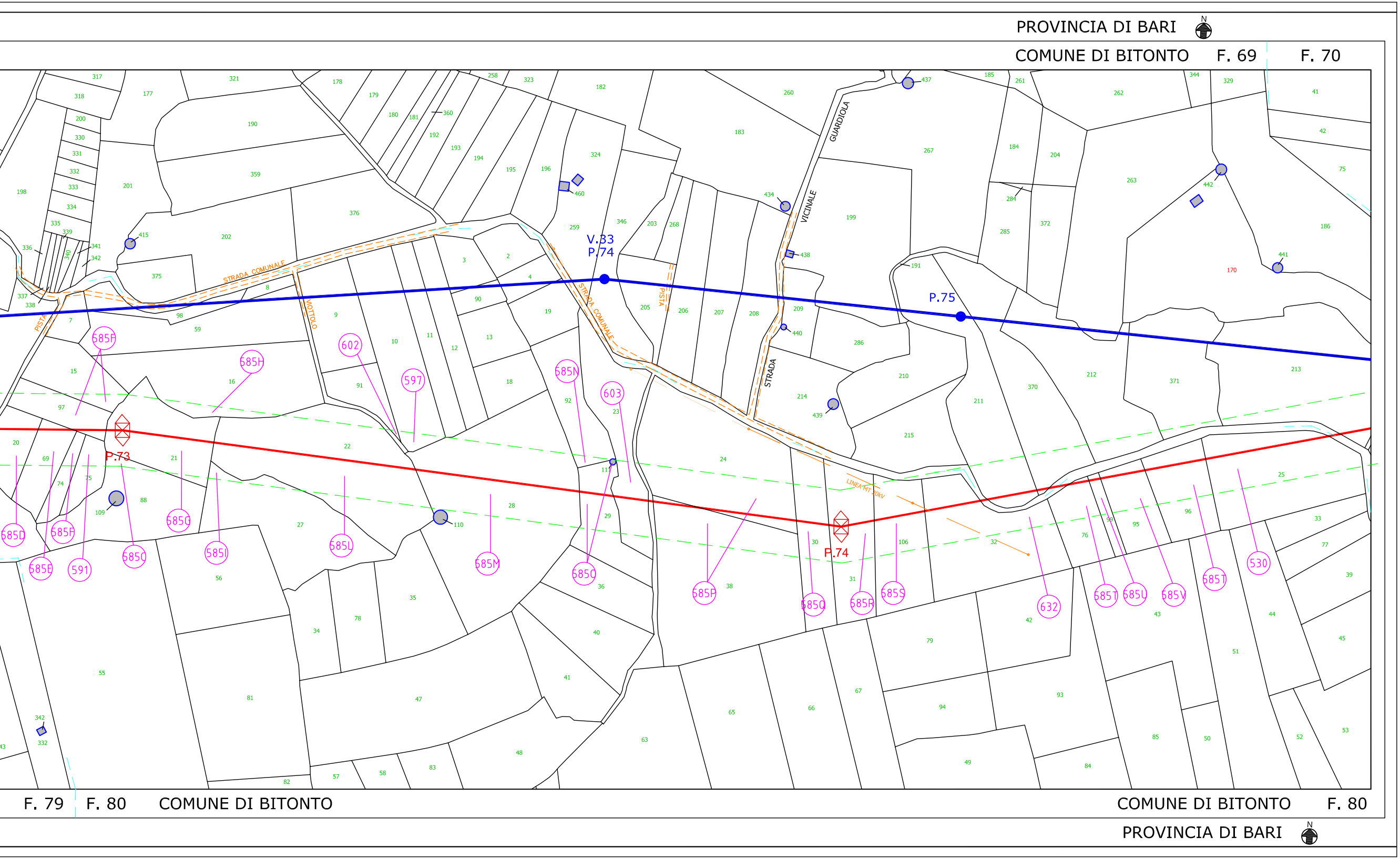
PROVINCIA DI BARI
COMUNE DI BITONTO
F. 69
F. 70
F. 79
F. 80
COMUNE DI BITONTO
COMUNE DI BITONTO
F. 80
PROVINCIA DI BARI
N
N
V.33
P.74
P.75
P.73
P.74
STRADA COMUNALE
STRADA COMUNALE
VIOTTOLO
PISTA
PISTA
STRADA
VICINALE
GUARDIOLA
LINEA MT 20kV
585D
585E
585F
585F
591
585O
585G
585I
585H
602
597
585L
585M
585N
603
585O
585P
585Q
585R
585S
632
585T
585U
585V
585T
530
170