LEGENDA

– – – –	Limire di foglio catastale
🟥	**Nuovo elettrodotto 150 kV In progetto** tratto in variante
🟦	**Nuovo elettrodotto 150 kV In progetto** tratto non in variante
P.x	Fascia di rispetto definita in conformità alla metodologia di calcolo emanata dal decreto del Ministero dell'Ambiente e della Tutela del Territorio e del Mare del 29.05.08 pubblicato sulla G.U. n, 156 del 05.07.08 nel supplemento ordinario della G.U. n° 160.

DOTT. ING. MALAFARINA LUIGI

REV.	DATA	DESCRIZIONE DELLA REVISIONE	ELABORATO		VERIFICATO		APPROVATO
01	30/11/2015	MODIFICA A SEGUITO PROCEDIMENTO ID_VIP:2811	INSE srl	S.Savino	M. D'Angiò	S. Madonna	A. Limone
00	10/04/2014	PRIMA EMISSIONE	M. Panico		M. D'Angiò		A. Limone

TIPOLOGIA DELL'ELABORATO	CODIFICA DELL'ELABORATO
	DE23122B1CFXP0005.C

Terna Rete Italia
TERNA GROUP

PROGETTO	TITOLO:
WBS:	ELETTRODOTTO 150 KV CP CORATO – CP BARI IND. 2 PLANIMETRIA CON FASCIA DPA 2° TRONCO TRATTO C – DAL P.39 AL P.74
RICAVATO DAL DOC. TERNA	
CLASSIFICAZIONE DI SICUREZZA	"Sono possibili, in sede di progetto esecutivo, variazioni di posizione ed altezza dei sostegni"

NOME DEL FILE	SCALA CAD	FORMATO	SCALA	FOGLIO
Planimetria.dwg	1 UNITA'=2	310x4100	1:2000	3 / 3

Questo documento contiene informazioni di proprietà Terna S.p.A. e deve essere utilizzato esclusivamente dal destinatario in relazione alle finalità per le quali è stato ricevuto. E' vietata qualsiasi forma di riproduzione o di divulgazione senza l'esplicito consenso di Terna S.p.A.

This document contains information proprietary to Terna S.p.A. and it will have to be used exclusively for the purposes for which it has been furnished. Whichever shape of spreading or reproduction without the written permission of Terna S.p.A. is prohibit.

CERT. N. 9141. TERN
UNI ENI ISO 9001

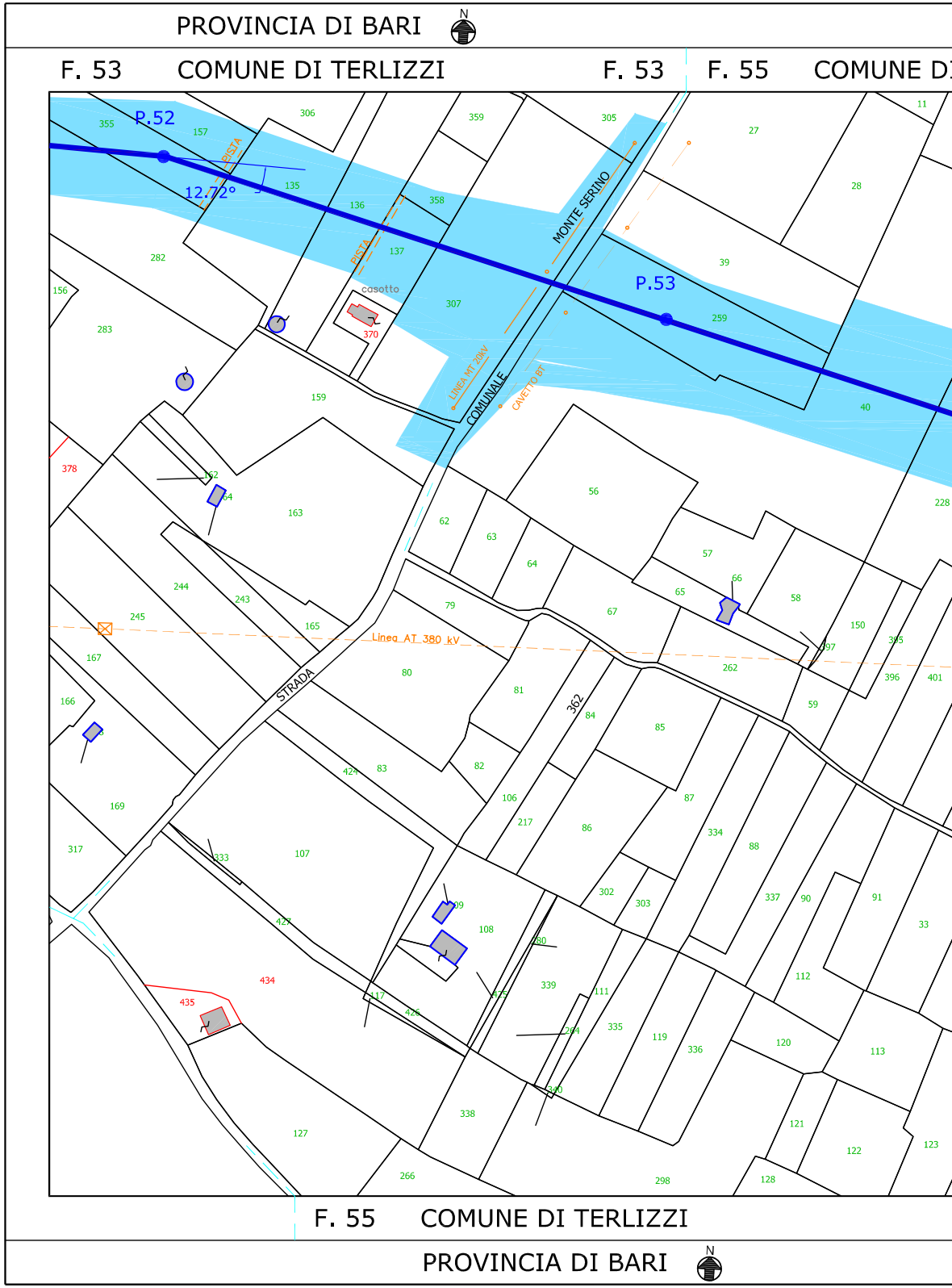
PROVINCIA DI BARI
F. 53 COMUNE DI TERLIZZI
F. 53
F. 55 COMUNE D
P.52
12.72°
PISTA
casotto
P.53
MONTE SERINO
COMUNALE
LINEA MT 20kV
CAVETTO BT
Linea AT 380 kV
STRADA
362
F. 55 COMUNE DI TERLIZZI
PROVINCIA DI BARI
N

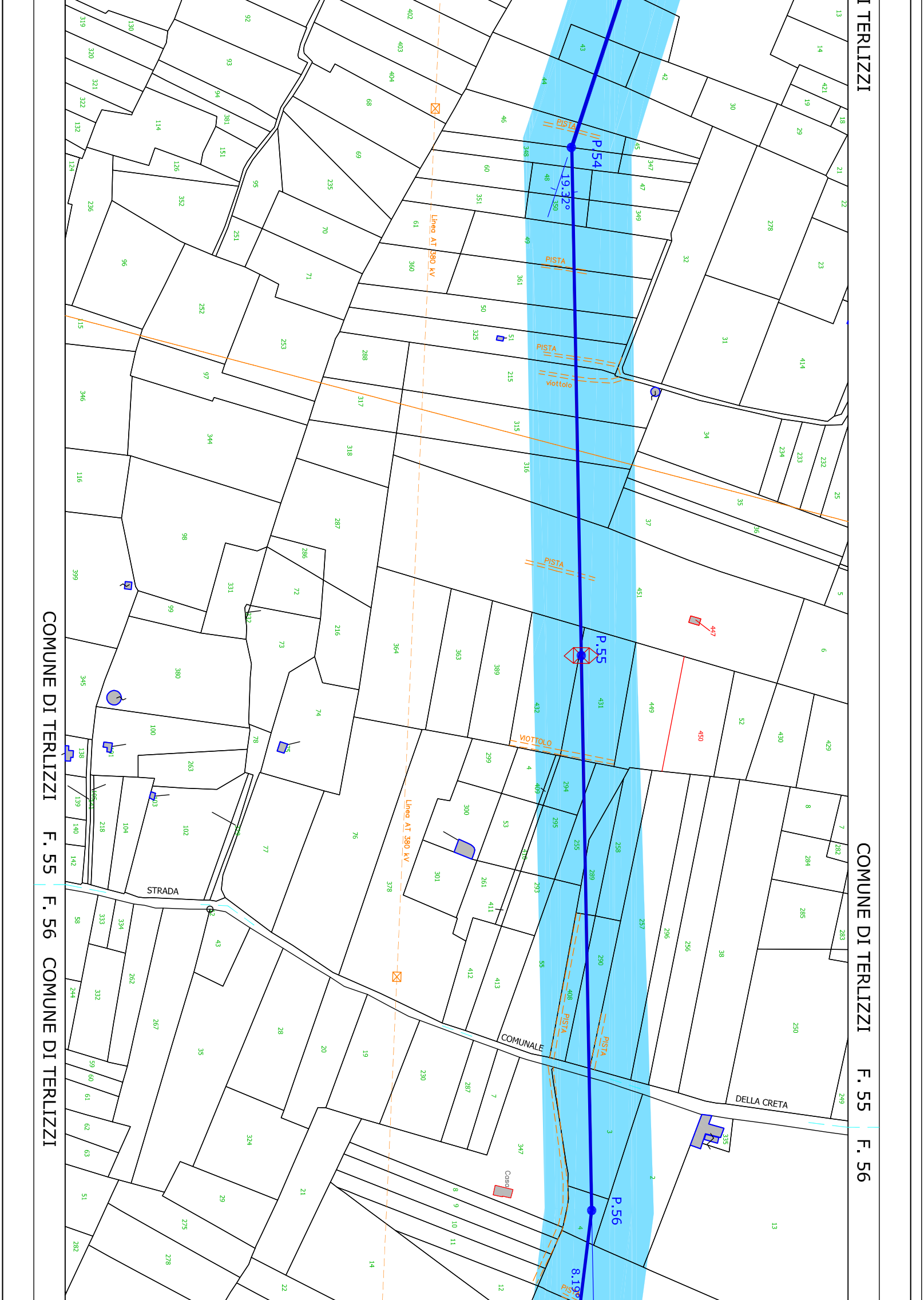
COMUNE DI TERLIZZI F. 55
F. 56 COMUNE DI TERLIZZI
COMUNE DI TERLIZZI F. 55
F. 56
P.54
19.32°
P.55
P.56
8.19°
Linea AT 380 kV
PISTA
viottolo
VIOTTOLO
STRADA
COMUNALE
DELLA CRETA
Casa

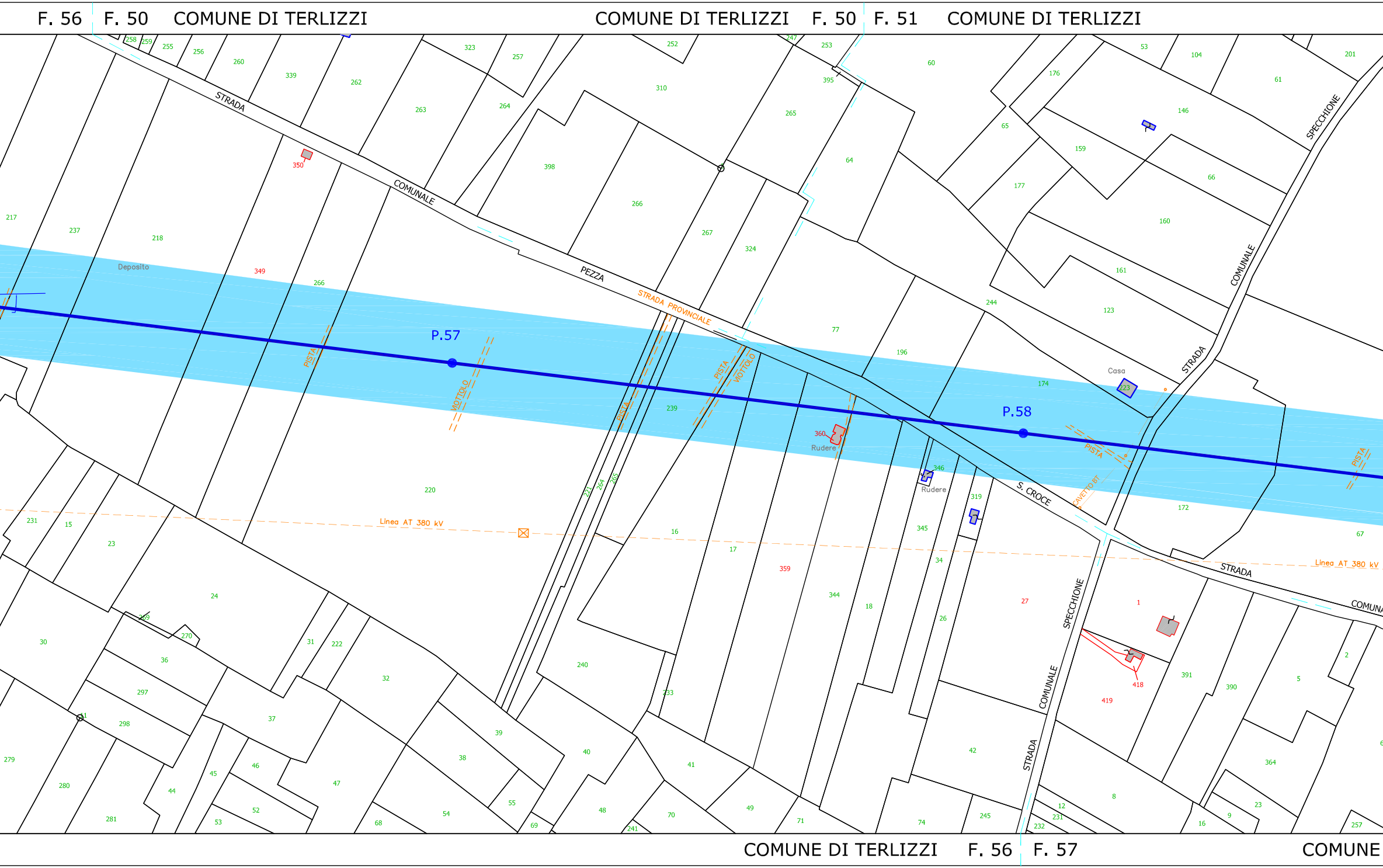
F. 56
F. 50
COMUNE DI TERLIZZI
COMUNE DI TERLIZZI
F. 50
F. 51
COMUNE DI TERLIZZI
COMUNE DI TERLIZZI
F. 56
F. 57
COMUNE
P.57
P.58
STRADA COMUNALE PEZZA
STRADA PROVINCIALE
STRADA COMUNALE SPECCHIONE
S. CROCE
STRADA COMUNALE SPECCHIONE
Linea AT 380 kV
Linea AT 380 kV
PISTA
VIOTTOLO
CAVETTO BT
Deposito
Rudere
Rudere
Casa
349
350
359
360
418
419

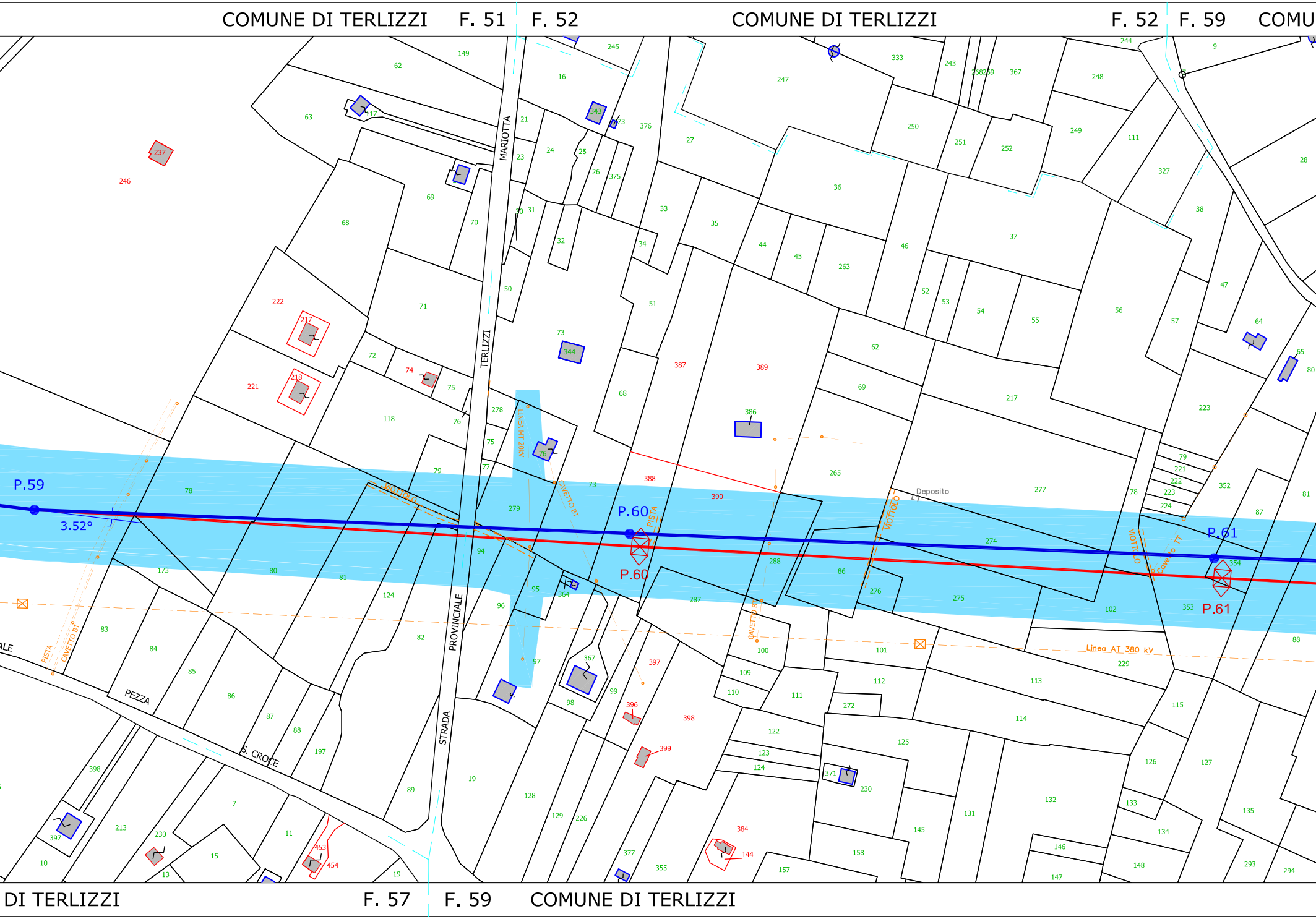
COMUNE DI TERLIZZI
F. 51
F. 52
COMUNE DI TERLIZZI
F. 52
F. 59
COMU
DI TERLIZZI
F. 57
F. 59
COMUNE DI TERLIZZI
P.59
3.52°
P.60
P.60
P.61
P.61
STRADA
PROVINCIALE
TERLIZZI
MARIOTTA
PEZZA
S. CROCE
VIOTTOLO
VIOTTOLO
VIOTTOLO
PISTA
PISTA
CAVETTO BT
CAVETTO BT
CAVETTO BT
Cavetto TT
LINEA MT 20KV
Linea AT 380 kV
Deposito

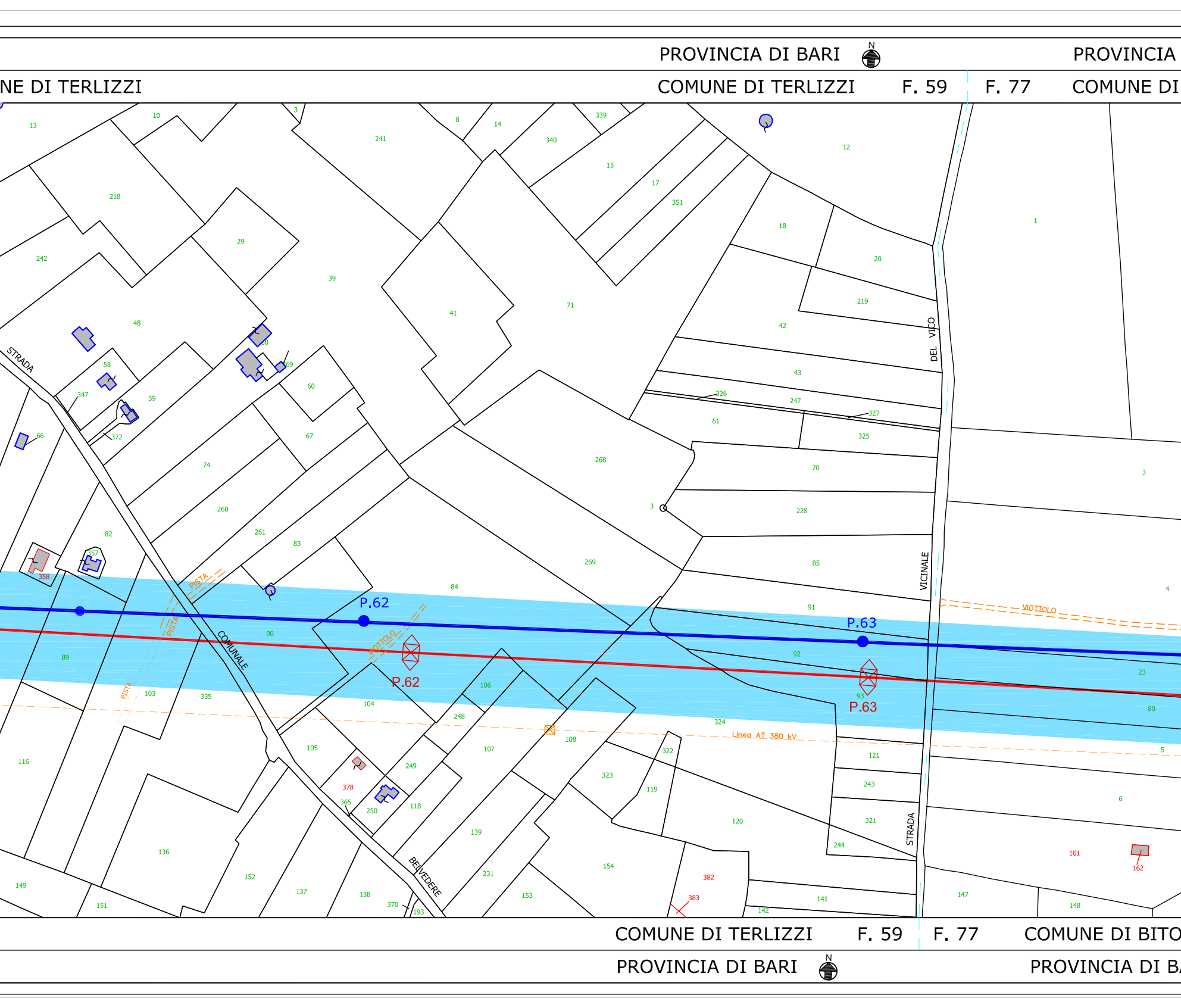
PROVINCIA DI BARI
PROVINCIA
NE DI TERLIZZI
COMUNE DI TERLIZZI
F. 59
F. 77
COMUNE DI
N
STRADA
COMUNALE
BELVEDERE
STRADA
VICINALE
DEL VICO
PISTA
PISTA
PISTA
VIOTTOLO
VIOTTOLO
Linea AT 380 kV
P.62
P.62
P.63
P.63
13
10
3
241
8
14
340
339
15
17
351
12
1
218
242
29
39
41
71
18
20
219
42
48
58
347
59
372
66
60
69
68
67
74
260
261
82
83
357
358
268
3
228
70
326
247
327
61
325
43
269
85
84
91
92
90
89
23
80
93
4
103
335
104
106
324
5
105
248
107
108
322
119
121
243
321
120
244
6
378
365
250
249
118
139
323
154
136
116
149
151
152
137
138
370
193
231
153
382
383
141
142
147
148
161
162
COMUNE DI TERLIZZI
F. 59
F. 77
COMUNE DI BITO
PROVINCIA DI BARI
N
PROVINCIA DI B

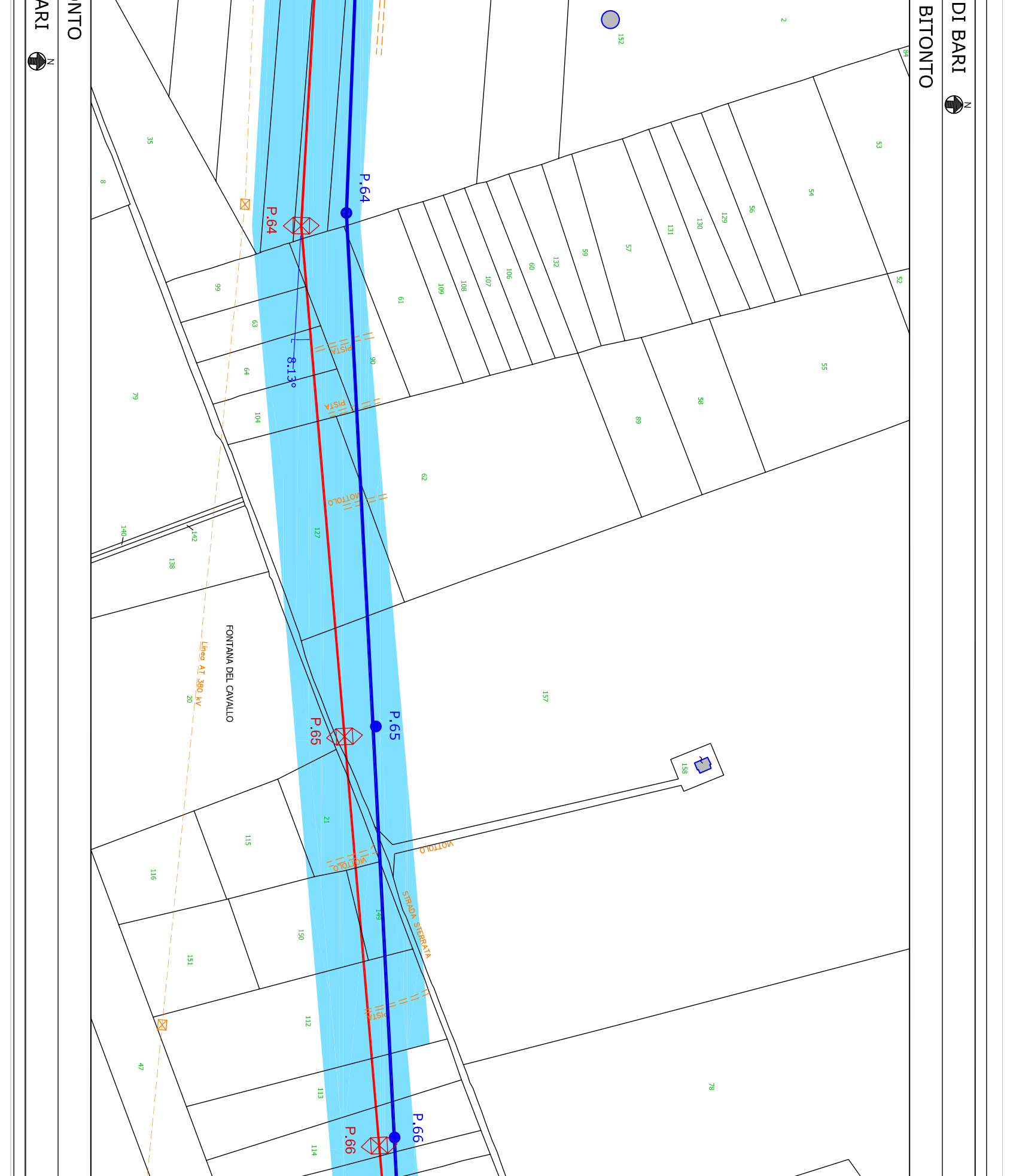
DI BARI
BITONTO
ARI
NTO
N
P.64
P.64
P.65
P.65
P.66
P.66
8.13°
PISTA
PISTA
PISTA
VIOTTOLO
VIOTTOLO
VIOTTOLO
STRADA STERRATA
FONTANA DEL CAVALLO
Linea AT 380 kV
2
152
84
35
8
53
54
56
129
130
131
57
59
132
60
106
107
108
109
61
52
99
63
64
104
79
90
55
58
89
62
140
142
138
127
20
157
158
21
115
116
149
150
151
112
47
113
114
78

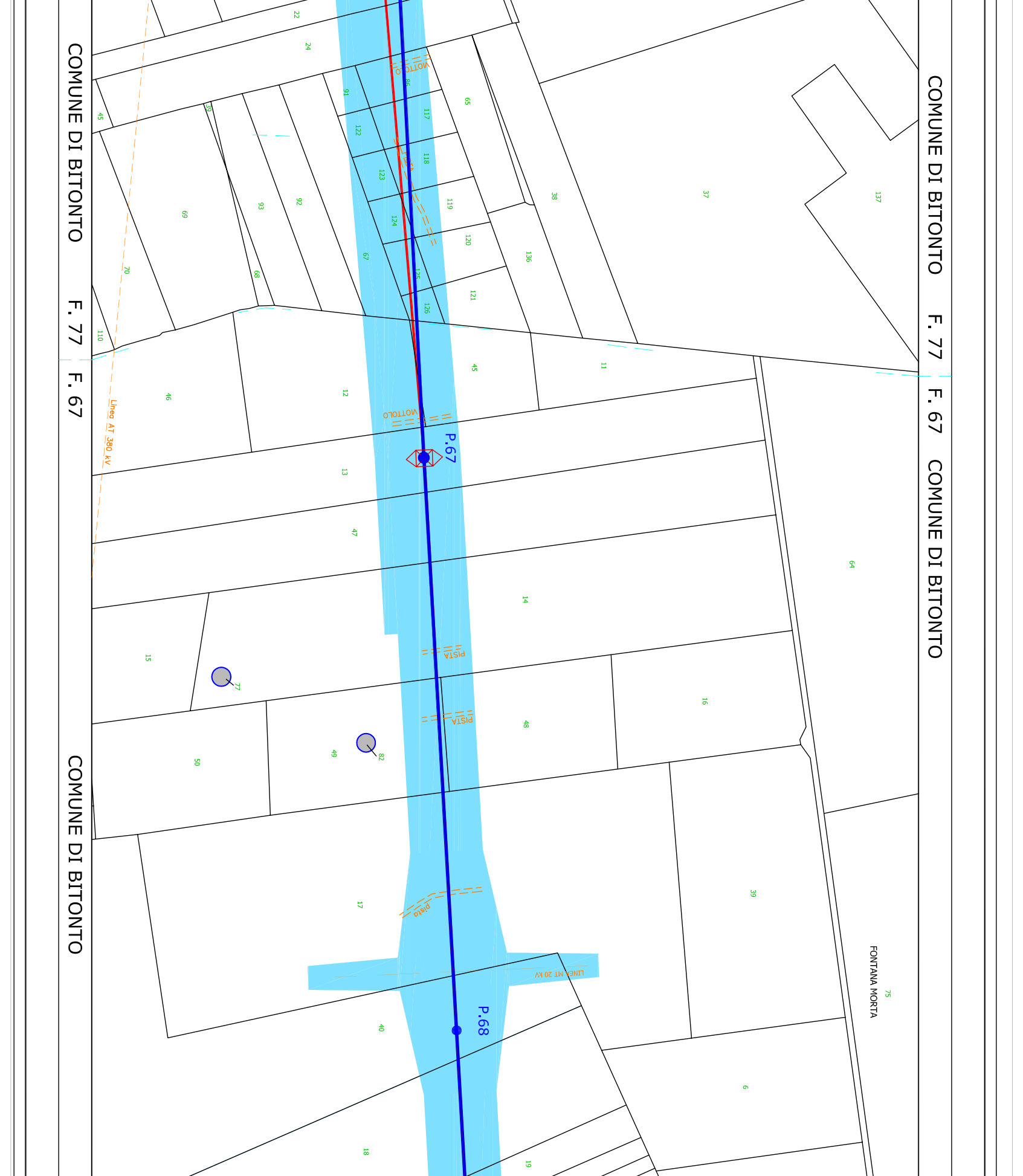
COMUNE DI BITONTO
F. 77
F. 67
COMUNE DI BITONTO
COMUNE DI BITONTO
F. 77
F. 67
COMUNE DI BITONTO
P.67
P.68
VIOTTOLO
VIOTTOLO
PISTA
PISTA
Pista
LINEA MT 20 kV
Linea AT 380 kV
FONTANA MORTA
22
24
45
39
69
70
110
93
92
68
67
91
122
123
124
125
126
117
118
119
120
121
65
38
136
37
137
11
45
46
12
13
47
14
15
77
16
48
49
82
50
17
39
64
40
18
19
6
75

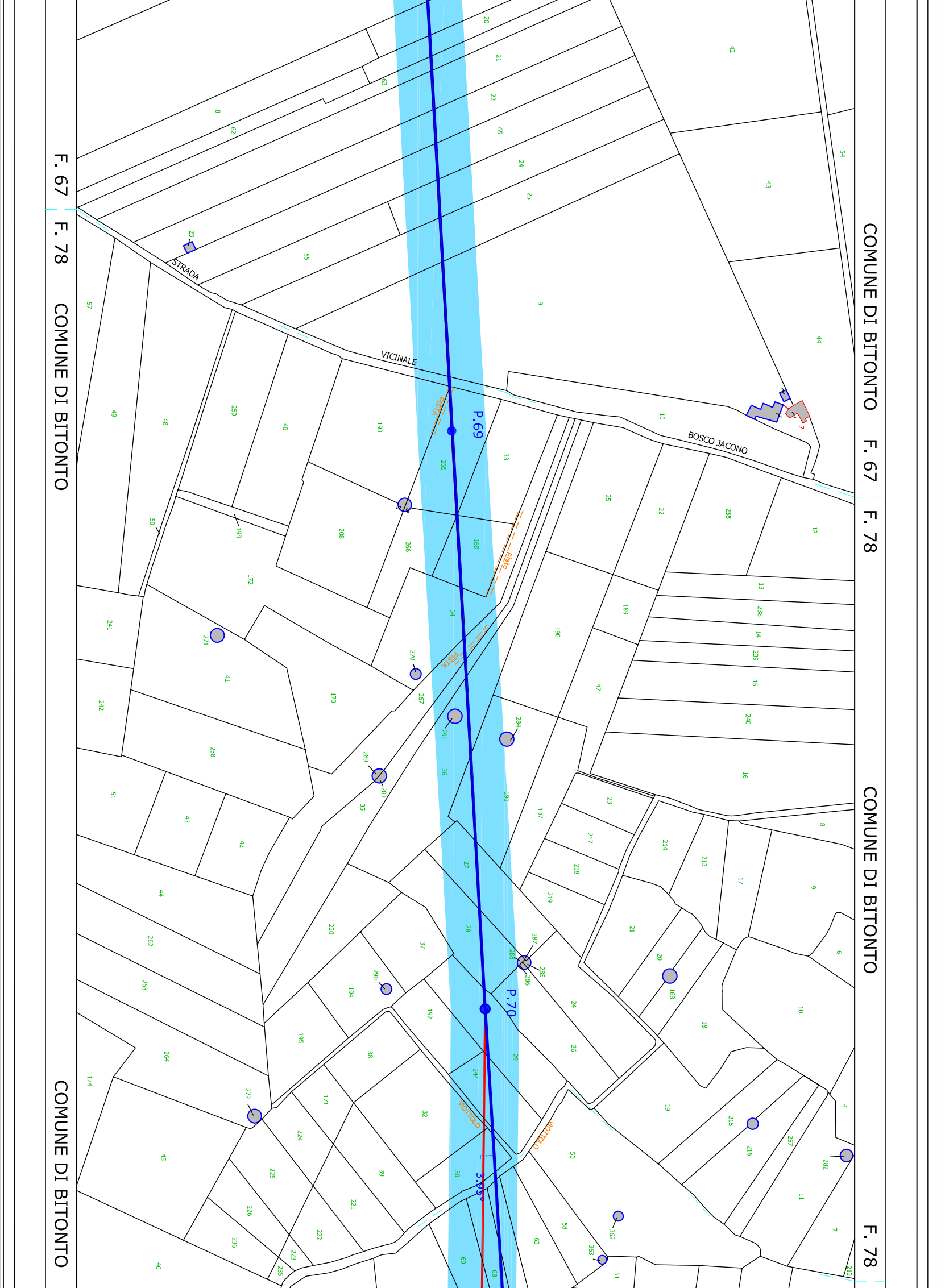
F. 67
F. 78
COMUNE DI BITONTO
STRADA
VICINALE
BOSCO JACONO
P.69
P.70
PISTA
Pista
VIOTTOLO
3.95

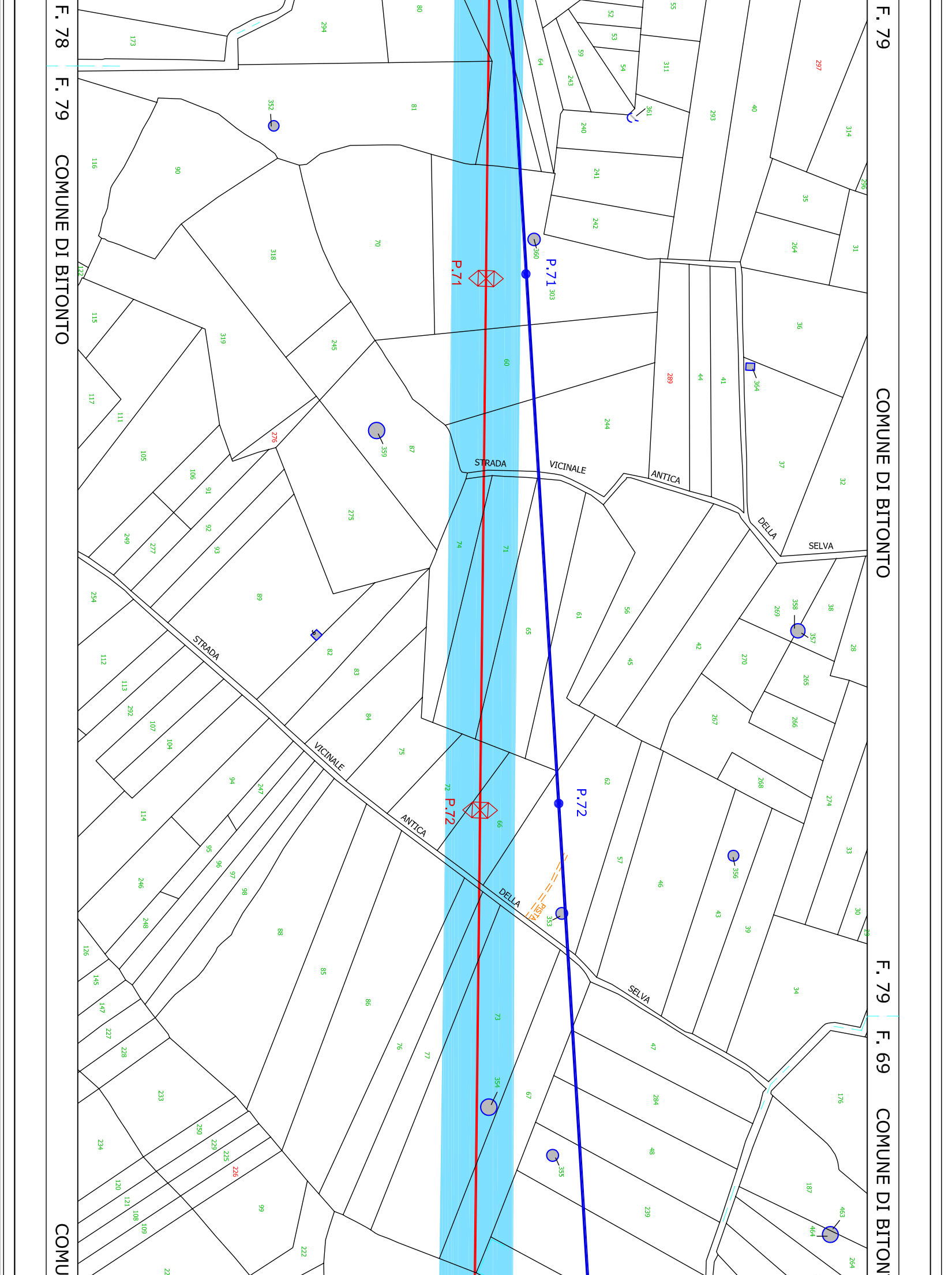
F. 78
F. 79
COMUNE DI BITONTO
F. 79
COMUNE DI BITONTO
F. 79
F. 69
COMUNE DI BITONTO
P.71
P.71
P.72
P.72
STRADA VICINALE ANTICA DELLA SELVA
STRADA VICINALE ANTICA DELLA SELVA
PISTA
352
359
360
361
364
303
358
357
356
353
354
355
463
464
289
297
276
226

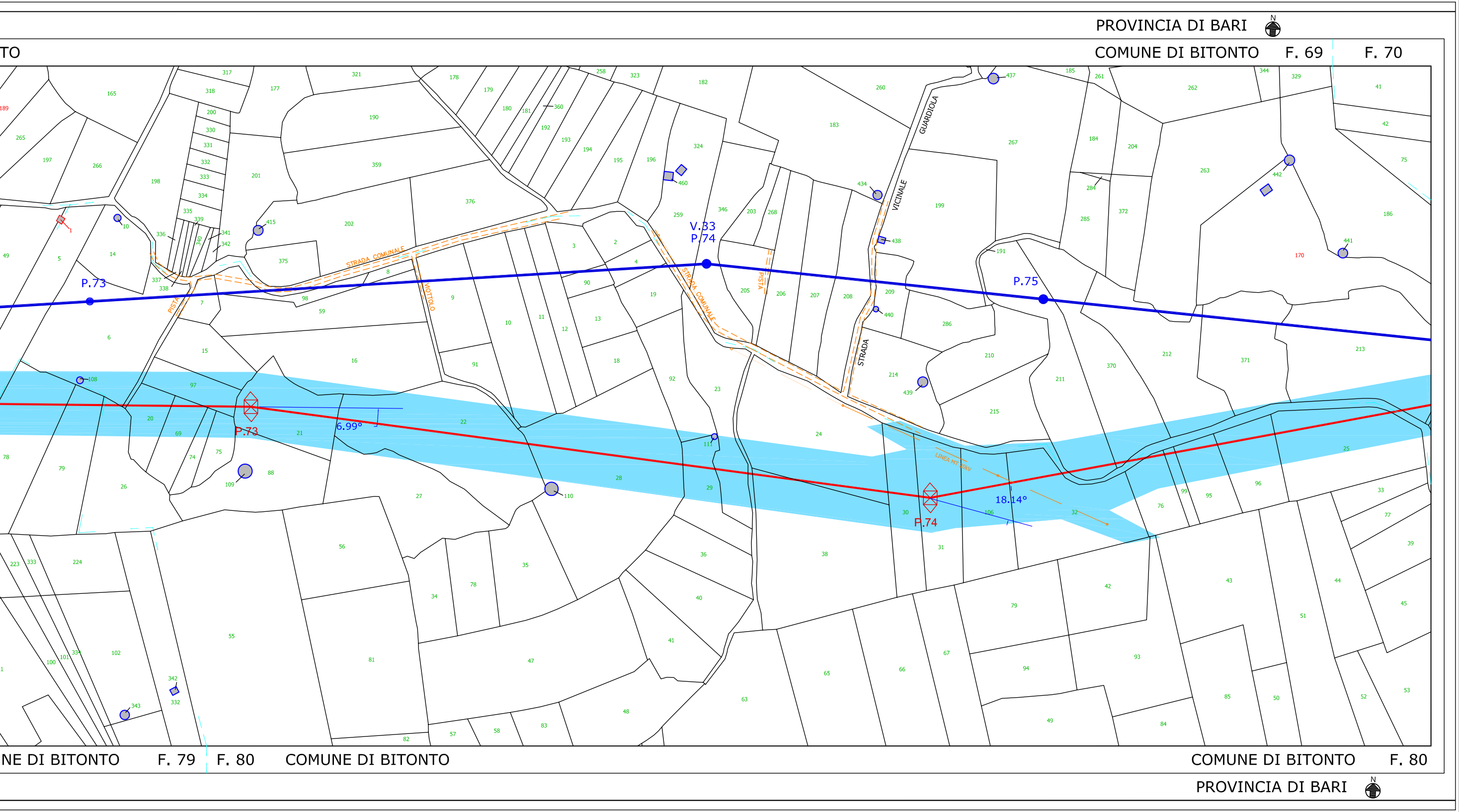
PROVINCIA DI BARI
COMUNE DI BITONTO
F. 69
F. 70
COMUNE DI BITONTO
F. 79
F. 80
COMUNE DI BITONTO
COMUNE DI BITONTO
F. 80
PROVINCIA DI BARI
N
P.73
V.33
P.74
P.75
P.73
P.74
6.99°
18.14°
STRADA COMUNALE
STRADA COMUNALE
PISTA
PISTA
VIOTTOLO
STRADA VICINALE GUARDIOLA
LINEA MT 20kV