LEGENDA

- ▬ ▬ ▬ Limire di foglio catastale
- 🟥 Nuovo elettrodotto 150 kV In progetto tratto in variante
- 🟦 Nuovo elettrodotto 150 kV In progetto tratto non in variante
- P.x — Fascia di rispetto definita in conformità alla metodologia di calcolo emanata dal decreto del Ministero dell'Ambiente e della Tutela del Territorio e del Mare del 29.05.08 pubblicato sulla G.U. n, 156 del 05.07.08 nel supplemento ordinario della G.U. n° 160.

DOTT. ING. MALAFARINA LUIGI

01	30/11/2015	MODIFICA A SEGUITO PROCEDIMENTO ID_VIP:2811	INSE srl	S.Savino	M. D'Angiò	S.Madonna	A. Limone
00	10/04/2014	PRIMA EMISSIONE	M. Panico		M. D'Angiò		A. Limone
REV.	DATA	DESCRIZIONE DELLA REVISIONE	ELABORATO		VERIFICATO		APPROVATO

TIPOLOGIA DELL'ELABORATO	CODIFICA DELL'ELABORATO
	DE23122B1CFXP0006.C

Terna Rete Italia
TERNA GROUP

PROGETTO	TITOLO:
WBS:	ELETTRODOTTO 150 KV CP CORATO – CP BARI IND. 2 PLANIMETRIA CON FASCIA DPA 3° TRONCO TRATTO C – DAL P.74 ALLA CP BARI IND.LE 2 "Sono possibili, in sede di progetto esecutivo, variazioni di posizione ed altezza dei sostegni"
RICAVATO DAL DOC. TERNA	
CLASSIFICAZIONE DI SICUREZZA	

NOME DEL FILE	SCALA CAD	FORMATO	SCALA	FOGLIO
Planimetria.dwg	1 UNITA'=2	310x3080	1:2000	3 / 3

Questo documento contiene informazioni di proprietà Terna S.p.A. e deve essere utilizzato esclusivamente dal destinatario in relazione alle finalità per le quali è stato ricevuto. E' vietata qualsiasi forma di riproduzione o di divulgazione senza l'esplicito consenso di Terna S.p.A.

This document contains information proprietary to Terna S.p.A. and it will have to be used exclusively for the purposes for which it has been furnished. Whichever shape of spreading or reproduction without the written permission of Terna S.p.A. is prohibit.

CERT. N. 9141. TERN
CSQ – IQNet
UNI EN ISO 9001

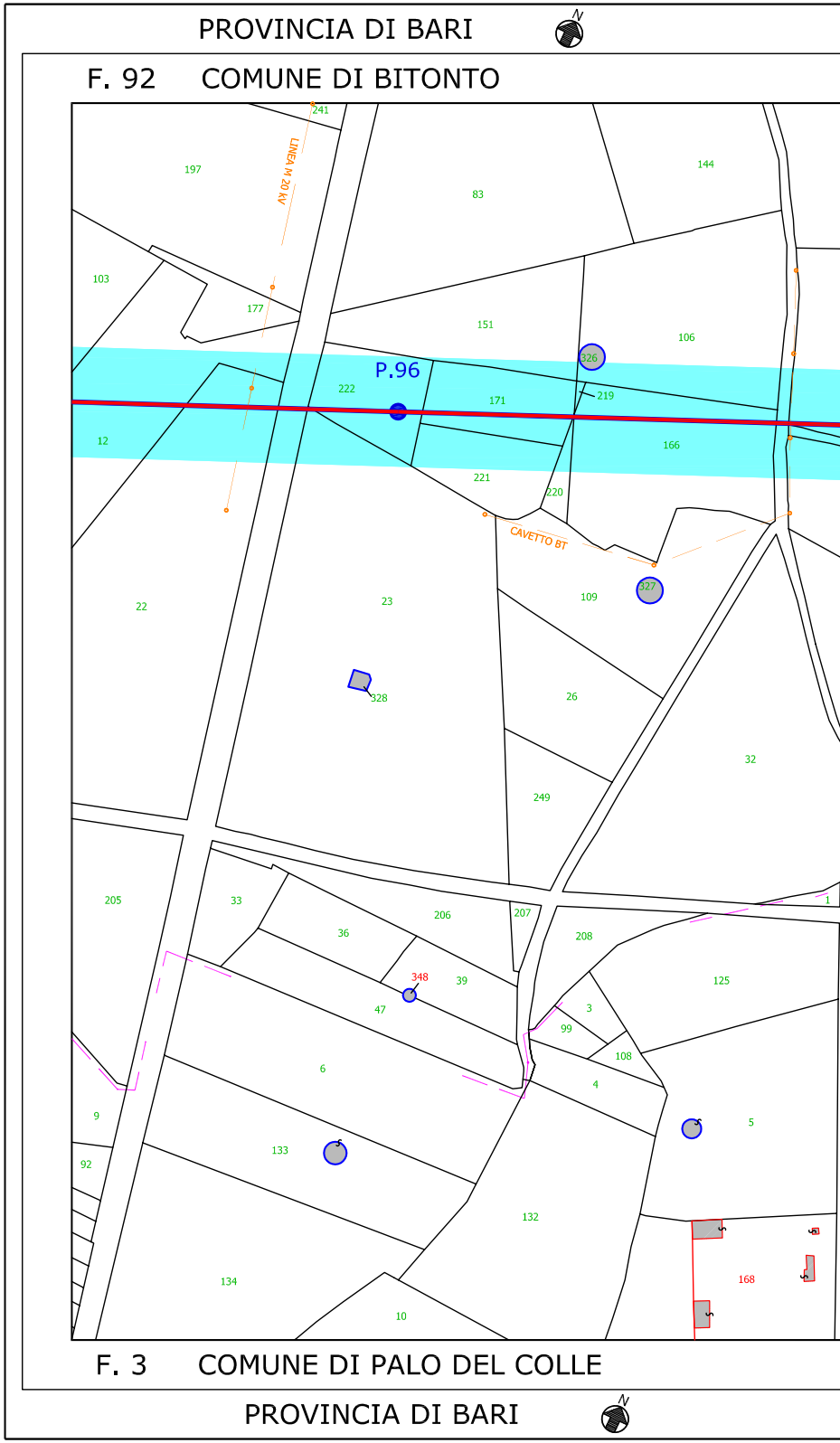
PROVINCIA DI BARI
F. 92 COMUNE DI BITONTO
N
241
197
LINEA M 20 kV
83
144
103
177
151
106
326
P.96
222
171
219
12
166
221
220
CAVETTO BT
109
327
22
23
328
26
32
249
205
33
206
207
208
36
348
39
3
99
125
47
108
6
4
9
5
133
92
132
134
168
10
1
F. 3 COMUNE DI PALO DEL COLLE
PROVINCIA DI BARI
N

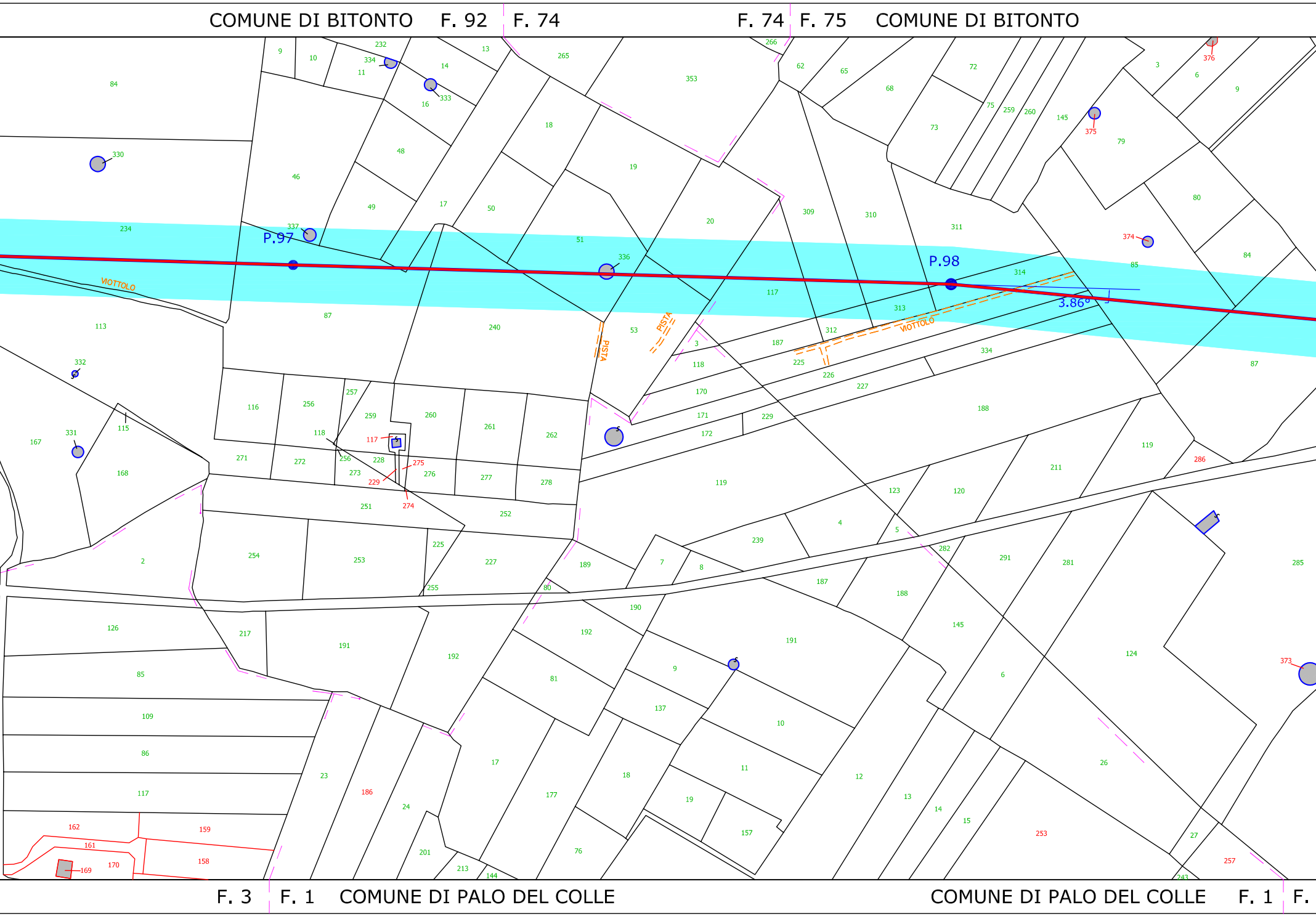
COMUNE DI BITONTO
F. 92
F. 74
F. 74
F. 75
COMUNE DI BITONTO
P.97
P.98
3.86°
VIOTTOLO
VIOTTOLO
PISTA
PISTA
F. 3
F. 1
COMUNE DI PALO DEL COLLE
COMUNE DI PALO DEL COLLE
F. 1
F.

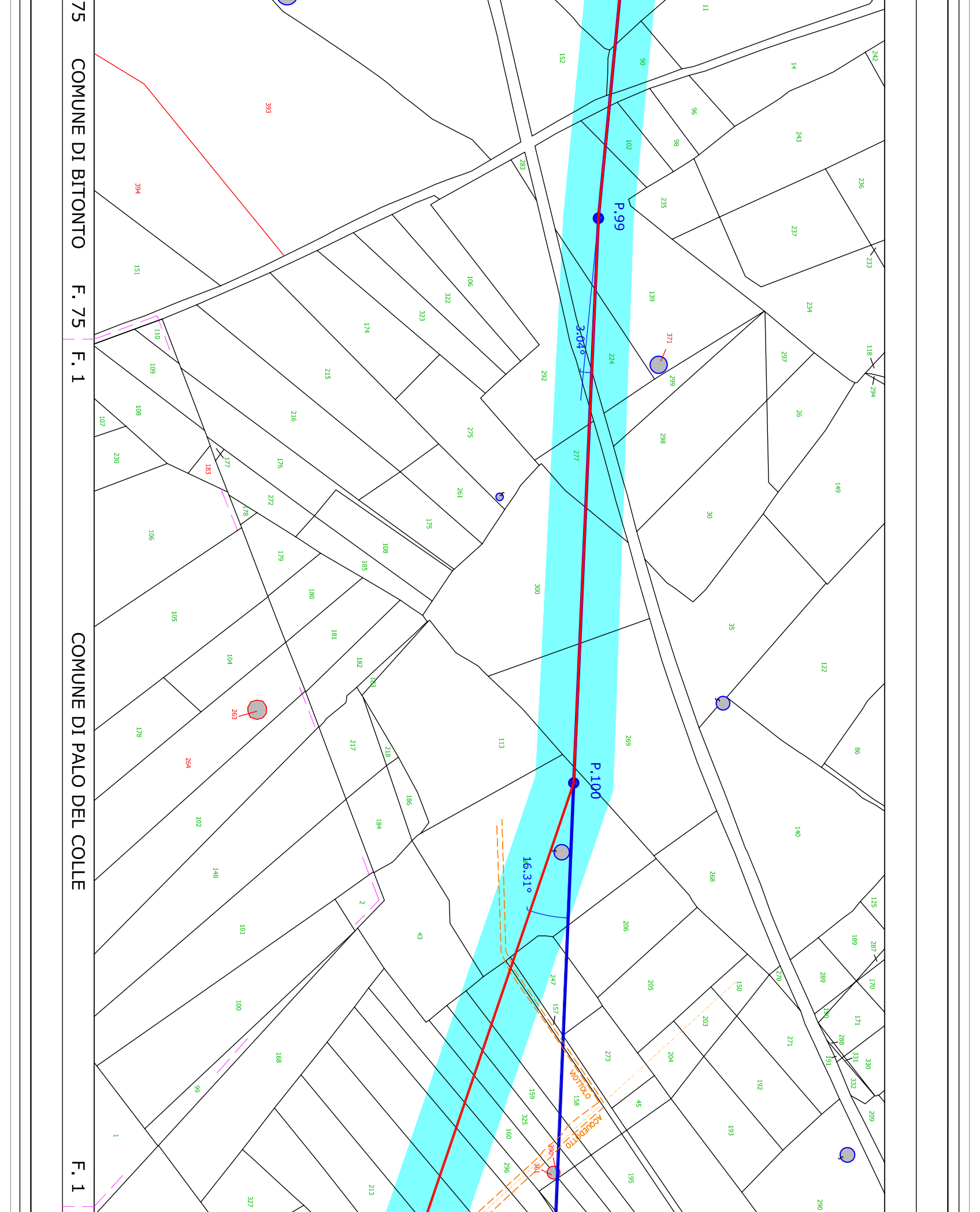
75
COMUNE DI BITONTO
F. 75
F. 1
COMUNE DI PALO DEL COLLE
F. 1
P.99
P.100
3.04°
16.31°
VIOTTOLO
ACQUEDOTTO
393
394
151
110
109
108
107
230
183
177
176
272
178
106
105
104
178
264
263
102
148
101
100
99
168
1
327
213
215
216
174
323
322
106
275
261
175
108
185
179
180
181
182
183
217
218
186
184
2
43
113
300
292
277
283
152
90
102
224
139
371
299
298
269
206
205
247
157
273
159
158
325
160
296
361
360
45
195
11
14
96
98
235
243
236
237
233
234
297
118
294
26
149
30
35
122
86
140
268
125
189
287
289
170
271
270
150
203
204
171
288
331
330
191
332
192
193
209
290

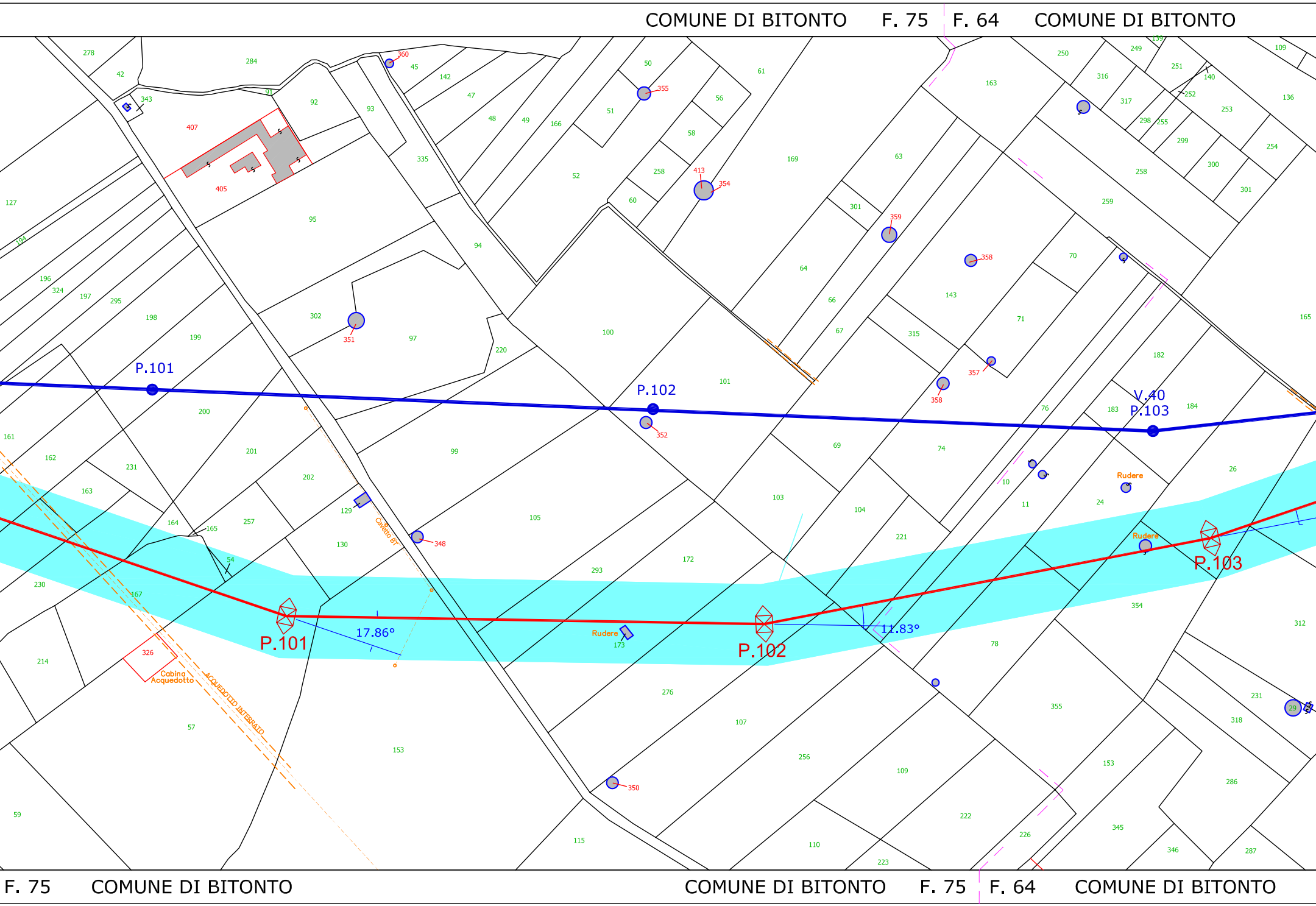
COMUNE DI BITONTO
F. 75
F. 64
COMUNE DI BITONTO
P.101
P.102
V.40
P.103
P.101
P.102
P.103
17.86°
11.83°
Rudere
Rudere
Rudere
Cabina Acquedotto
ACQUEDOTTO INTERRATO
Cavidotto BT
F. 75
COMUNE DI BITONTO
COMUNE DI BITONTO
F. 75
F. 64
COMUNE DI BITONTO

COMUNE DI BITONTO F. 64 F. 54

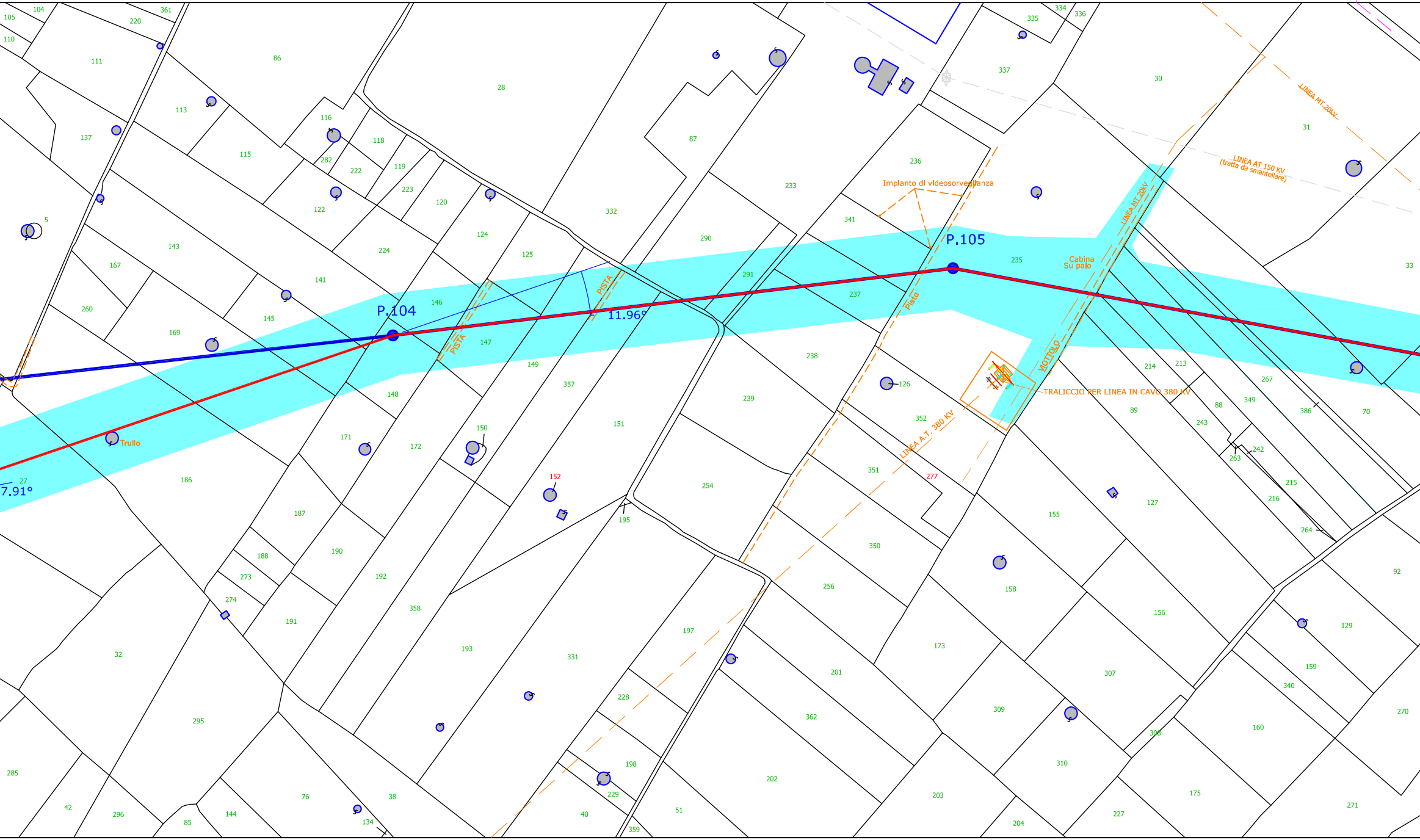
P.104
P.105
11.96°
7.91°
PISTA
PISTA
Pista
Trullo
Implanto di videosorveglianza
Cabina
Su palo
LINEA MT 20kV
LINEA MT 20kV
LINEA AT 150 KV
(tratta da smantellare)
LINEA A.T. 380 KV
VIOTTOLO
TRALICCIO PER LINEA IN CAVO 380 KV
105
110
104
220
361
111
86
28
113
137
116
118
282
222
119
223
120
115
122
124
125
332
87
233
236
341
337
335
334
336
30
31
33
5
143
167
141
224
260
169
145
146
147
149
148
357
151
290
291
237
235
238
239
126
352
351
277
350
254
195
152
150
171
172
186
27
187
188
190
192
273
274
191
358
193
331
197
228
198
229
40
359
51
202
203
204
362
201
256
173
309
310
227
308
175
158
155
127
156
307
89
214
213
88
243
242
263
349
267
215
216
264
386
70
92
129
159
340
160
270
271
32
295
285
42
296
85
144
76
38
134

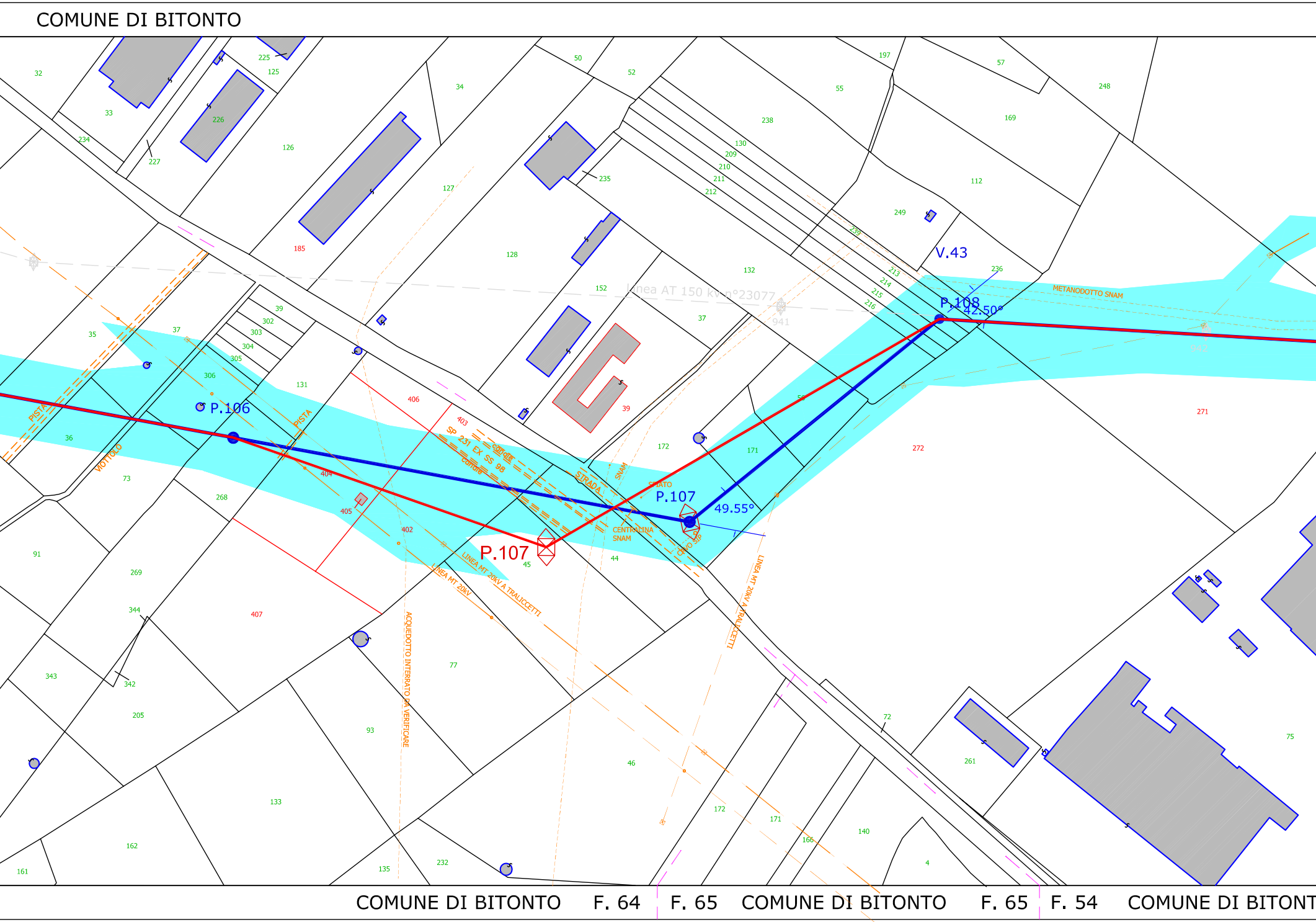
COMUNE DI BITONTO
COMUNE DI BITONTO
F. 64
F. 65
COMUNE DI BITONTO
F. 65
F. 54
COMUNE DI BITONT
P.106
P.107
P.107
P.108
V.43
49.55°
42.50°
PISTA
PISTA
VIOTTOLO
SP 231 EX SS 98
STRADA
SNAM
CENTRALINA SNAM
METANODOTTO SNAM
LINEA MT 20KV
LINEA MT 20KV A TRALICCETTI
LINEA MT 20KV A TRALICCETTI
ACQUEDOTTO INTERRATO DA VERIFICARE
Linea AT 150 kV n°23077
941
32
33
234
227
226
225
125
126
185
127
34
128
50
52
235
152
55
238
130
209
210
211
212
132
197
57
248
169
112
249
213
214
215
216
236
35
37
39
302
303
304
305
306
131
406
403
36
73
268
404
405
402
407
45
44
39
37
172
171
272
271
91
269
344
343
342
205
77
93
133
162
161
135
232
46
172
171
166
140
4
72
261
75

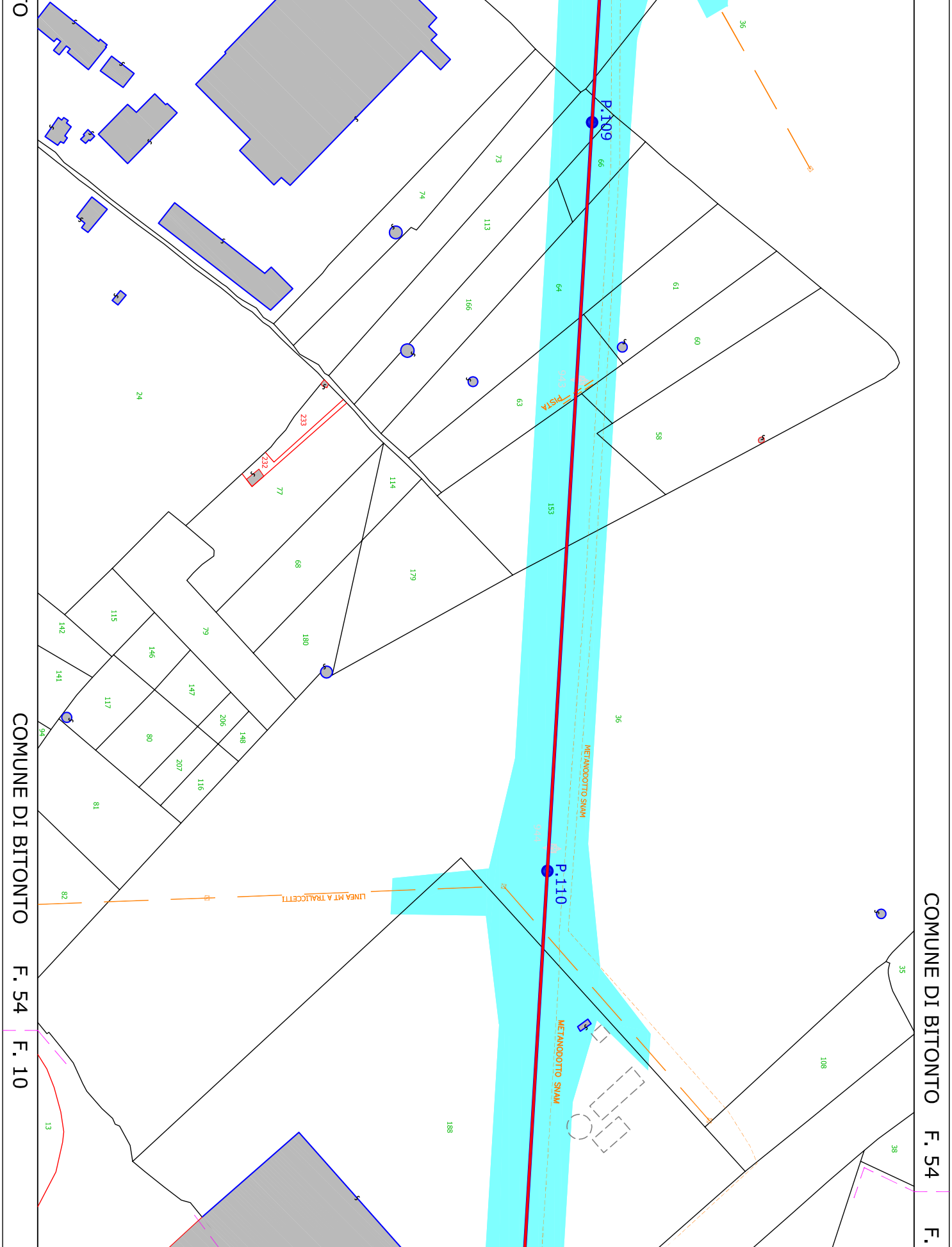
COMUNE DI BITONTO F. 54 F. 10
COMUNE DI BITONTO F. 54
F.
P.109
P.110
METANODOTTO SNAM
METANODOTTO SNAM
LINEA MT A TRALICCETTI
PISTA
36
74
73
66
113
64
61
166
60
63
58
24
233
232
77
114
153
179
68
115
142
79
146
180
141
147
117
206
148
94
80
207
116
36
81
82
35
108
13
188
38

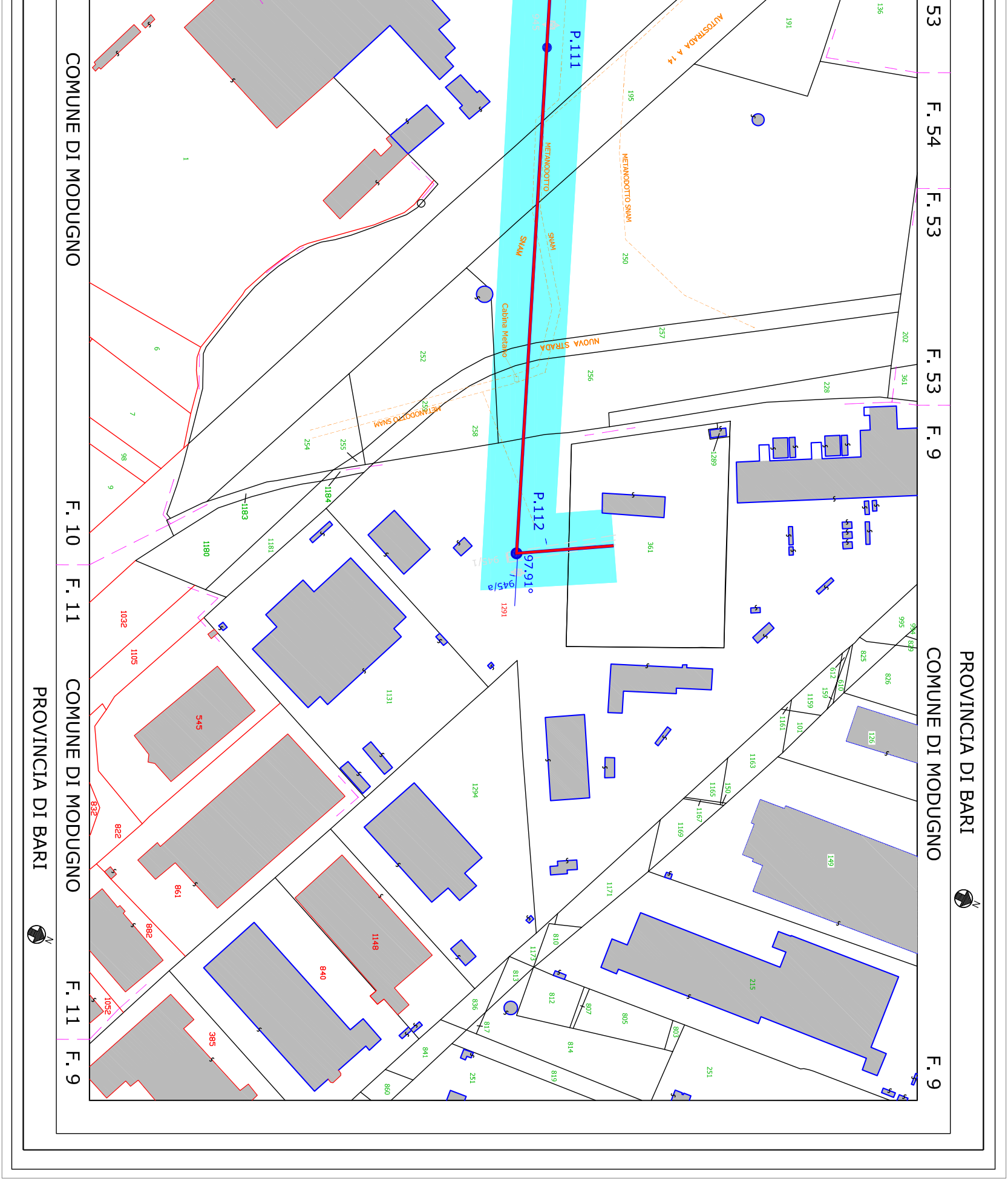
COMUNE DI MODUGNO
PROVINCIA DI BARI
COMUNE DI MODUGNO
PROVINCIA DI BARI
COMUNE DI MODUGNO
F. 53
F. 54
F. 53
F. 53
F. 9
F. 9
F. 10
F. 11
F. 11
F. 9
P.111
P.112
97.91°
945/a
AUTOSTRADA A 14
METANODOTTO
SNAM
SNAM
METANODOTTO SNAM
METANODOTTO SNAM
Cabina Metano
NUOVA STRADA
1
6
7
98
9
191
136
195
250
257
252
256
258
253
254
255
228
202
361
361
1289
1183
1184
1180
1181
1291
1032
1105
545
832
822
861
882
1052
385
840
1148
131
1294
995
825
826
612
610
159
1159
1161
101
126
1163
1165
150
1167
1169
149
1171
215
810
1173
813
812
807
805
803
836
817
814
819
841
251
251
860