LEGENDA

🟦 - - - -	Limire di foglio catastale
🟥	Nuovo elettrodotto 150 kV in progetto tratto in variante
🟦	Nuovo elettrodotto 150 kV in progetto tratto non in variante

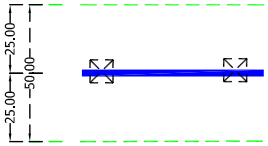
25.00
50.00
25.00

Area potenzialmente impegnata (25 mt asse linea) sulla quale apporre il vincolo preordinato all'esproprio ai sensi del T.U. 327/01 e s.m.i.

DOTT. ING. MALAFARINA LUIGI

01	30/11/2015	MODIFICA A SEGUITO PROCEDIMENTO ID_VIP:2811	INSE srl	S.Savino	M. D'Angiò S. Madonna	A. Limone
00	10/04/2014	PRIMA EMISSIONE	M. Panico		M. D'Angiò	A. Limone
REV.	DATA	DESCRIZIONE DELLA REVISIONE	ELABORATO	VERIFICATO		APPROVATO

TIPOLOGIA DELL'ELABORATO	CODIFICA DELL'ELABORATO			Terna Rete Italia TERNA GROUP
	DE23122B1CFXP0007.B			
PROGETTO	TITOLO:			
WBS: RICAVATO DAL DOC. TERNA CLASSIFICAZIONE DI SICUREZZA	ELETTRODOTTO 150 KV CP CORATO – CP BARI IND. 2 PLANIMETRIA AREE POTENZIALMENTE IMPEGNATE 1° TRONCO – TRATTO B – DAL PORTALE DI CORATO AL P.39 "Sono possibili, in sede di progetto esecutivo, variazioni di posizione ed altezza dei sostegni"			
NOME DEL FILE	SCALA CAD	FORMATO	SCALA	FOGLIO
Planimetria.dwg	1 UNITA'=2	310x2900	1:2000	2/3

Questo documento contiene informazioni di proprietà Terna S.p.A. e deve essere utilizzato esclusivamente dal destinatario in relazione alle finalità per le quali è stato ricevuto. E' vietata qualsiasi forma di riproduzione o di divulgazione senza l'esplicito consenso di Terna S.p.A.

This document contains information proprietary to Terna S.p.A. and it will have to be used exclusively for the purposes for which it has been furnished. Whichever shape of spreading or reproduction without the written permission of Terna S.p.A. is prohibit.

CERT. N. 9141. TERN
CSQ IQNet
UNI EN ISO 9001

PROVINCIA DI BARI

F. 40 COMUNE DI CORATO

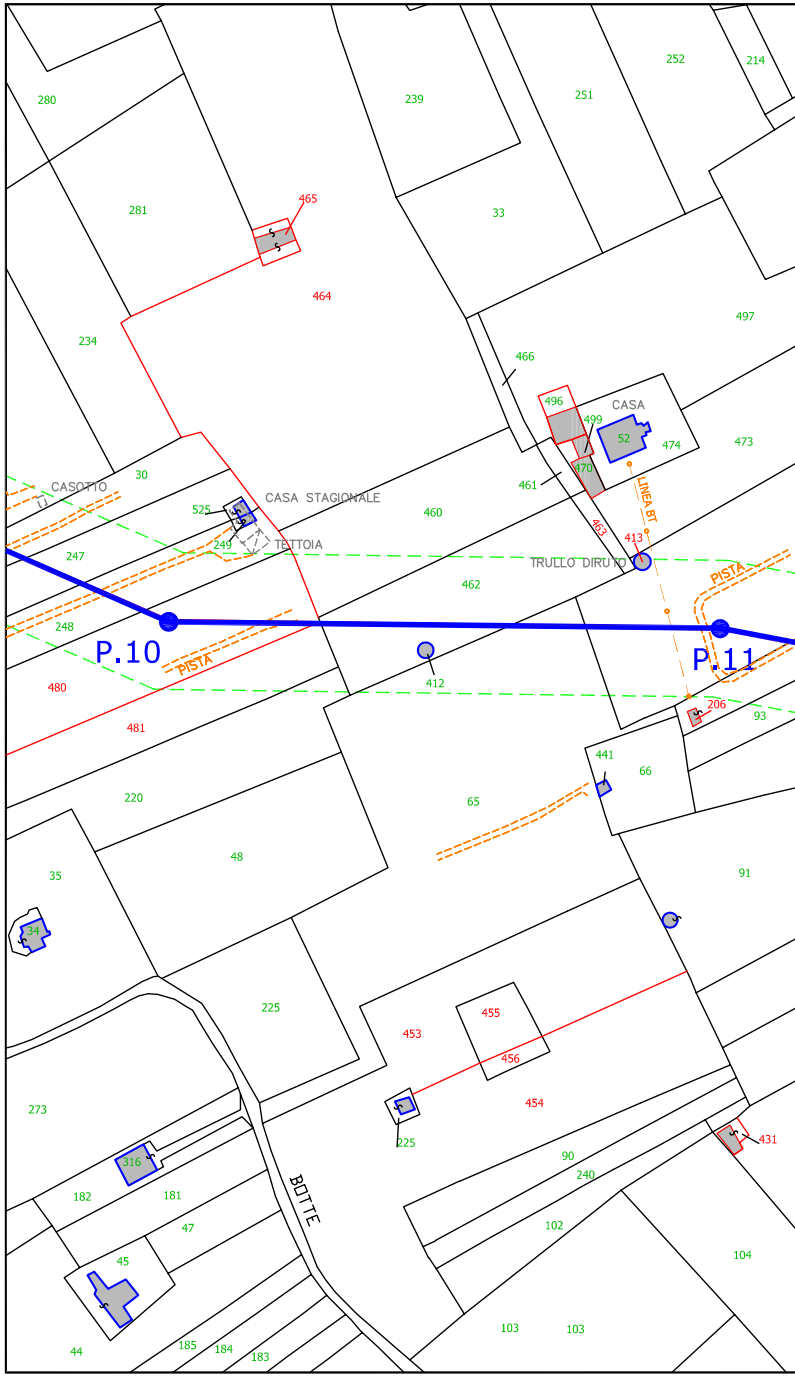
280
281
465
464
239
33
251
252
214
497
234
466
496
CASA
499
52
474
473
470
461
CASOTTO
30
525
CASA STAGIONALE
460
249
TETTOIA
247
463
413
LINEA BT
TRULLO DIRUTO
PISTA
462
248
P.10
P.11
PISTA
412
206
480
93
481
441
66
220
65
91
48
35
34
225
453
455
456
454
273
225
431
316
90
240
182
181
BOTTE
47
102
45
104
103
103
44
185
184
183

F. 40 COMUNE DI CORATO

PROVINCIA DI BARI

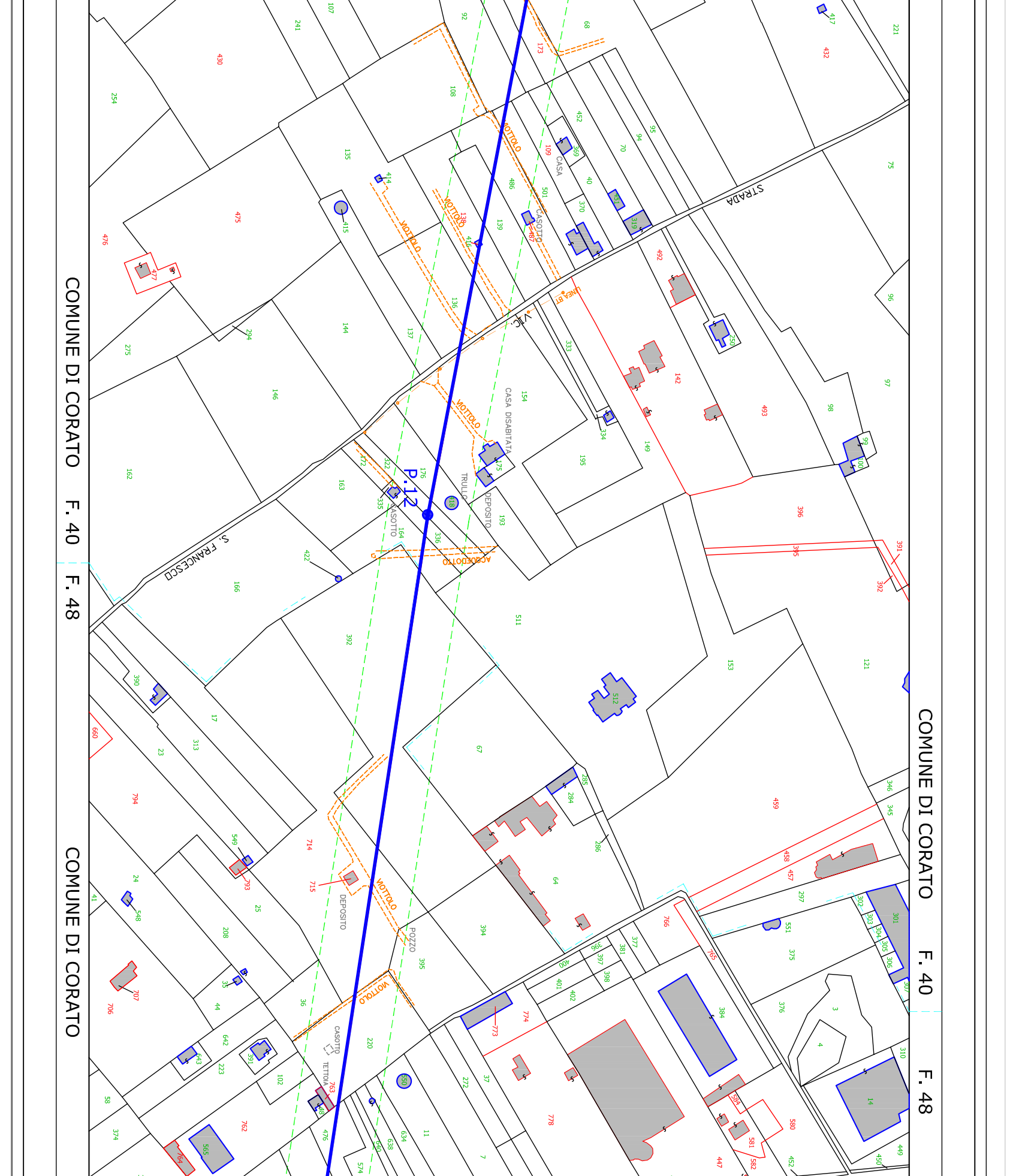
COMUNE DI CORATO F. 40 F. 48
COMUNE DI CORATO
COMUNE DI CORATO F. 40 F. 48
P.12
STRADA V.LE S. FRANCESCO
VIOTTOLO
CASA
CASOTTO
LINEA BT
CASA DISABITATA
TRULLO
DEPOSITO
ACQUEDOTTO
POZZO
TETTOIA

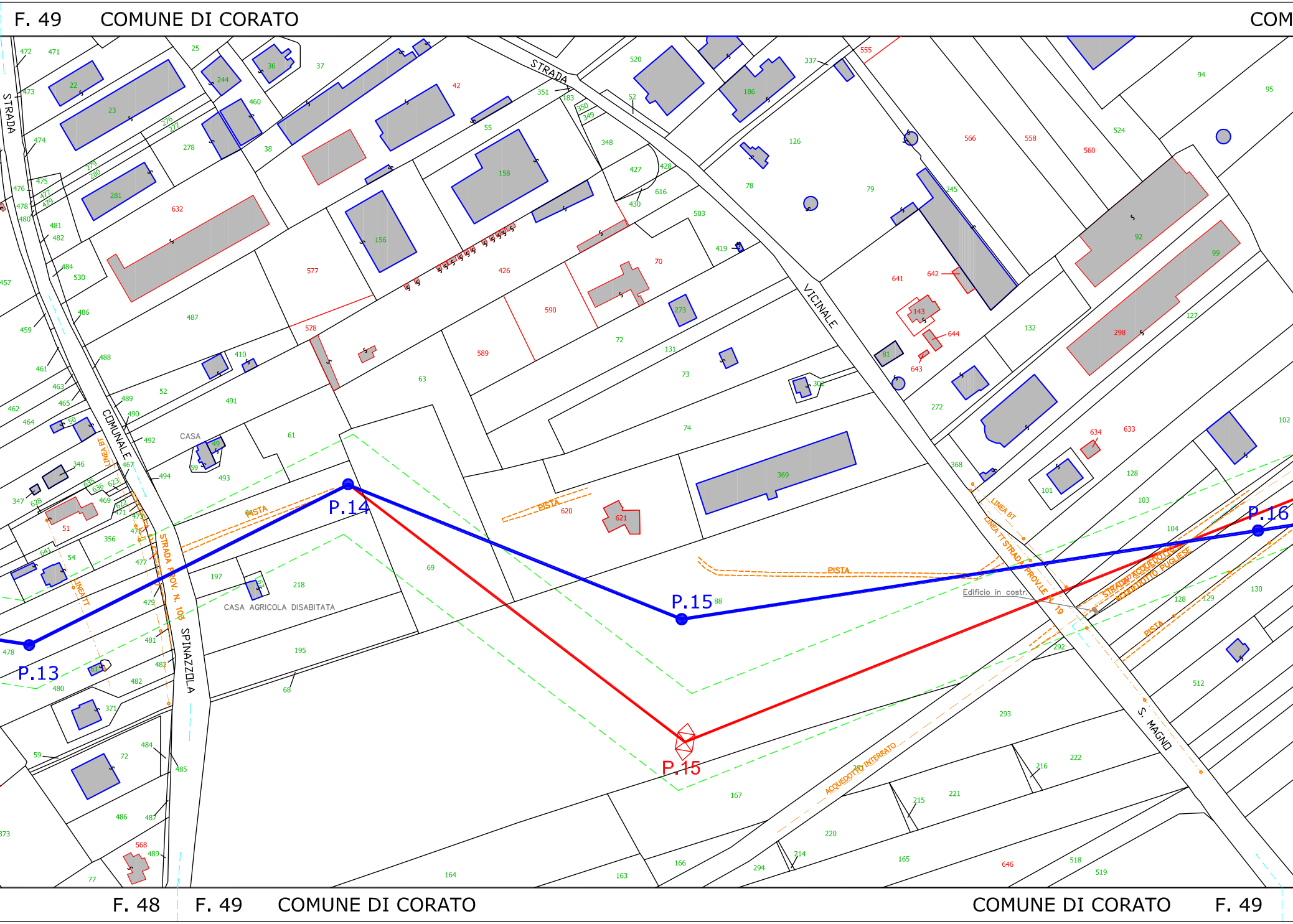

F. 49
COMUNE DI CORATO
COM
F. 48
F. 49
COMUNE DI CORATO
COMUNE DI CORATO
F. 49
STRADA
STRADA
COMUNALE
STRADA PROV. N. 103
SPINAZZOLA
VICINALE
S. MAGNO
STRADA PROVINCIALE N. 19
STRADA ACQUEDOTTO PUGLIESE
ACQUEDOTTO INTERRATO
LINEA BT
LINEA TT
PISTA
CASA
CASA AGRICOLA DISABITATA
Edificio in costr.
P.13
P.14
P.15
P.15
P.16
472
471
473
22
23
474
25
244
36
37
460
38
278
276
277
475
476
477
478
479
480
280
281
481
482
484
530
632
457
486
487
459
461
488
462
463
464
465
489
490
491
492
52
410
42
55
158
156
577
578
426
590
589
63
61
49
59
493
494
346
347
628
635
636
623
622
469
471
51
356
641
54
477
479
481
483
478
480
482
371
59
72
484
485
486
487
568
489
77
373
197
218
195
68
69
620
621
72
131
73
74
369
70
273
302
81
143
641
642
643
644
555
520
52
351
183
350
349
348
427
428
430
616
503
419
186
337
126
78
79
245
566
558
560
524
94
95
92
99
127
298
132
272
368
101
634
633
128
103
102
104
130
129
128
512
292
293
222
216
221
215
220
214
167
166
294
165
646
518
519
164
163
88

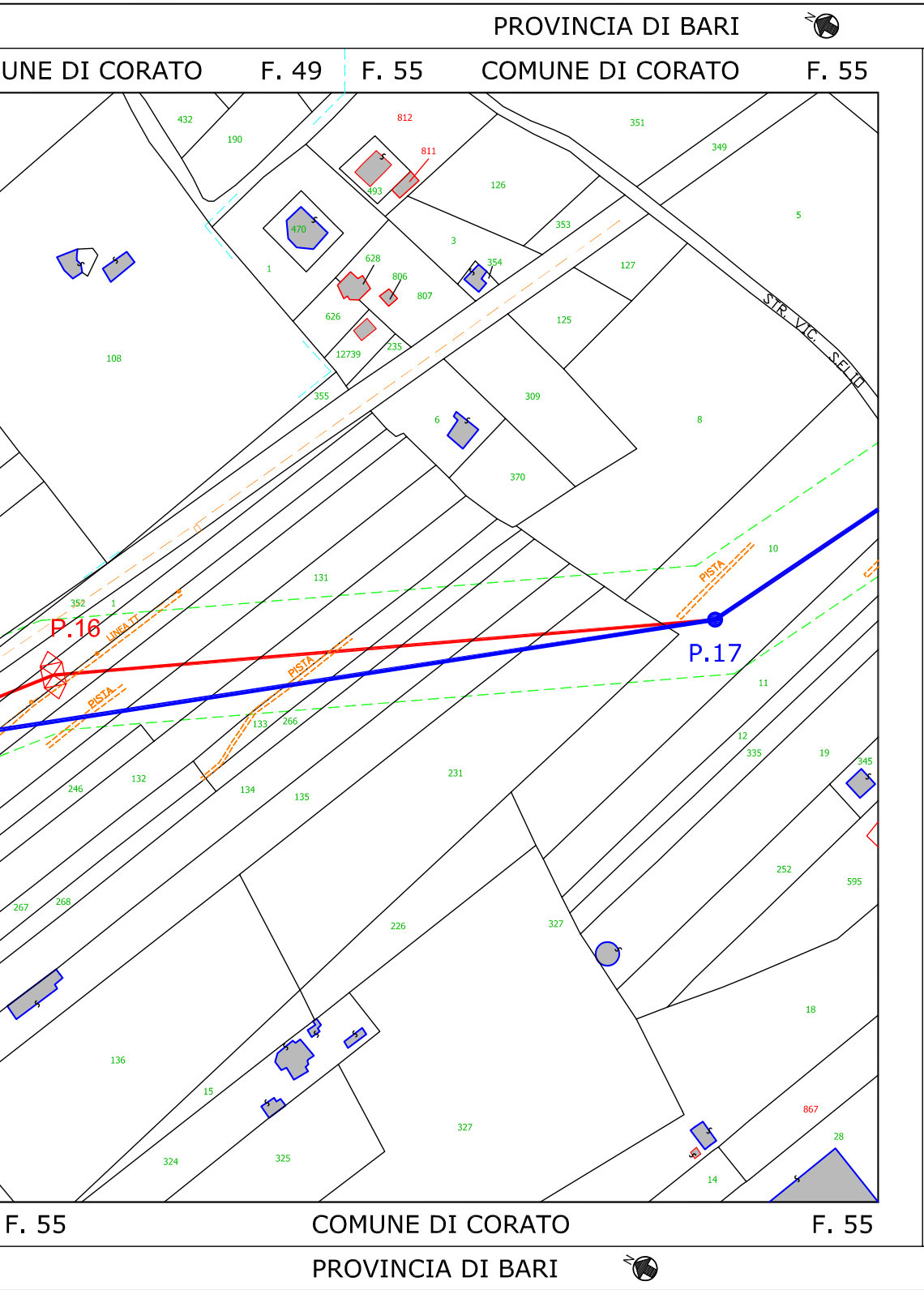
PROVINCIA DI BARI
UNE DI CORATO
F. 49
F. 55
COMUNE DI CORATO
F. 55
P.16
P.17
PISTA
LINEA TT
STR. VIC. SELLO
108
432
190
812
811
493
470
1
626
628
806
807
12739
235
355
3
354
126
353
351
349
5
127
125
309
6
370
8
10
11
12
335
19
345
252
595
18
867
28
14
327
226
231
131
352
133
266
134
135
132
246
267
268
136
15
324
325
F. 55
COMUNE DI CORATO
F. 55
PROVINCIA DI BARI

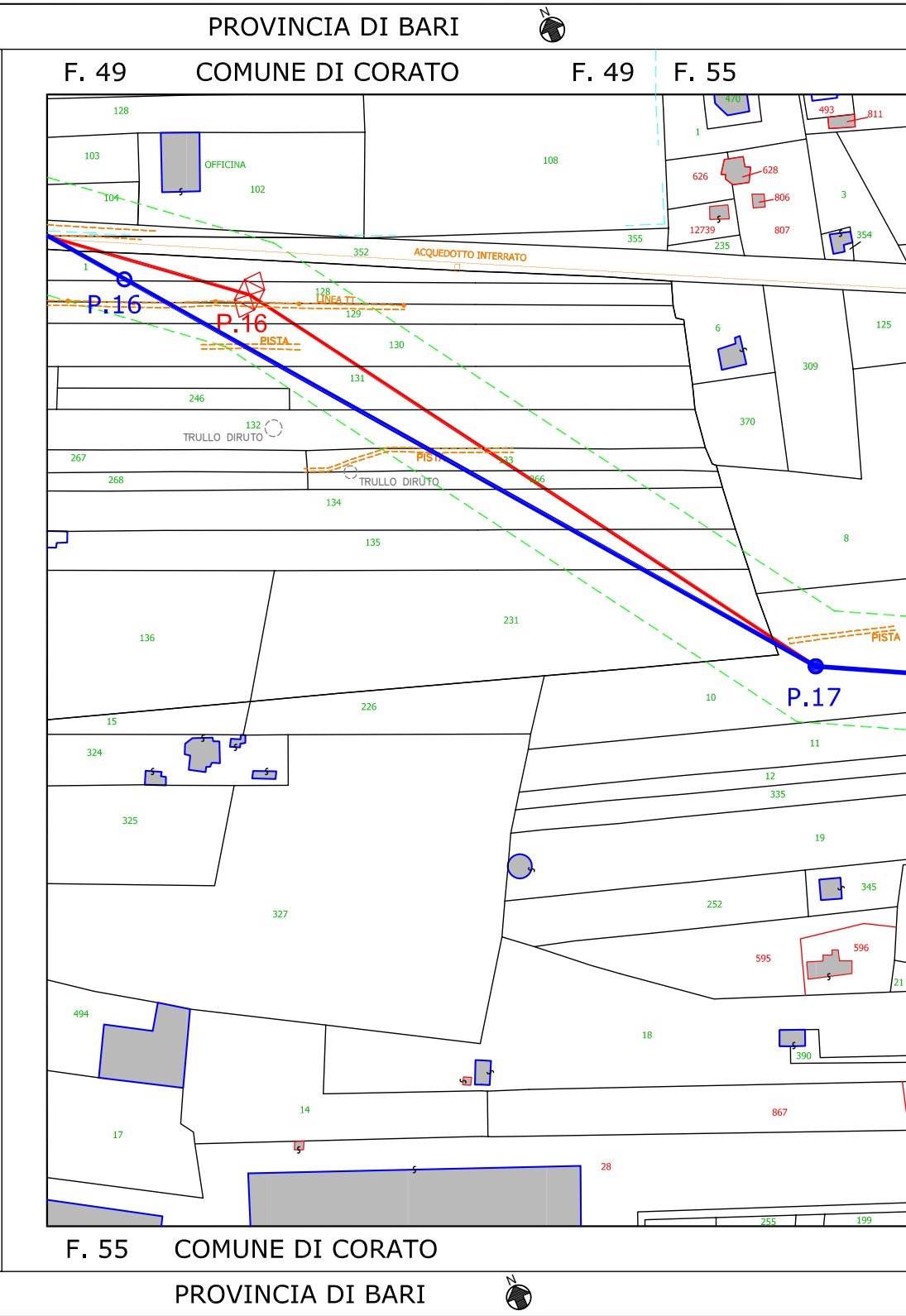
PROVINCIA DI BARI
F. 49
COMUNE DI CORATO
F. 49
F. 55
P.16
P.16
P.17
OFFICINA
ACQUEDOTTO INTERRATO
LINEA TT
PISTA
TRULLO DIRUTO
TRULLO DIRUTO
128
103
104
102
108
1
352
355
470
493
811
626
628
806
807
12739
235
3
354
125
309
6
370
8
129
130
131
246
132
267
268
133
134
135
266
231
136
226
15
324
325
327
10
11
12
335
19
345
252
595
596
21
494
18
390
14
17
867
28
255
199
F. 55
COMUNE DI CORATO
PROVINCIA DI BARI

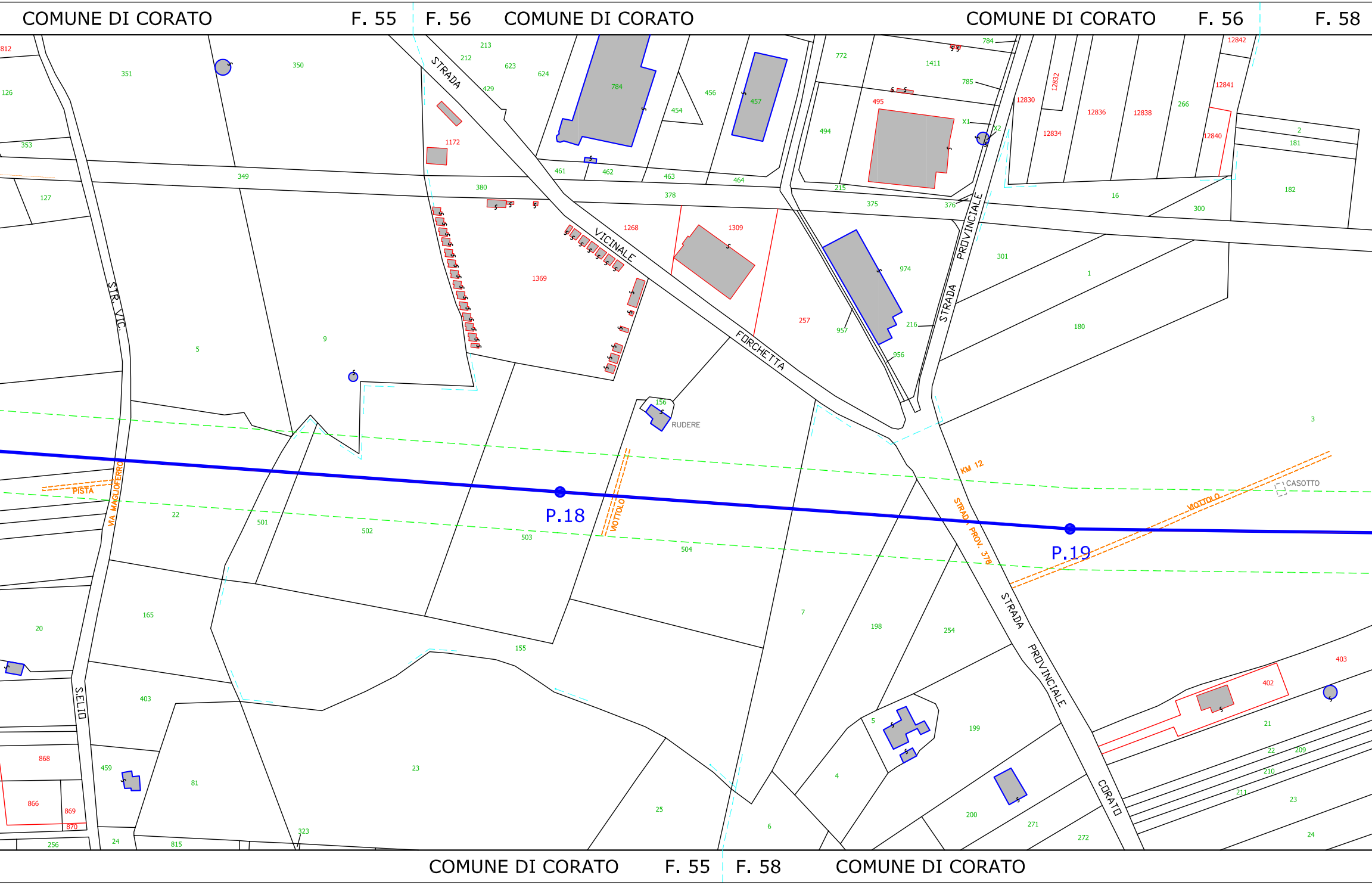
COMUNE DI CORATO
F. 55
F. 56
COMUNE DI CORATO
COMUNE DI CORATO
F. 56
F. 58
COMUNE DI CORATO
F. 55
F. 58
COMUNE DI CORATO
STR. VIC.
S.ELIO
VIA MAGLIOFERRO
PISTA
STRADA
VICINALE
FORCHETTA
STRADA
PROVINCIALE
STRADA
PROVINCIALE
CORATO
STRADA PROV. 378
KM 12
VIOTTOLO
VIOTTOLO
RUDERE
CASOTTO
P.18
P.19
X1
X2
812
126
351
350
353
349
127
5
9
22
501
502
503
504
20
165
155
403
459
81
23
323
815
24
256
868
866
869
870
25
6
7
198
254
4
5
199
200
271
272
213
212
429
623
624
784
456
457
454
1172
380
461
462
463
464
378
1268
1309
1369
257
156
957
974
216
956
215
375
376
772
1411
784
785
495
494
12830
12832
12834
12836
12838
266
12840
12841
12842
2
181
182
16
300
301
1
180
3
403
402
21
22
209
210
211
23
24

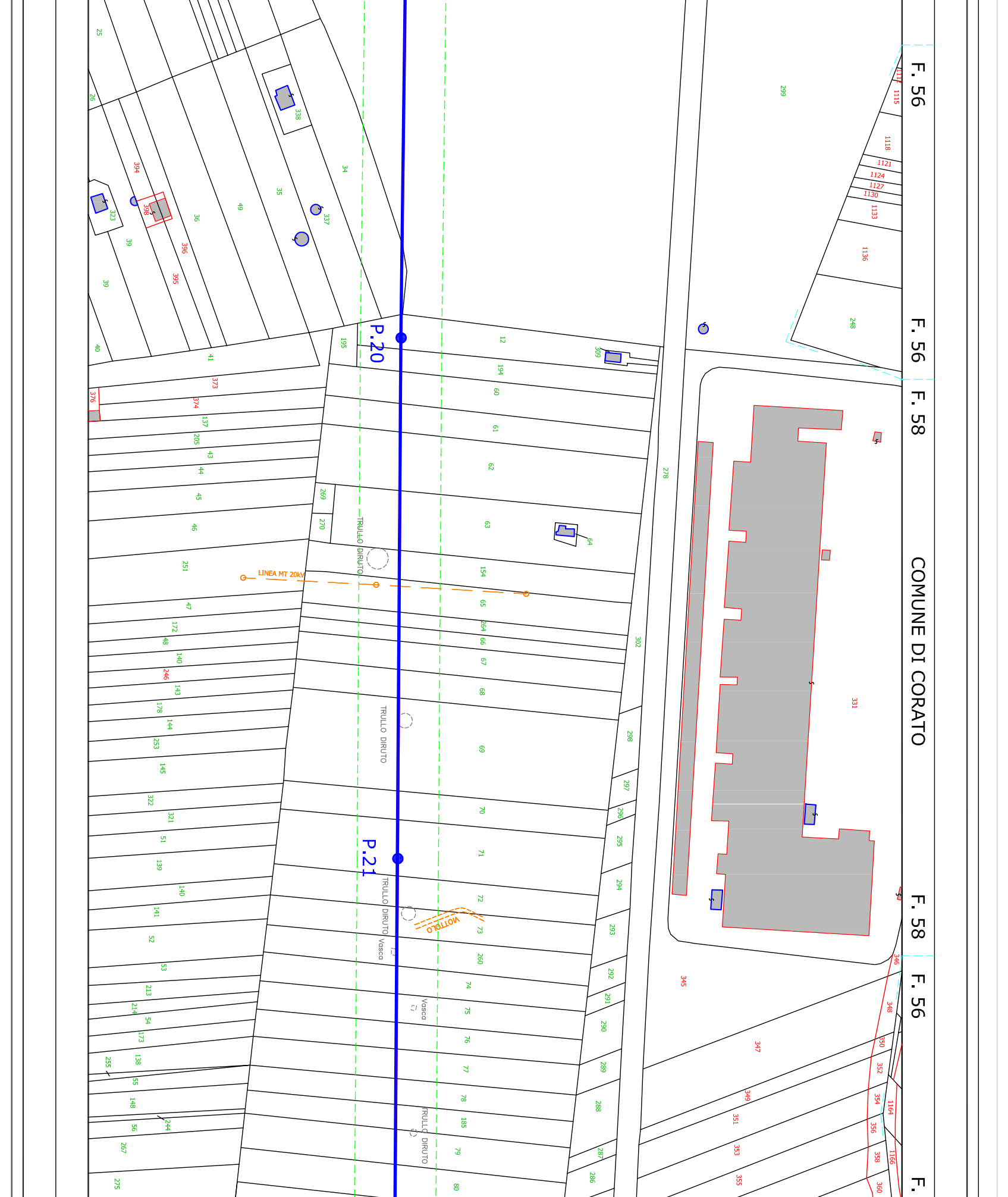
F. 56
F. 56
F. 58
COMUNE DI CORATO
F. 58
F. 56
F.
P.20
P.21
LINEA MT 20kV
TRULLO DIRUTO
TRULLO DIRUTO
TRULLO DIRUTO
Vasca
Vasca
TRULLO DIRUTO
VIOTTOLO
25
26
394
323
398
39
396
395
39
40
36
49
35
338
34
337
41
373
376
374
137
205
43
44
45
46
251
47
172
48
140
246
143
178
144
253
145
322
321
51
139
140
141
52
53
213
214
54
173
255
138
55
148
56
244
267
275
195
12
194
309
60
61
62
269
270
63
64
154
65
264
66
67
68
69
70
71
72
73
260
74
75
76
77
78
185
79
80
278
302
298
297
296
295
294
293
292
291
290
289
288
287
286
299
1112
1115
1118
1121
1124
1127
1130
1133
1136
248
331
345
346
348
347
350
352
349
354
1164
351
356
353
358
1166
355
360

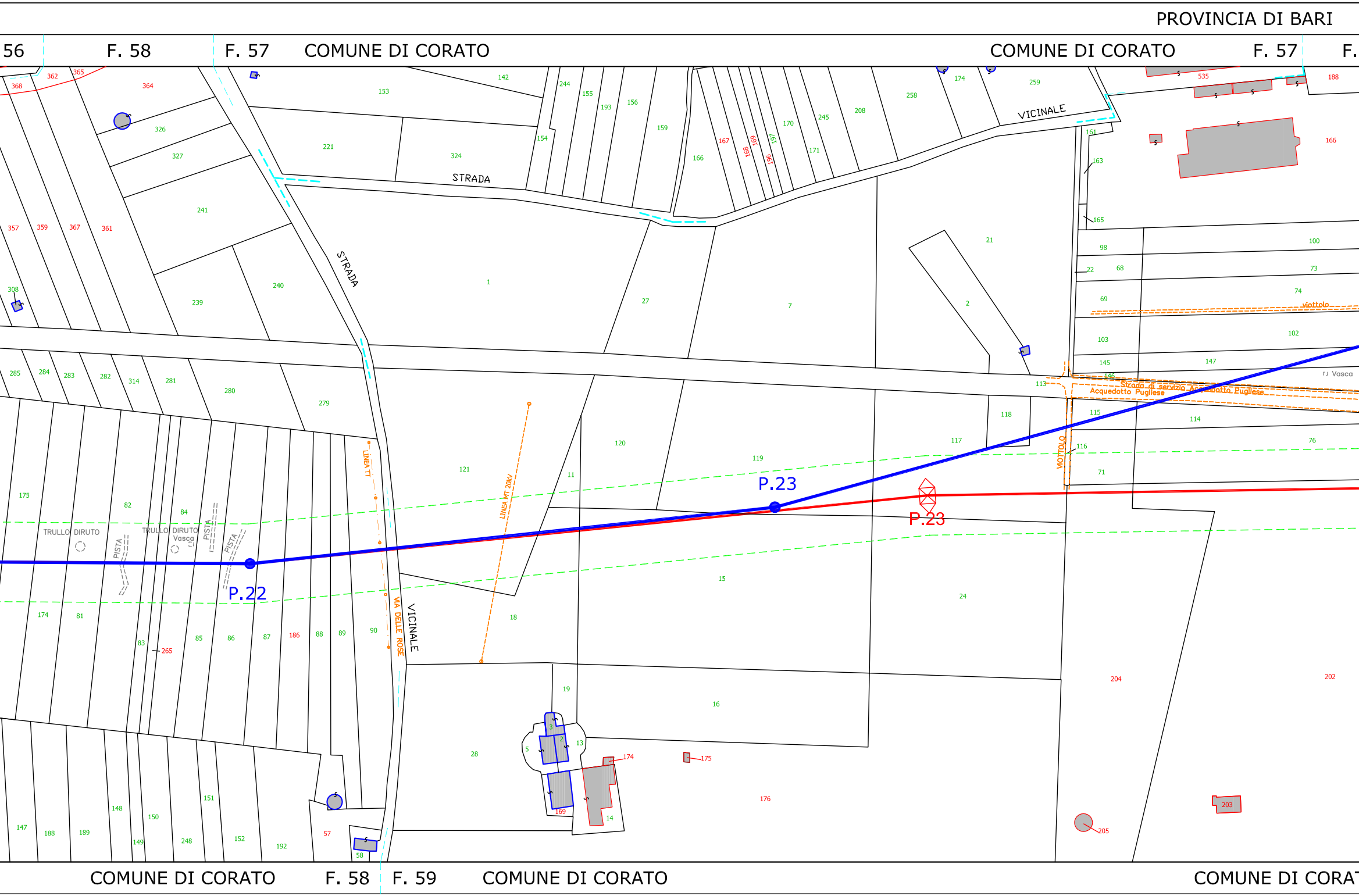
PROVINCIA DI BARI
56
F. 58
F. 57
COMUNE DI CORATO
COMUNE DI CORATO
F. 57
F.
STRADA
STRADA
VICINALE
VICINALE
VIA DELLE ROSE
LINEA TT
LINEA MT 20kV
TRULLO DIRUTO
TRULLO DIRUTO
Vasca
PISTA
PISTA
PISTA
P.22
P.23
P.23
VIOTTOLO
Strada di servizio Acquedotto Pugliese
Acquedotto Pugliese
viottolo
Vasca
COMUNE DI CORATO
F. 58
F. 59
COMUNE DI CORATO
COMUNE DI CORAT

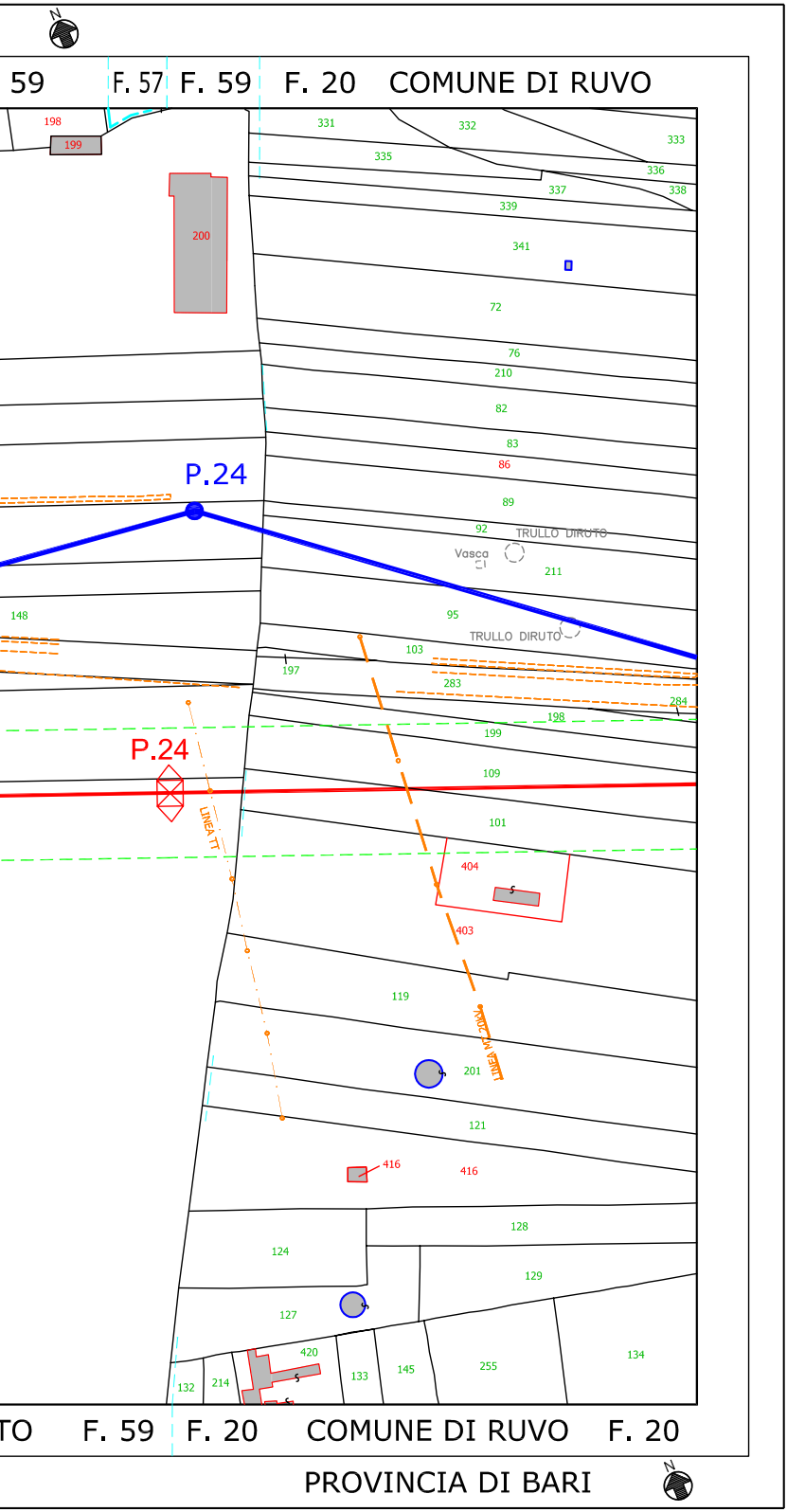
59
F. 57
F. 59
F. 20
COMUNE DI RUVO
P.24
P.24
LINEA TT
LINEA MT 20KV
TRULLO DIRUTO
TRULLO DIRUTO
Vasca
198
199
200
331
332
333
335
336
337
338
339
341
72
76
210
82
83
86
89
92
211
148
95
103
197
283
284
198
199
109
101
404
403
119
201
121
416
416
128
124
129
127
420
134
255
145
133
214
132
TO
F. 59
F. 20
COMUNE DI RUVO
F. 20
PROVINCIA DI BARI
N
N