LEGENDA

▬ ▬ ▬	Limire di foglio catastale
🟥	Nuovo elettrodotto 150 kV in progetto tratto in variante
🟦	Nuovo elettrodotto 150 kV in progetto tratto non in variante
┆ 25.00 ┆ 50.00 ┆ 25.00 ┆	Area potenzialmente impegnata (25 mt asse linea) sulla quale apporre il vincolo preordinato all'esproprio ai sensi del T.U. 327/01 e s.m.i.

DOTT. ING. MALAFARINA LUIGI
SEZIONE A
SETTORI: CIVILE E AMBIENTALE - INDUSTRIALE - DELL'INFORMAZIONE
N° ISCRIZ.: 6

01	30/11/2015	MODIFICA A SEGUITO PROCEDIMENTO ID_VIP:2811	INSE srl	S.Savino	M. D'Angiò	S. Madonna	A. Limone
00	10/04/2014	PRIMA EMISSIONE	M. Panico		M. D'Angiò		A. Limone
REV.	DATA	DESCRIZIONE DELLA REVISIONE	ELABORATO	VERIFICATO			APPROVATO

TIPOLOGIA DELL'ELABORATO	CODIFICA DELL'ELABORATO	
	DE23122B1CFXP0007.C	Terna Rete Italia TERNA GROUP

PROGETTO	TITOLO:
WBS:	ELETTRODOTTO 150 KV CP CORATO – CP BARI IND. 2
RICAVATO DAL DOC. TERNA	PLANIMETRIA AREE POTENZIALMENTE IMPEGNATE 1° TRONCO – TRATTO C – DAL PORTALE DI CORATO AL P.39
CLASSIFICAZIONE DI SICUREZZA	"Sono possibili, in sede di progetto esecutivo, variazioni di posizione ed altezza dei sostegni"

NOME DEL FILE	SCALA CAD	FORMATO	SCALA	FOGLIO
Planimetria.dwg	1 UNITA'=2	310x3440	1:2000	3/3

Questo documento contiene informazioni di proprietà Terna S.p.A. e deve essere utilizzato esclusivamente dal destinatario in relazione alle finalità per le quali è stato ricevuto. E' vietata qualsiasi forma di riproduzione o di divulgazione senza l'esplicito consenso di Terna S.p.A.

This document contains information proprietary to Terna S.p.A. and it will have to be used exclusively for the purposes for which it has been furnished. Whichever shape of spreading or reproduction without the written permission of Terna S.p.A. is prohibit.

CERT. N. 9141. TERN
CSQ – IQNet –
UNI ENI ISO 9001

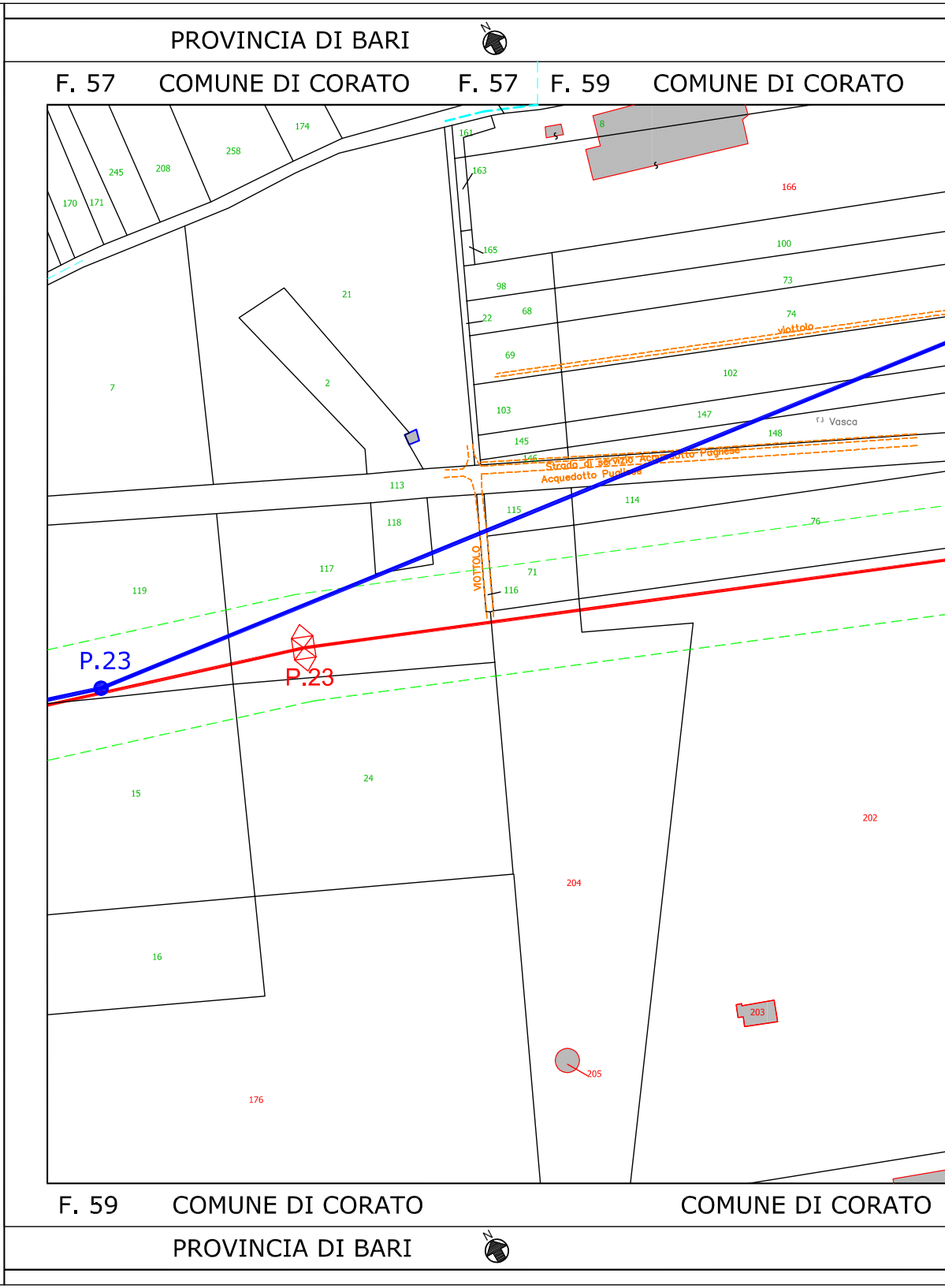
PROVINCIA DI BARI
F. 57
COMUNE DI CORATO
F. 57
F. 59
COMUNE DI CORATO
170
171
245
208
258
174
161
163
8
166
165
100
21
73
98
68
74
viottolo
22
69
102
7
2
103
147
Vasca
145
148
146
Strada di servizio Acquedotto Pugliese
Acquedotto Pugliese
113
114
115
118
76
VIOTTOLO
117
71
119
116
P.23
P.23
15
24
202
204
16
203
205
176
F. 59
COMUNE DI CORATO
COMUNE DI CORATO
PROVINCIA DI BARI

PROVINCIA DI BARI

F. 59 F. 20 COMUNE DI RUVO DI PUGLIA

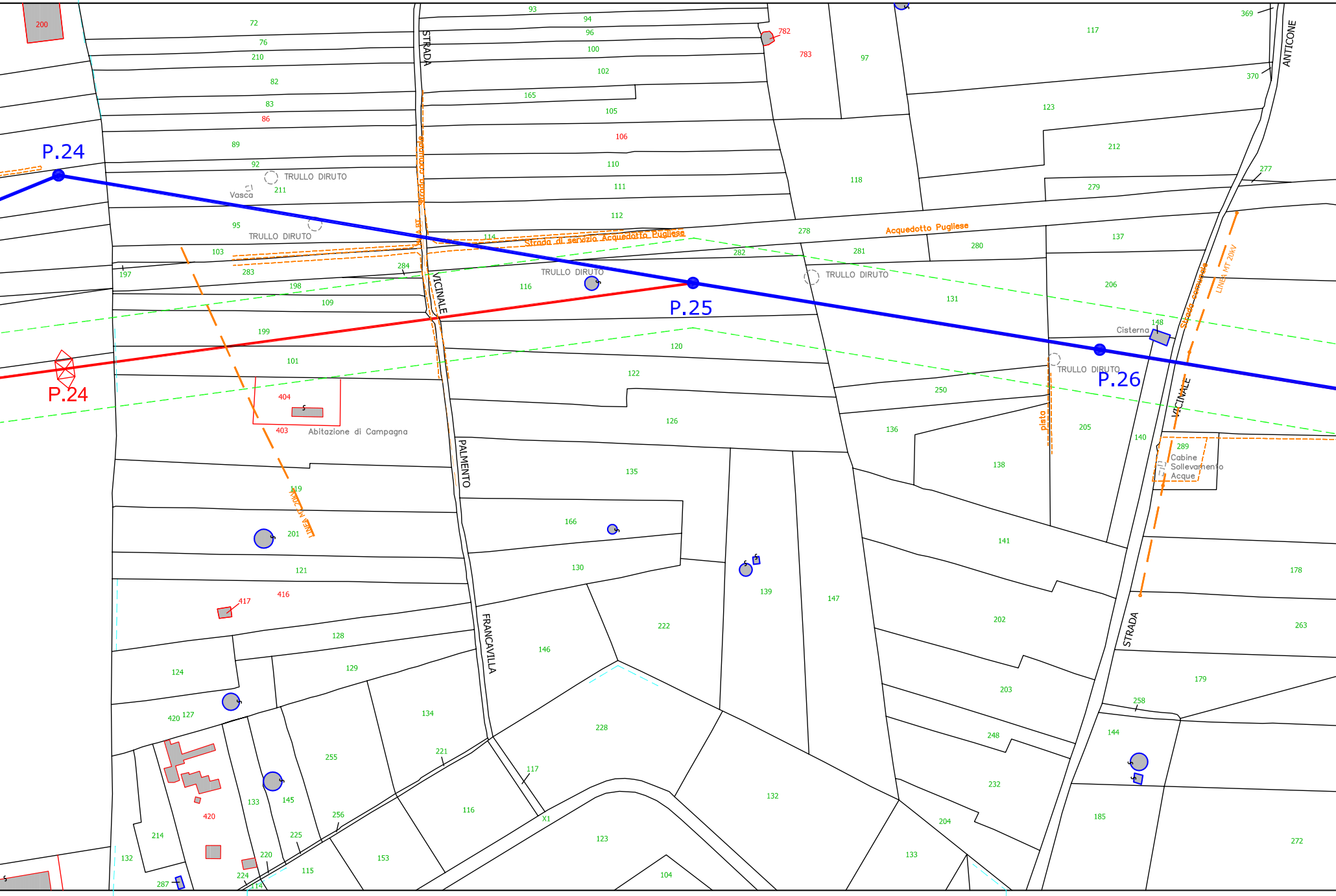
P.24
P.24
P.25
P.26
STRADA
VICINALE
PALMENTO
FRANCAVILLA
STRADA
VICINALE
ANTICONE
TRULLO DIRUTO
TRULLO DIRUTO
TRULLO DIRUTO
TRULLO DIRUTO
TRULLO DIRUTO
Vasca
Abitazione di Campagna
Cisterna
Cabine Sollevamento Acque
Strada comunale
Strada di servizio Acquedotto Pugliese
Acquedotto Pugliese
Strada comunale
LINEA MT 20kV
LINEA MT 20kV
pista
200
72
76
210
82
83
86
89
92
211
95
103
197
283
198
109
199
101
404
403
419
201
121
416
417
128
124
129
420
127
420
133
145
255
256
225
220
224
214
132
287
115
153
134
221
116
117
X1
123
104
93
94
96
100
102
165
105
106
110
111
112
114
284
116
120
122
126
135
166
130
146
222
228
139
147
132
782
783
97
118
278
282
281
280
131
250
136
138
141
202
203
248
232
204
133
117
123
212
279
137
206
148
205
140
289
178
263
179
258
144
185
272
369
370
277

F. 59 F. 20 F. 23 COMUNE DI RUVO DI PUGLIA F. 23 F. 20

PROVINCIA DI BARI


COMUNE DI RUVO DI PUGLIA
F. 20
F. 21
COMUNE DI RUVO DI PUGLIA
F. 21
COMUNE DI RUVO DI PUGLIA
F. 20
F. 24
COMUNE DI RUVO DI PUGLIA
P.27
P.28
V.16
P.28
P.28/A
Stradello privato
Vasca
Vasca
Vasca
pista
pista
Casotto
LINEA BT
LINEA BT
STRADA
402
401
414
409
348
253
176
223
294
295
276
181
265
264
268
364
267
180
230
254
274
275
167
259
266
182
177
326
321
323
327
322
324
325
118
121
295
183
186
133
290
294
228
39
212
184
137
149
253
273
11
193
122
153
181
293
118
214
213
143
254
292
215
119
120
121
122
264
265
156
240
241
157
10
11
12
13
14
15
16
291
1
2
3
132
134
257
123
119
112
244
113
230
315
314
222
312
105
6
252
231
311
310
309
17
19
18
135
126

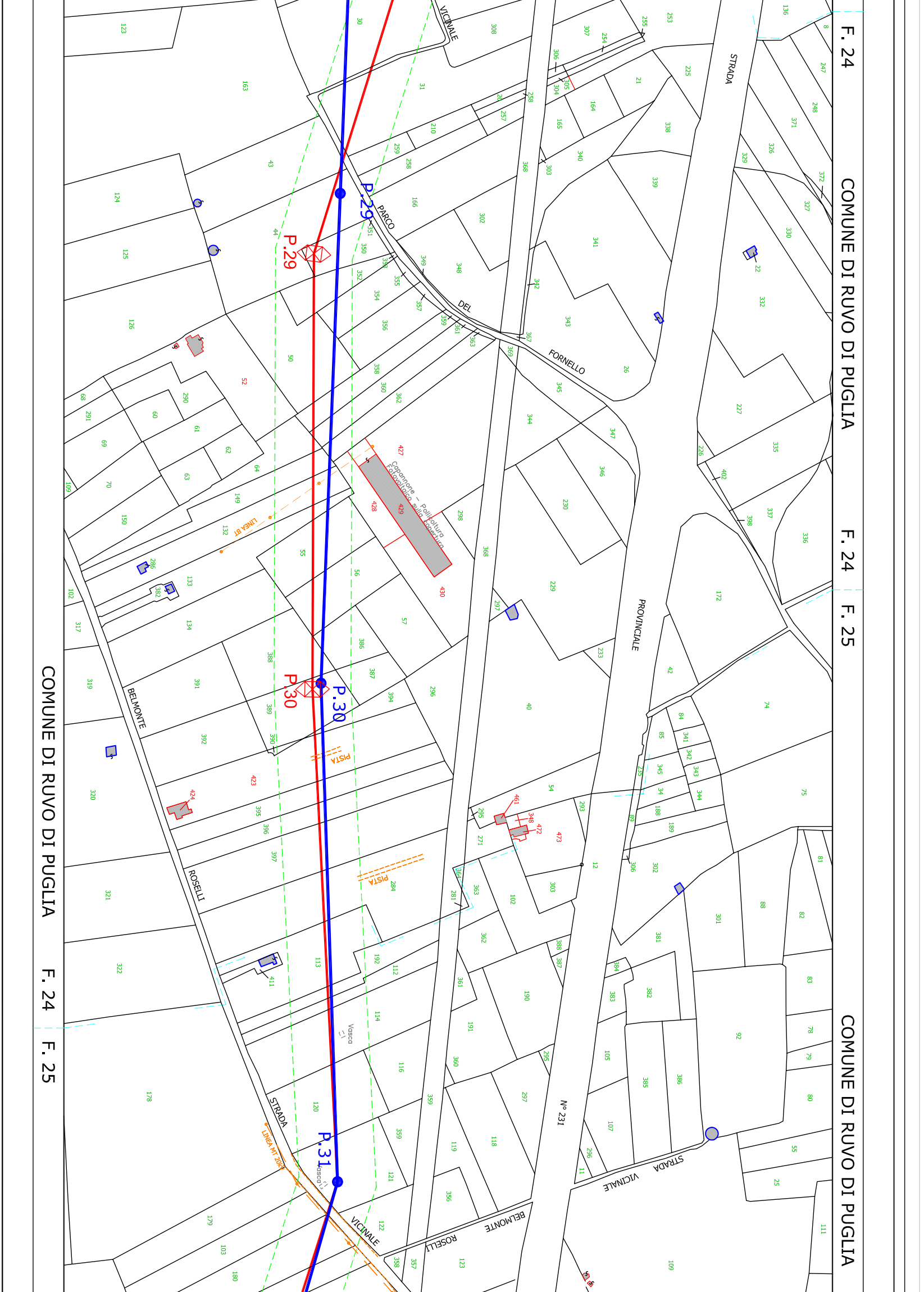
F. 24
COMUNE DI RUVO DI PUGLIA
F. 24
F. 25
COMUNE DI RUVO DI PUGLIA
COMUNE DI RUVO DI PUGLIA
F. 24
F. 25
P.29
P.29
P.30
P.30
P.31
VICINALE
PARCO
DEL
FORNELLO
STRADA
PROVINCIALE
N° 231
STRADA
VICINALE
BELMONTE
ROSELLI
STRADA
VICINALE
BELMONTE
ROSELLI
Capannone – Policoltura Fotovoltaico sulla copertura
LINEA BT
PISTA
PISTA
LINEA MT 20KV
Vasca
Vasca
427
428
429
430
424
423
461
348
472
473
52

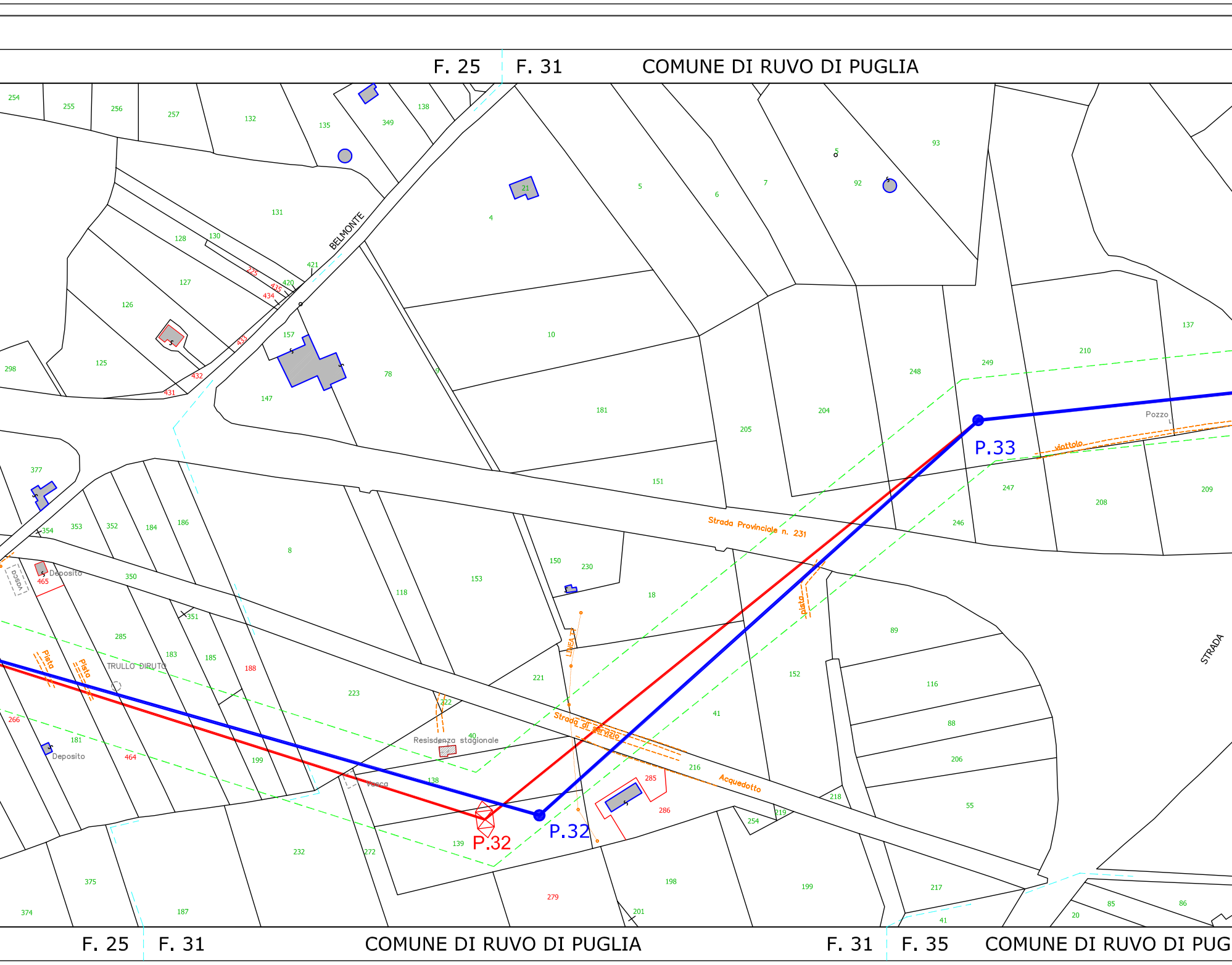
F. 25
F. 31
COMUNE DI RUVO DI PUGLIA
F. 25
F. 31
COMUNE DI RUVO DI PUGLIA
F. 31
F. 35
COMUNE DI RUVO DI PUG
P.32
P.32
P.33
BELMONTE
Strada Provinciale n. 231
Strada di servizio
Acquedotto
viottolo
pista
Pista
Pista
LINEA T
Pozzo
Deposito
Deposito
TRULLO DIRUTO
Vasca
vasca
Residenza stagionale
STRADA
254
255
256
257
132
135
349
138
131
128
130
127
126
125
298
225
435
434
420
421
433
432
431
157
147
78
9
4
21
10
5
6
7
5
92
93
181
205
204
248
249
210
137
151
247
208
209
246
377
354
353
352
184
186
350
465
8
118
153
150
230
18
351
285
183
185
188
223
222
221
266
181
464
199
138
40
152
41
89
116
88
206
55
216
285
286
218
219
254
139
232
272
279
198
199
217
201
375
374
187
41
20
85
86

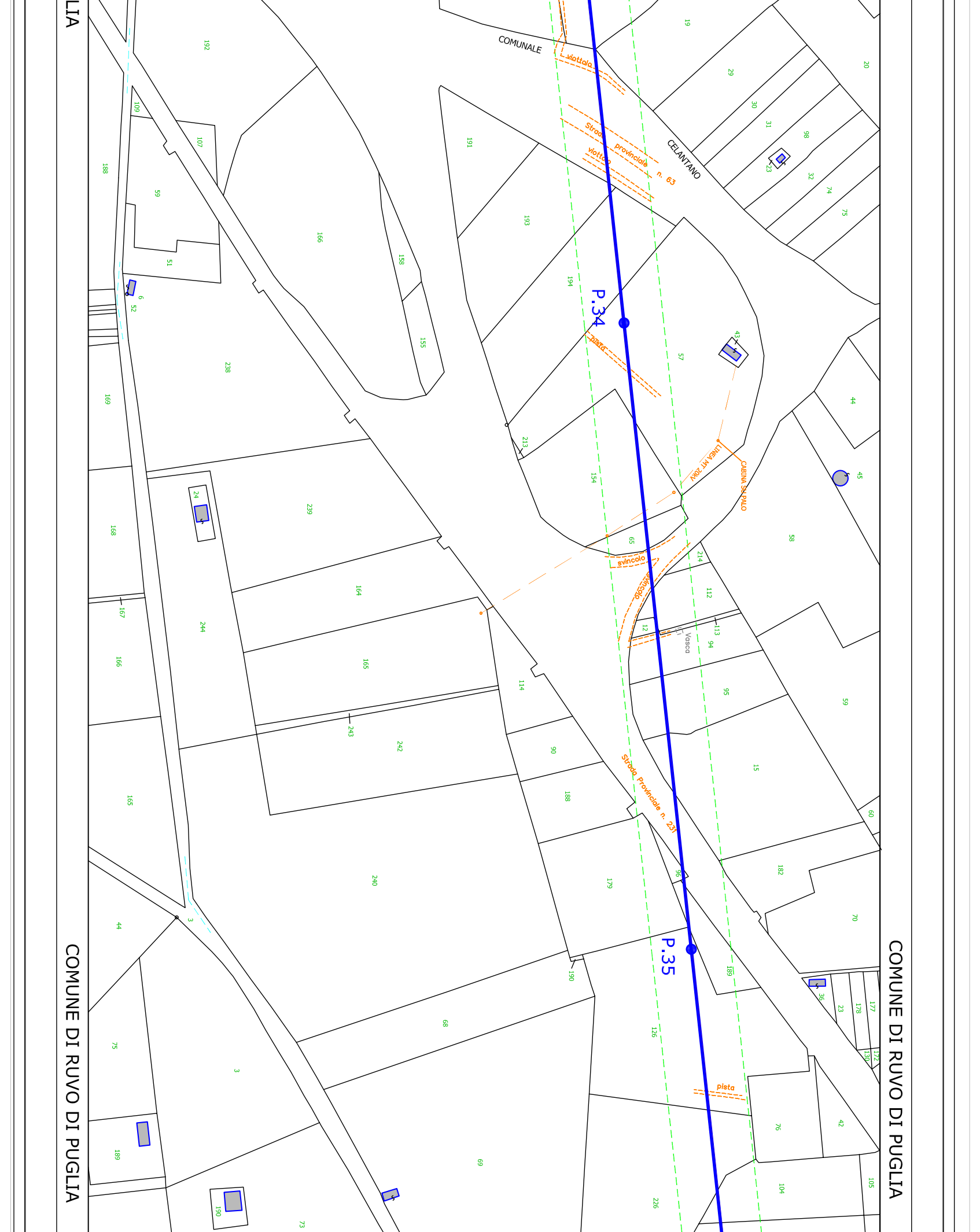
COMUNE DI RUVO DI PUGLIA
COMUNE DI RUVO DI PUGLIA
LIA
COMUNALE
CELANTANO
viottolo
Strada provinciale n. 63
viottolo
P.34
P.35
pista
svincolo
svincolo
LINEA MT 20kV
CABINA SU PALO
Vasca
Strada Provinciale n. 231
pista
192
109
107
188
59
51
166
158
155
191
193
194
238
169
213
154
57
43
44
45
58
65
214
112
113
12
94
95
59
15
60
182
70
239
24
168
167
166
244
164
165
243
242
114
90
188
179
96
189
240
165
44
3
75
3
68
190
126
36
23
178
177
130
172
189
190
73
69
226
76
42
104
105
19
20
29
30
31
98
23
32
74
75
6
52

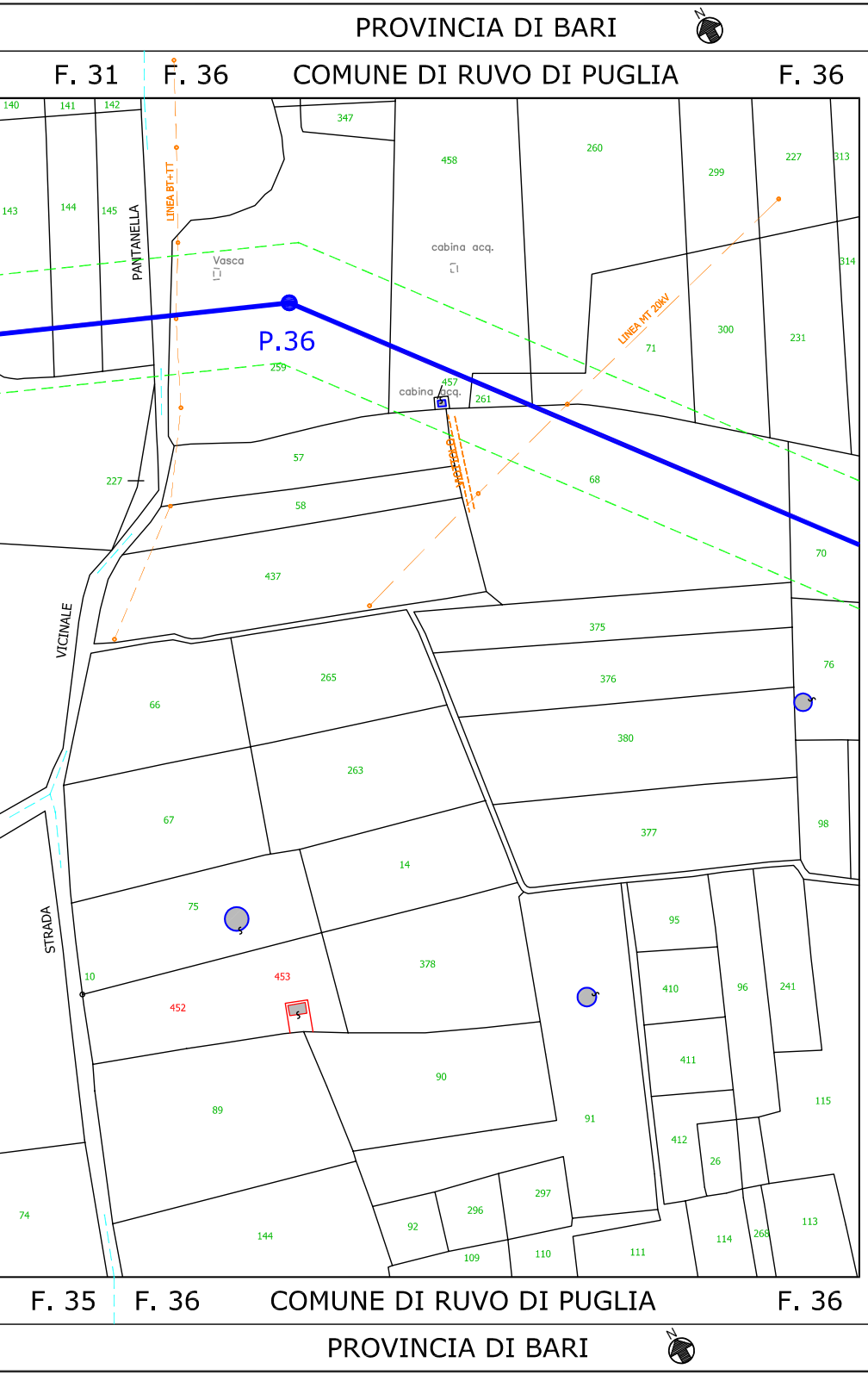
PROVINCIA DI BARI
N
F. 31
F. 36
COMUNE DI RUVO DI PUGLIA
F. 36
P.36
PANTANELLA
LINEA BT+TT
Vasca
cabina acq.
LINEA MT 20KV
VIOTTOLO
VICINALE
STRADA
F. 35
F. 36
COMUNE DI RUVO DI PUGLIA
F. 36
PROVINCIA DI BARI
N

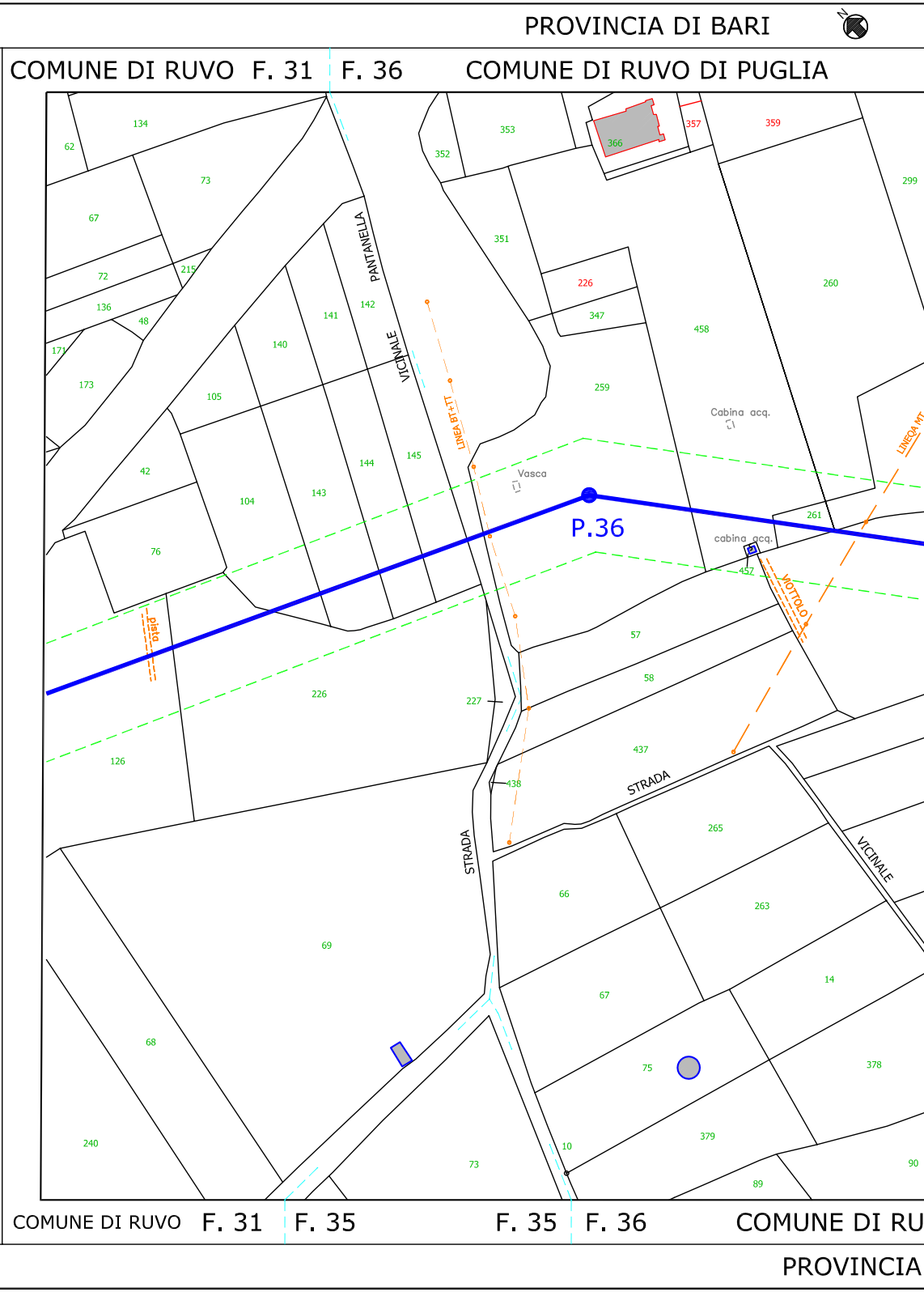
PROVINCIA DI BARI
N
COMUNE DI RUVO
F. 31
F. 36
COMUNE DI RUVO DI PUGLIA
P.36
PANTANELLA
VICINALE
LINEA BT+TT
Vasca
Cabina acq.
cabina acq.
VIOTTOLO
LINEQA MT
pista
STRADA
COMUNE DI RUVO
F. 31
F. 35
F. 35
F. 36
COMUNE DI RU
PROVINCIA

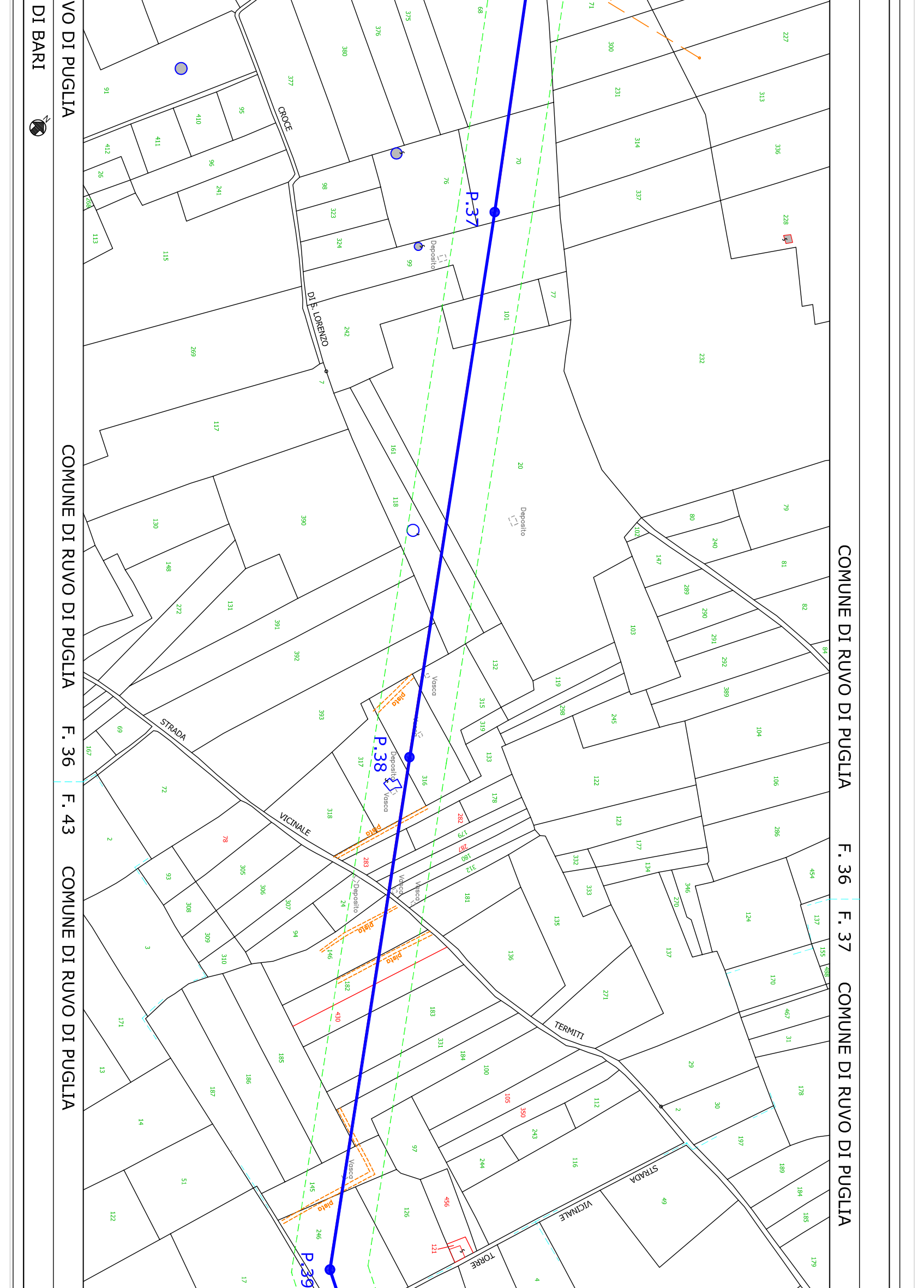
…VO DI PUGLIA
DI BARI
COMUNE DI RUVO DI PUGLIA F. 36
F. 43 COMUNE DI RUVO DI PUGLIA
COMUNE DI RUVO DI PUGLIA F. 36
F. 37 COMUNE DI RUVO DI PUGLIA
STRADA VICINALE CROCE DI S. LORENZO
STRADA VICINALE TERMITI
STRADA VICINALE TORRE
P.37
P.38
P.39
Deposito
Vasca
pista

PROVINCIA DI BARI

COMUNE DI RUVO DI PUGLIA F. 37

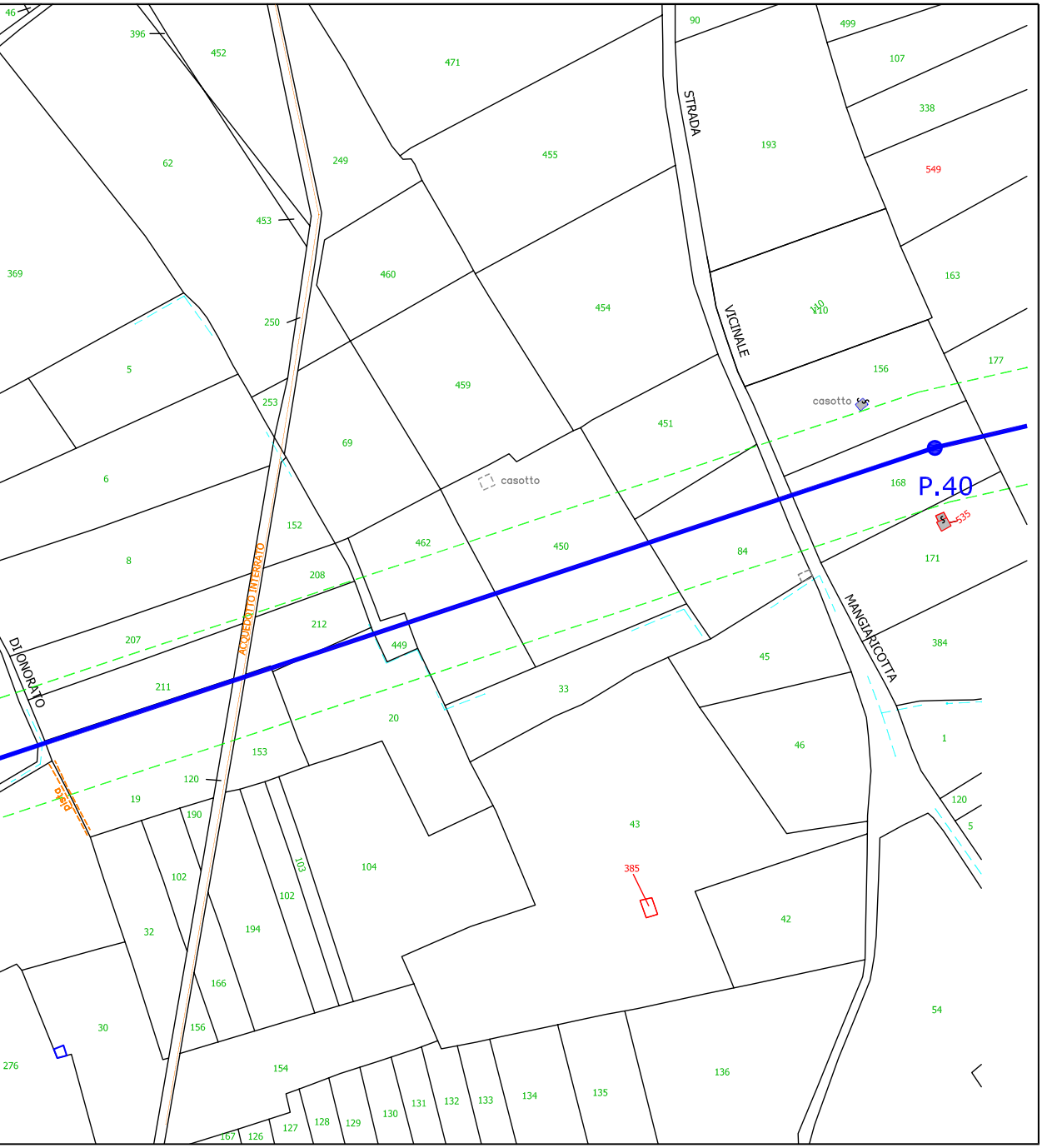
P.40
STRADA
VICINALE
MANGIARICOTTA
DI ONORATO
ACQUEDOTTO INTERRATO
pista
casotto
casotto
471
455
454
459
460
249
452
396
62
453
369
250
5
253
6
69
152
8
462
450
451
208
207
212
449
211
20
33
153
120
19
190
102
104
103
102
194
32
166
30
156
154
276
43
385
42
46
45
84
171
168
535
384
1
120
5
54
136
135
134
133
132
131
130
129
128
127
126
167
90
499
107
338
549
193
163
110
156
177
46

COMUNE DI RUVO DI PUGLIA F. 43

PROVINCIA DI BARI