LEGENDA

▬ ▬ ▬ Limire di foglio catastale

🟥 Nuovo elettrodotto 150 kV in progetto tratto in variante

🟦 Nuovo elettrodotto 150 kV in progetto tratto non in variante

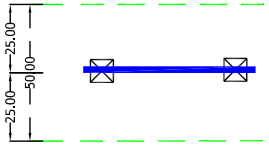
25.00
50.00
25.00

Area potenzialmente impegnata (25 mt asse linea) sulla quale apporre il vincolo preordinato all'esproprio ai sensi del T.U. 327/01 e s.m.i.

DOTT. ING. MALAFARINA LUIGI
SEZIONE A
SETTORI: CIVILE E AMBIENTALE - INDUSTRIALE - DELL'INFORMAZIONE
N° ISCRIZ.: 6

REV.	DATA	DESCRIZIONE DELLA REVISIONE	ELABORATO		VERIFICATO		APPROVATO
01	30/11/2015	MODIFICA A SEGUITO PROCEDIMENTO ID_VIP:2811	INSE srl	S.Savino	M. D'Angiò	S. Madonna	A. Limone
00	10/04/2014	PRIMA EMISSIONE	M. Panico		M. D'Angiò		A. Limone

TIPOLOGIA DELL'ELABORATO

CODIFICA DELL'ELABORATO: DE23122B1CFXP0008.C

Terna Rete Italia
TERNA GROUP

PROGETTO

WBS:

RICAVATO DAL DOC. TERNA

CLASSIFICAZIONE DI SICUREZZA

TITOLO:

ELETTRODOTTO 150 KV CP CORATO – CP BARI IND. 2

PLANIMETRIA AREE POTENZIALMENTE IMPEGNATE 2° TRONCO – TRATTO C – DAL P.39 AL P.74

"Sono possibili, in sede di progetto esecutivo, variazioni di posizione ed altezza dei sostegni"

NOME DEL FILE	SCALA CAD	FORMATO	SCALA	FOGLIO
Planimetria.dwg	1 UNITA'=2	310x4100	1:2000	3 / 3

Questo documento contiene informazioni di proprietà Terna S.p.A. e deve essere utilizzato esclusivamente dal destinatario in relazione alle finalità per le quali è stato ricevuto. E' vietata qualsiasi forma di riproduzione o di divulgazione senza l'esplicito consenso di Terna S.p.A.

This document contains information proprietary to Terna S.p.A. and it will have to be used exclusively for the purposes for which it has been furnished. Whichever shape of spreading or reproduction without the written permission of Terna S.p.A. is prohibit.

CERT. N. 9141. TERN
CSQ IQNet
UNI EN ISO 9001

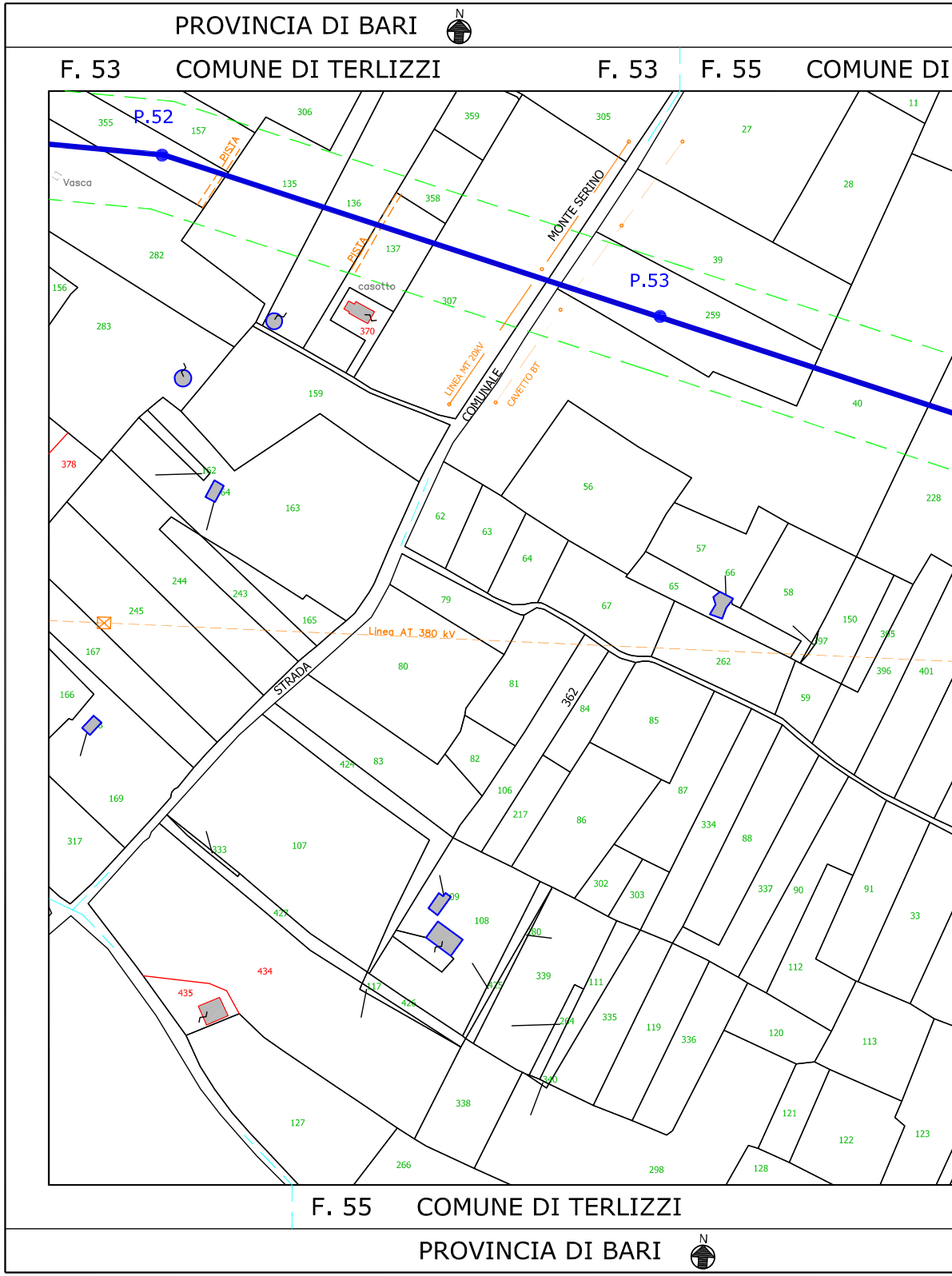
PROVINCIA DI BARI
N
F. 53
COMUNE DI TERLIZZI
F. 53
F. 55
COMUNE DI
P.52
P.53
Vasca
casotto
PISTA
PISTA
MONTE SERINO
COMUNALE
STRADA
LINEA MT 20kV
CAVETTO BT
Linea AT 380 kV
362
355
157
306
359
305
27
11
135
136
358
137
370
307
282
156
283
39
259
28
40
159
378
228
56
163
62
63
64
57
66
65
58
67
244
243
245
165
79
80
81
150
397
395
396
401
262
59
167
166
84
85
83
82
424
106
217
86
87
334
88
169
317
333
107
302
303
337
90
91
33
427
108
339
111
112
434
435
417
425
204
335
119
336
120
113
338
127
266
298
121
122
123
128
F. 55
COMUNE DI TERLIZZI
PROVINCIA DI BARI

TERLIZZI

COMUNE DI TERLIZZI F. 55 F. 56

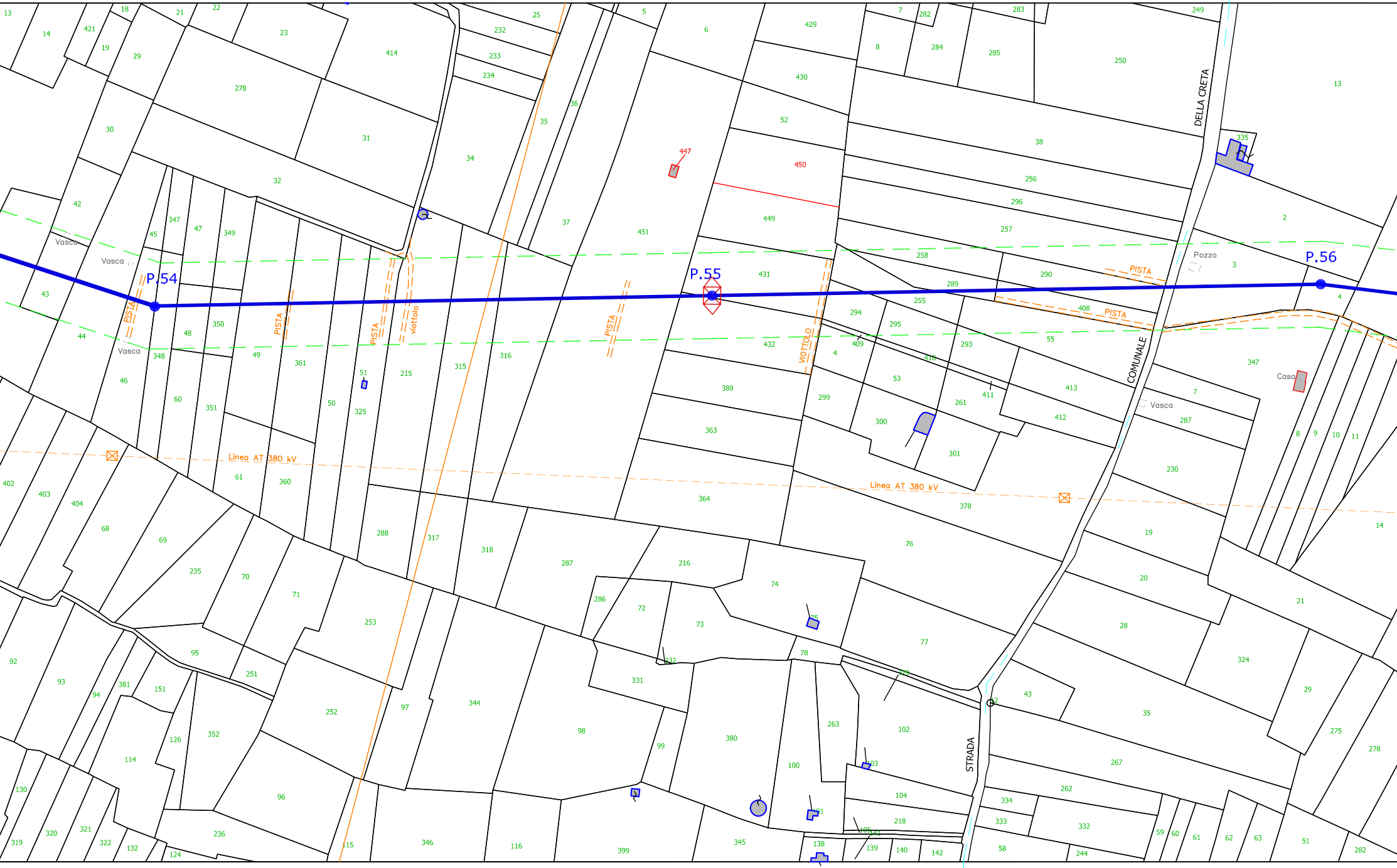
P.54
P.55
P.56
Linea AT 380 kV
Linea AT 380 kV
PISTA
PISTA
PISTA
PISTA
PISTA
PISTA
PISTA
viottolo
VIOTTOLO
STRADA
COMUNALE
DELLA CRETA
Vasca
Vasca
Vasca
Vasca
Pozzo
Casa

COMUNE DI TERLIZZI F. 55 F. 56 COMUNE DI TERLIZZI


F. 56
F. 50
COMUNE DI TERLIZZI
COMUNE DI TERLIZZI
F. 50
F. 51
COMUNE DI TERLIZZI
COMUNE DI TERLIZZI
F. 56
F. 57
P.57
P.58
STRADA COMUNALE PEZZA
STRADA PROVINCIALE
S. CROCE
STRADA COMUNALE SPECCHIONE
STRADA
STRADA COMUNALE
Linea AT 380 kV
PISTA
VIOTTOLO
CAVETTO BT
Deposito
Vasca
Rudere
Casa
349
350
359
360
27
1
418
419
220
239
221
264
265
16
17
344
18
345
346
34
319
26
77
196
174
244
172
223
123
161
160
66
146
159
177
65
176
53
104
61
60
253
247
395
64
265
310
252
324
267
266
398
264
257
323
263
262
339
260
256
255
259
258
217
237
218
266
231
15
23
24
22
30
269
270
36
297
298
31
222
32
37
279
280
281
44
45
46
47
52
53
68
54
38
39
55
69
40
48
241
70
41
49
71
74
245
42
12
231
232
8
391
390
364
23
9
16
240
233
12

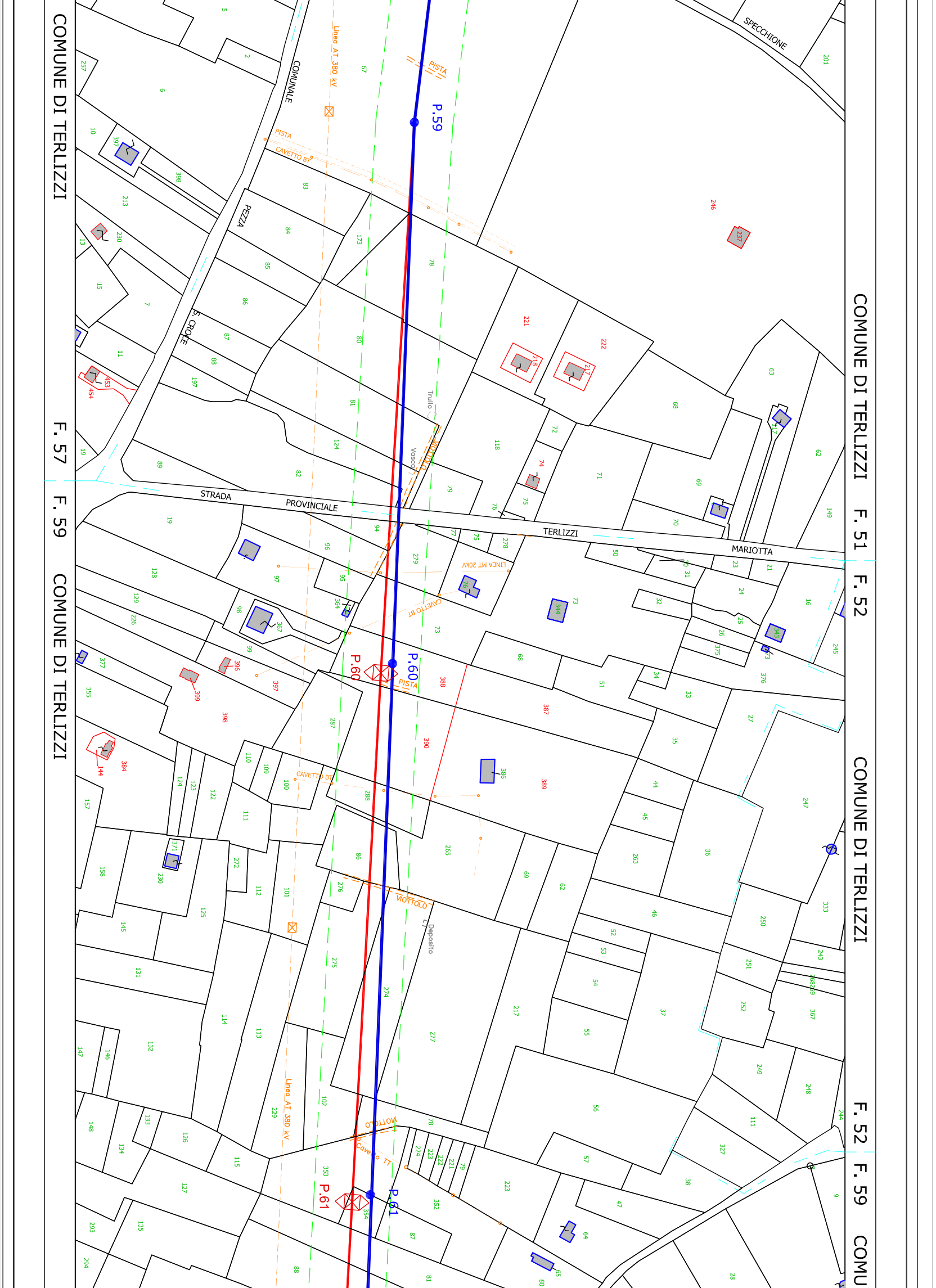
COMUNE DI TERLIZZI
F. 57
F. 59
COMUNE DI TERLIZZI
COMUNE DI TERLIZZI
F. 51
F. 52
COMUNE DI TERLIZZI
F. 52
F. 59
P.59
P.60
P.60
P.61
P.61
Linea AT 380 kV
Linea AT 380 kV
COMUNALE
PEZZA
S. CROCE
SPECCHIONE
STRADA PROVINCIALE TERLIZZI MARIOTTA
PISTA
PISTA
PISTA
CAVETTO BT
CAVETTO BT
CAVETTO BT
LINEA MT 20kV
VIOTTOLO
VIOTTOLO
VIOTTOLO
Trullo
Vasca
Deposito
Cavetto TT

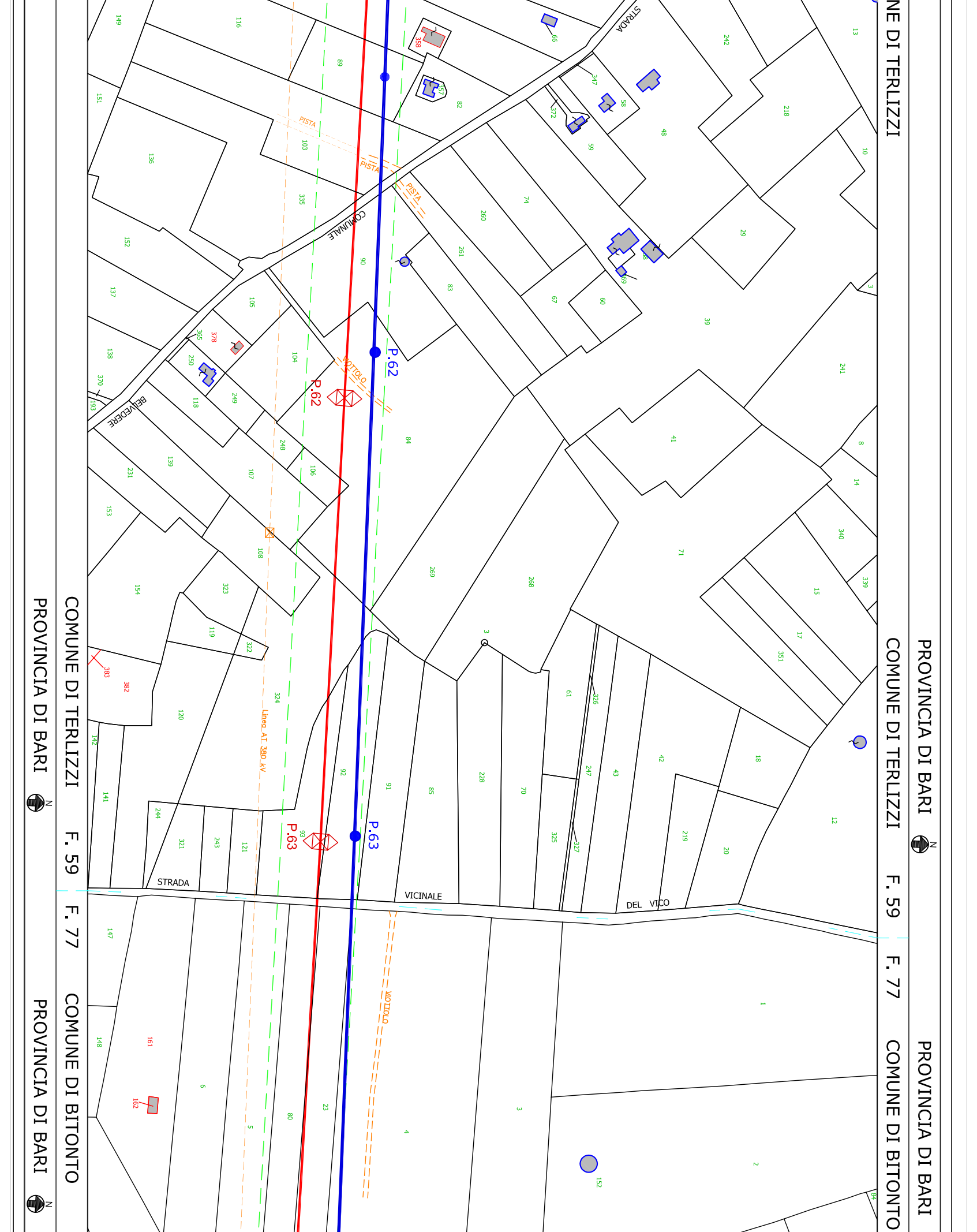
PROVINCIA DI BARI
COMUNE DI TERLIZZI
F. 59
F. 77
COMUNE DI BITONTO
PROVINCIA DI BARI
NE DI TERLIZZI
COMUNE DI TERLIZZI
F. 59
F. 77
COMUNE DI BITONTO
N
N
N
P.62
P.62
P.63
P.63
STRADA COMUNALE
BELVEDERE
PISTA
PISTA
PISTA
VIOTTOLO
VIOTTOLO
Linea AT 380 kV
STRADA
VICINALE
DEL
VICO
STRADA
149
116
89
358
99
13
242
151
136
103
82
347
58
372
59
48
218
10
152
137
138
370
193
335
90
105
365
378
250
118
249
104
261
260
74
83
67
68
69
60
29
39
241
3
8
14
248
106
84
41
139
231
153
107
108
269
268
71
340
339
15
17
351
154
323
119
322
383
382
120
142
141
324
92
91
85
228
70
61
326
247
43
42
18
12
244
321
243
121
93
325
327
219
20
147
148
161
162
6
5
80
23
3
4
1
2
152
84

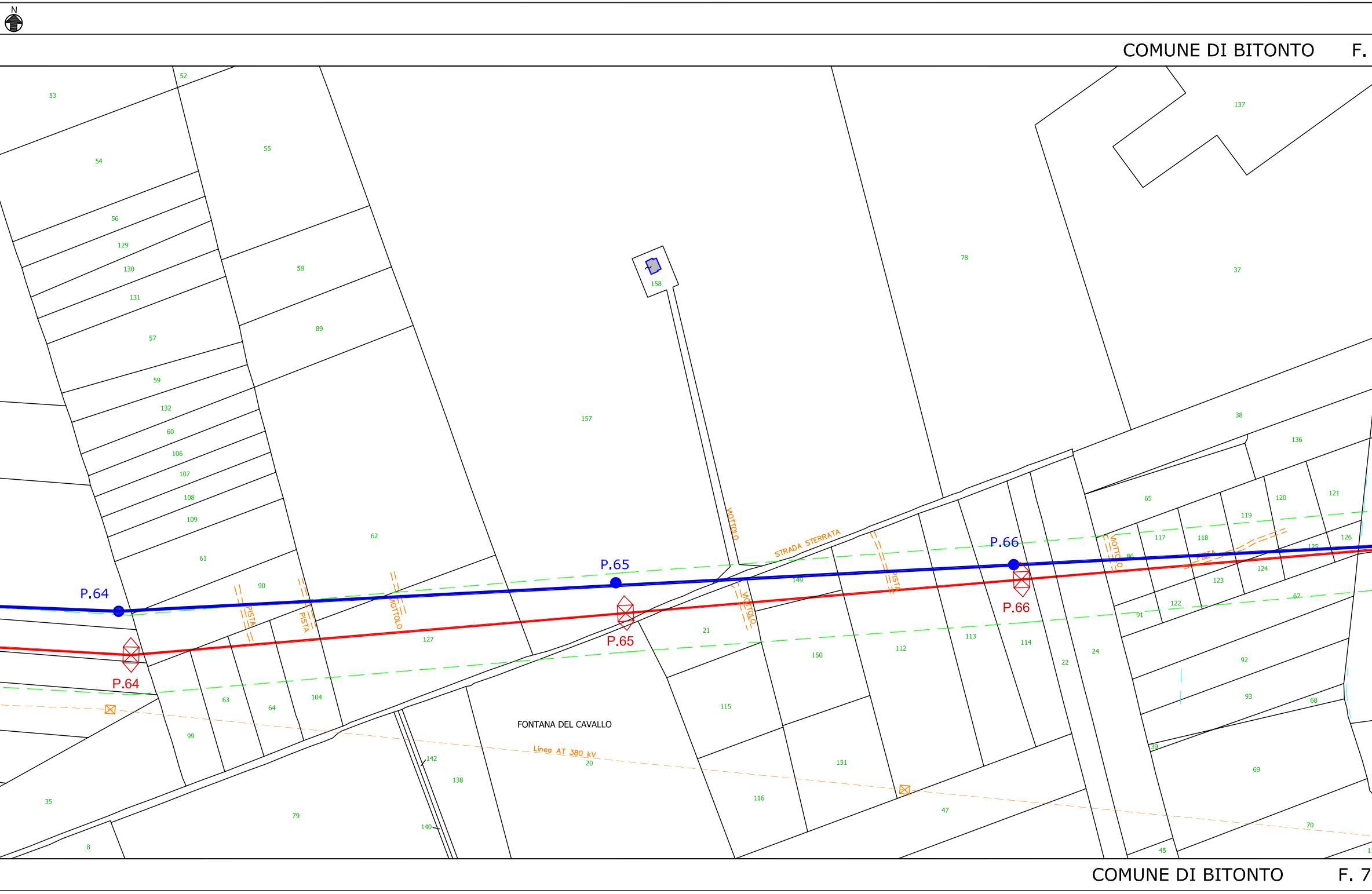
N
COMUNE DI BITONTO F.
P.64
P.65
P.66
P.64
P.65
P.66
FONTANA DEL CAVALLO
Linea AT 380 kV
STRADA STERRATA
VIOTTOLO
VIOTTOLO
VIOTTOLO
VIOTTOLO
PISTA
PISTA
PISTA
PISTA
53
52
54
55
56
129
130
131
57
58
89
59
132
60
106
107
108
109
61
62
90
157
158
78
37
137
38
136
65
121
120
119
117
118
86
125
126
124
123
122
91
67
127
21
149
150
112
113
114
22
24
63
64
104
99
35
79
8
142
140
138
20
115
116
151
47
92
93
68
39
69
70
45
COMUNE DI BITONTO F. 7

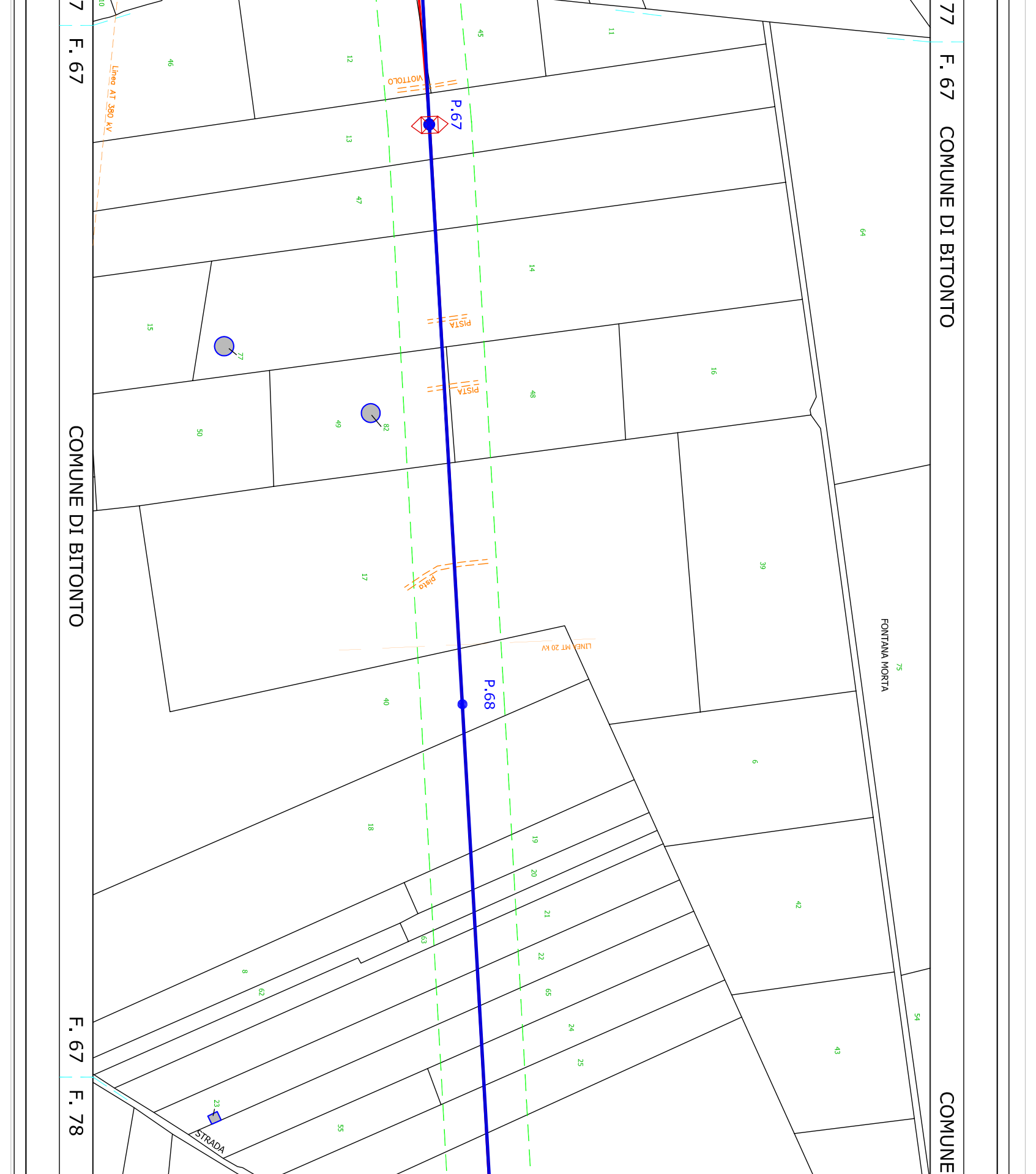
F. 67
COMUNE DI BITONTO
F. 67
F. 78
77
F. 67
COMUNE DI BITONTO
COMUNE
Linea AT 380 kV
VIOTTOLO
P.67
PISTA
PISTA
pista
LINEA MT 20 kV
P.68
FONTANA MORTA
STRADA
10
46
12
45
11
13
47
14
15
77
16
48
50
49
82
64
17
39
40
75
6
18
19
20
21
22
63
8
62
65
24
25
23
55
42
43
54

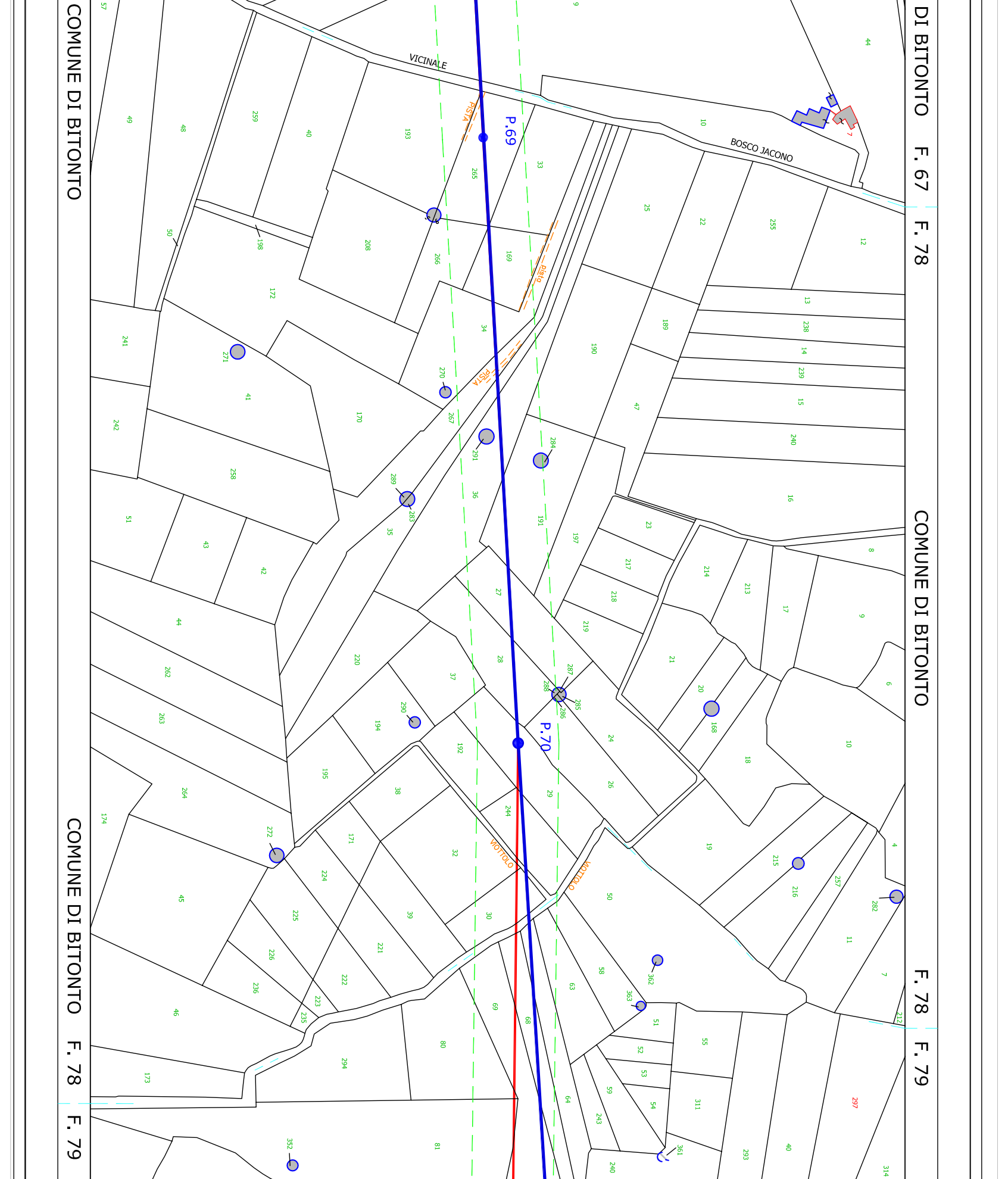
COMUNE DI BITONTO
COMUNE DI BITONTO
F. 78
F. 79
DI BITONTO
F. 67
F. 78
COMUNE DI BITONTO
F. 78
F. 79
VICINALE
BOSCO JACONO
PISTA
pista
PISTA
MOTTOLO
MOTTOLO
P.69
P.70
57
49
48
259
40
193
265
33
10
44
25
22
255
12
50
198
208
266
169
172
13
238
14
239
15
240
189
190
47
241
271
41
170
270
34
267
242
258
291
284
16
289
283
36
191
197
23
8
51
43
35
42
217
214
213
17
9
44
218
27
219
262
220
28
21
37
287
288
285
286
6
263
290
194
20
168
10
24
18
192
195
38
264
29
26
174
244
171
272
32
19
215
4
224
216
257
282
45
39
50
225
30
11
221
226
362
58
236
222
63
7
363
223
69
46
235
68
51
52
55
80
294
53
173
59
54
64
311
297
243
212
352
81
361
240
293
40
314

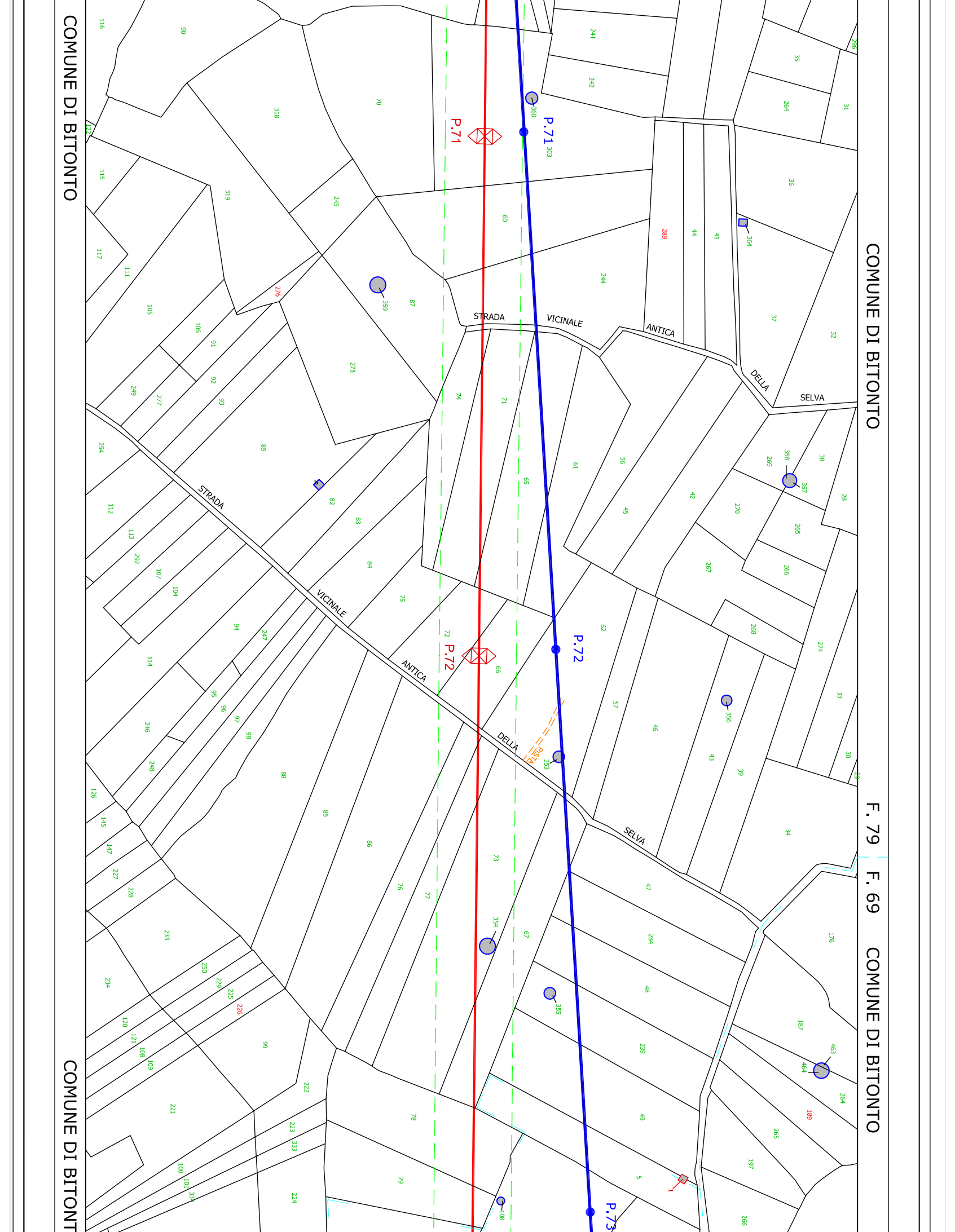
COMUNE DI BITONTO
COMUNE DI BITONTO
COMUNE DI BITONTO
COMUNE DI BITONTO
F. 79
F. 69
P.71
P.71
P.72
P.72
P.73
STRADA VICINALE ANTICA DELLA SELVA
STRADA VICINALE ANTICA DELLA SELVA
PISTA
116
90
70
241
242
35
264
31
296
318
360
303
122
115
319
245
60
289
44
41
364
36
117
111
105
276
359
87
244
37
32
106
91
92
93
249
277
275
74
71
254
89
5
82
83
61
56
45
42
358
269
38
357
270
28
265
112
113
292
107
104
84
65
266
267
75
94
247
72
62
268
274
114
66
57
46
356
33
95
96
97
98
246
248
88
353
43
39
30
126
145
147
227
228
85
86
73
47
34
76
77
354
67
284
176
233
234
250
229
225
226
120
121
108
109
355
48
239
187
463
464
99
222
221
223
333
100
101
334
224
78
79
49
5
1
189
264
265
197
266
108

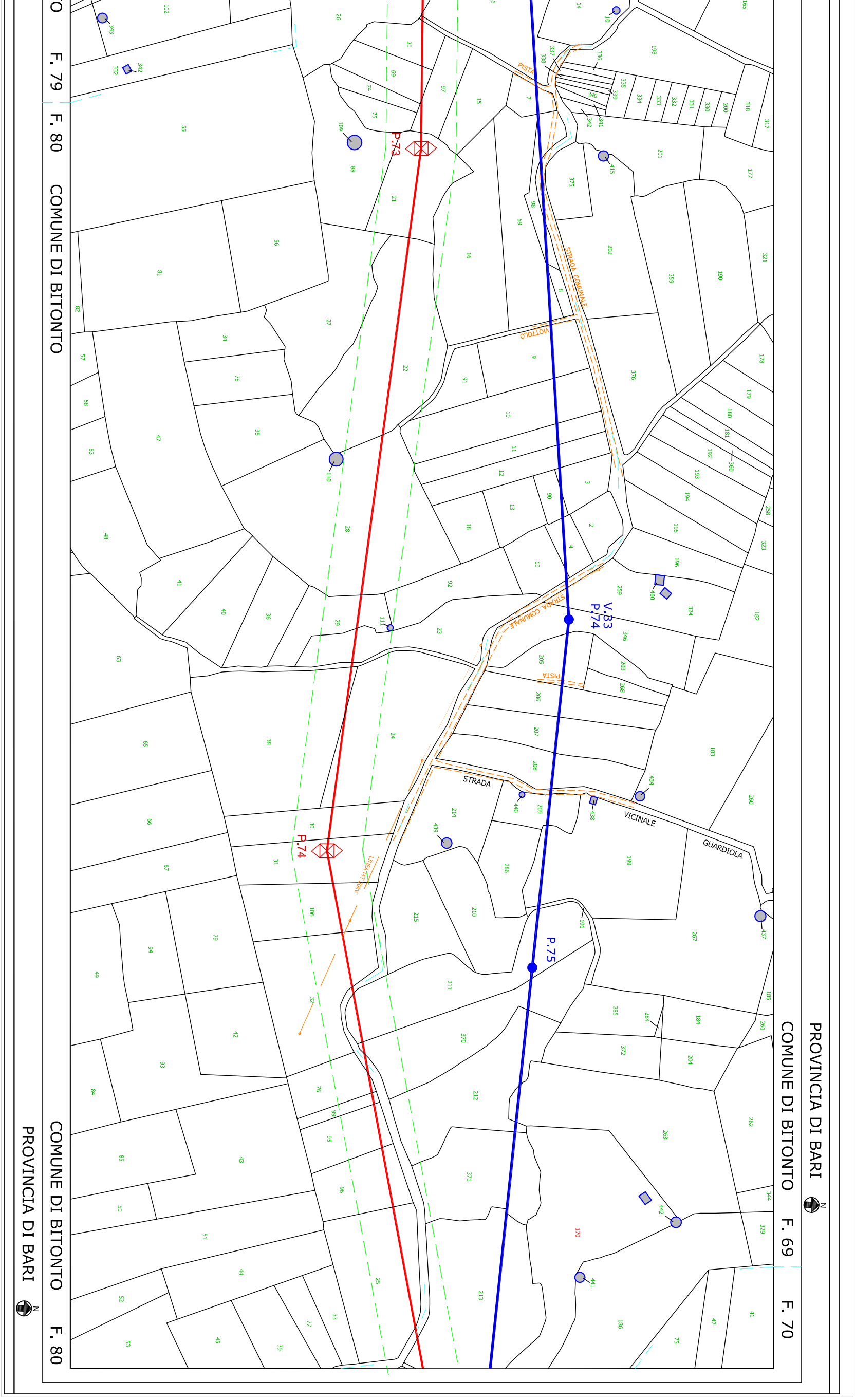
F. 79 F. 80 COMUNE DI BITONTO
COMUNE DI BITONTO F. 80
PROVINCIA DI BARI
PROVINCIA DI BARI
COMUNE DI BITONTO F. 69 F. 70
N
P.73
P.74
P.75
V.33
P.74
STRADA COMUNALE
STRADA COMUNALE
MOTTOLO
PISTA
PISTA
STRADA VICINALE GUARDIOLA
LINEA MT 20kV