Fascia altimetrica compresa tra l'altezza massima prevista
per i sostegni ed il franco minimo rispetto al piano di campagna

🟩	Profilo del terreno
🟦	Tratti di profilo progetto 2014
🟥	Tratti di profilo progetto 2015

DOTT. ING. MALAFARINA LUIGI

01	30/11/2015	MODIFICA A SEGUITO PROCEDIMENTO ID_VIP:2811	INSE srl	S.Savino	M. D'Angiò	S. Madonna	A. Limone
00	10/04/2014	PRIMA EMISSIONE	M. Panico		M. D'Angiò		A. Limone
REV.	DATA	DESCRIZIONE DELLA REVISIONE	ELABORATO	VERIFICATO			APPROVATO

TIPOLOGIA DELL'ELABORATO	CODIFICA DELL'ELABORATO			
	LE23122B1CFXB0001_2			
PROGETTO	TITOLO:			
WBS:	ELETTRODOTTO 150 KV CP CORATO – CP BARI IND. 2			
RICAVATO DAL DOC. TERNA	PROFILO 1° TRONCO DAL PALO 21 AL PALO 39			
CLASSIFICAZIONE DI SICUREZZA	"Sono possibili, in sede di progetto esecutivo, variazioni di posizione ed altezza dei sostegni"			
NOME DEL FILE	SCALA CAD	FORMATO	SCALA	FOGLIO
PROFILO.dwg	1 UNITA'=2	3700X420	L=1:2000 H=1:500	2/2

Terna Rete Italia
TERNA GROUP

Questo documento contiene informazioni di proprietà Terna S.p.A. e deve essere utilizzato esclusivamente dal destinatario in relazione alle finalità per le quali è stato ricevuto. E' vietata qualsiasi forma di riproduzione o di divulgazione senza l'esplicito consenso di Terna S.p.A.

This document contains information proprietary to Terna S.p.A. and it will have to be used exclusively for the purposes for which it has been furnished. Whichever shape of spreading or reproduction without the written permission of Terna S.p.A. is prohibit.

CERT. N. 9141. TERN
CSQ IQNet
UNI EN ISO 9001

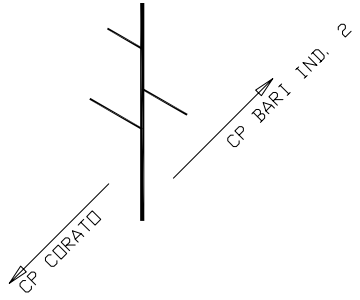
CP CORATO
CP BARI IND. 2

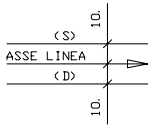
10.
(S)
ASSE LINEA
(D)
10.

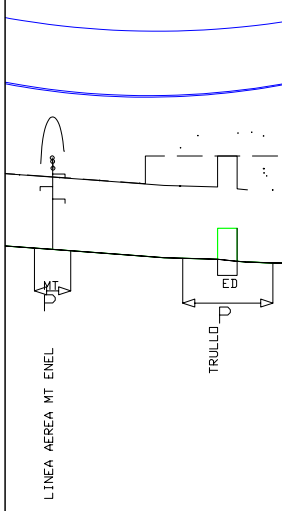
LINEA AEREA MT ENEL
MT
TRULLO
ED

FONDAMENTALE (m)

PICCHETTI DI RILIEVO, PUNTI BATTUTI E PROGRESSIVE TERRENO (m): 5851.551 5889.2 5907.071 5933.69 5941.7 5948.62

QUOTE TERRENO (m): 269.38 268.68 268.34 268.14 267.94 267.78

DISTANZE PARZIALI TRA PICCHETTI DI RILIEVO (m)

NUMERO/TIPO SOSTEGNI/ALTEZZA/GRUPPO MENSOLE
CAMPATA (DISLIVELLO) PARAMETRO CONDUTTORE IN MF (m): . 1 (-7.78) 1548
PROGRESSIVA E QUOTA SOSTEGNI (m)

ARMAMENTO CONDUTTORE(FUNE DI GUARDIA)

TIPO COLTURA

NATURA TERRENO

COMUNE(PROVINCIA)

ANDAMENTO PLANIMETRICO

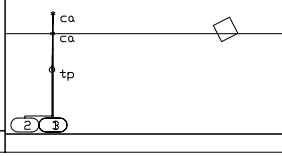

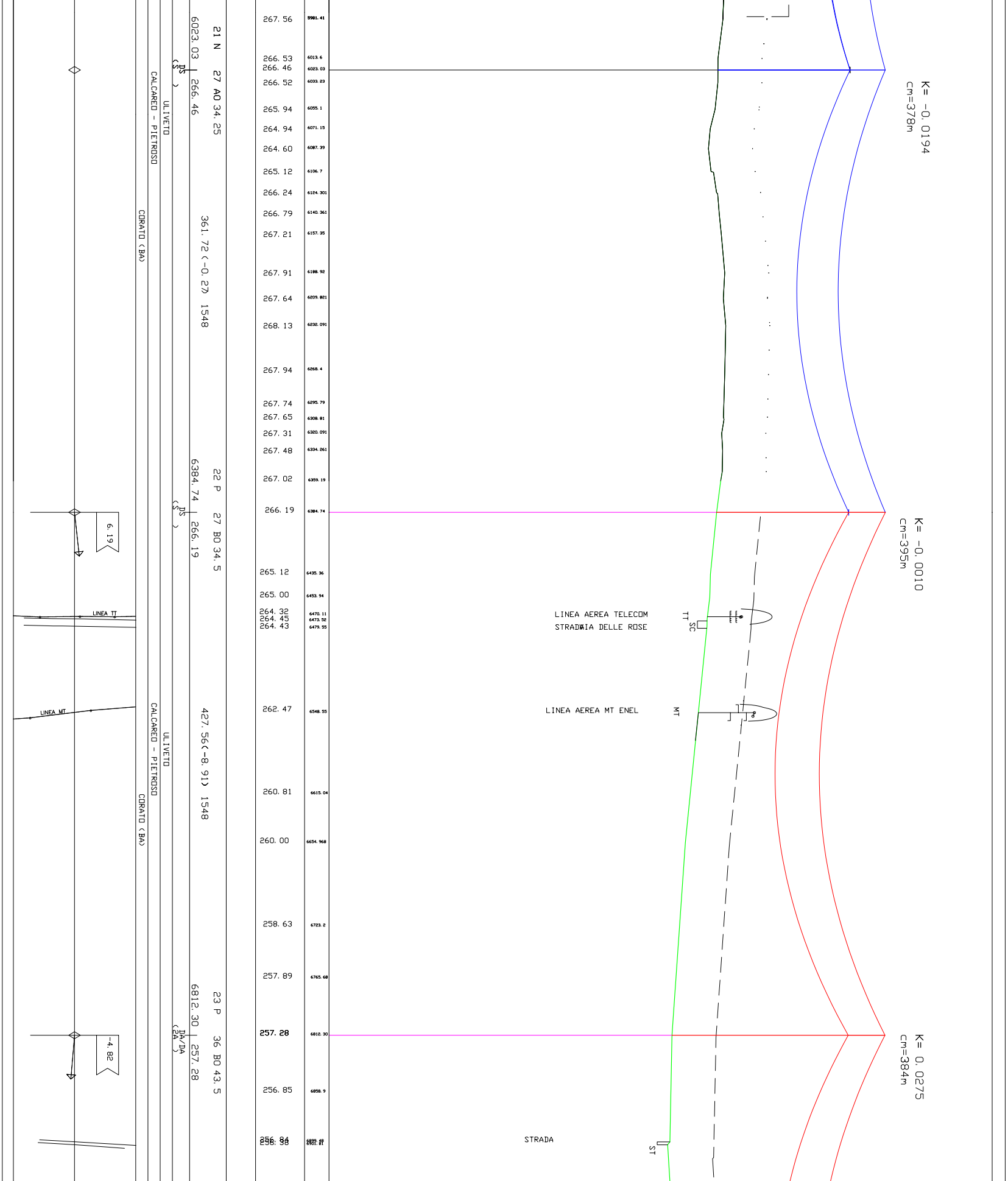
21 N
27 A0 34.25
6023.03
266.46
DS
(S)
ULIVETO
CALCAREO - PIETROSO
CORATO (BA)
361.72 (-0.27) 1548
22 P
27 B0 34.5
6384.74
266.19
6.19
LINEA TT
LINEA MT
427.56(-8.91) 1548
23 P
36 B0 43.5
6812.30
257.28
DA/DA
(SA)
-4.82
267.56
5981.41
266.53
6013.6
266.46
6023.03
266.52
6033.23
265.94
6055.1
264.94
6071.15
264.60
6087.39
265.12
6106.7
266.24
6124.301
266.79
6140.361
267.21
6157.35
267.91
6188.92
267.64
6209.821
268.13
6232.091
267.94
6268.4
267.74
6295.79
267.65
6308.81
267.31
6320.091
267.48
6334.261
267.02
6359.19
266.19
6384.74
265.12
6435.36
265.00
6453.94
264.32
6470.11
264.45
6473.52
264.43
6479.55
262.47
6548.55
260.81
6615.04
260.00
6654.968
258.63
6723.2
257.89
6765.68
257.28
6812.30
256.85
6858.9
256.84
256.38
6899.48
6901.81
LINEA AEREA TELECOM
STRADWIA DELLE ROSE
TT
SC
LINEA AEREA MT ENEL
MT
STRADA
ST
K= -0.0194
cm=378m
K= -0.0010
cm=395m
K= 0.0275
cm=384m

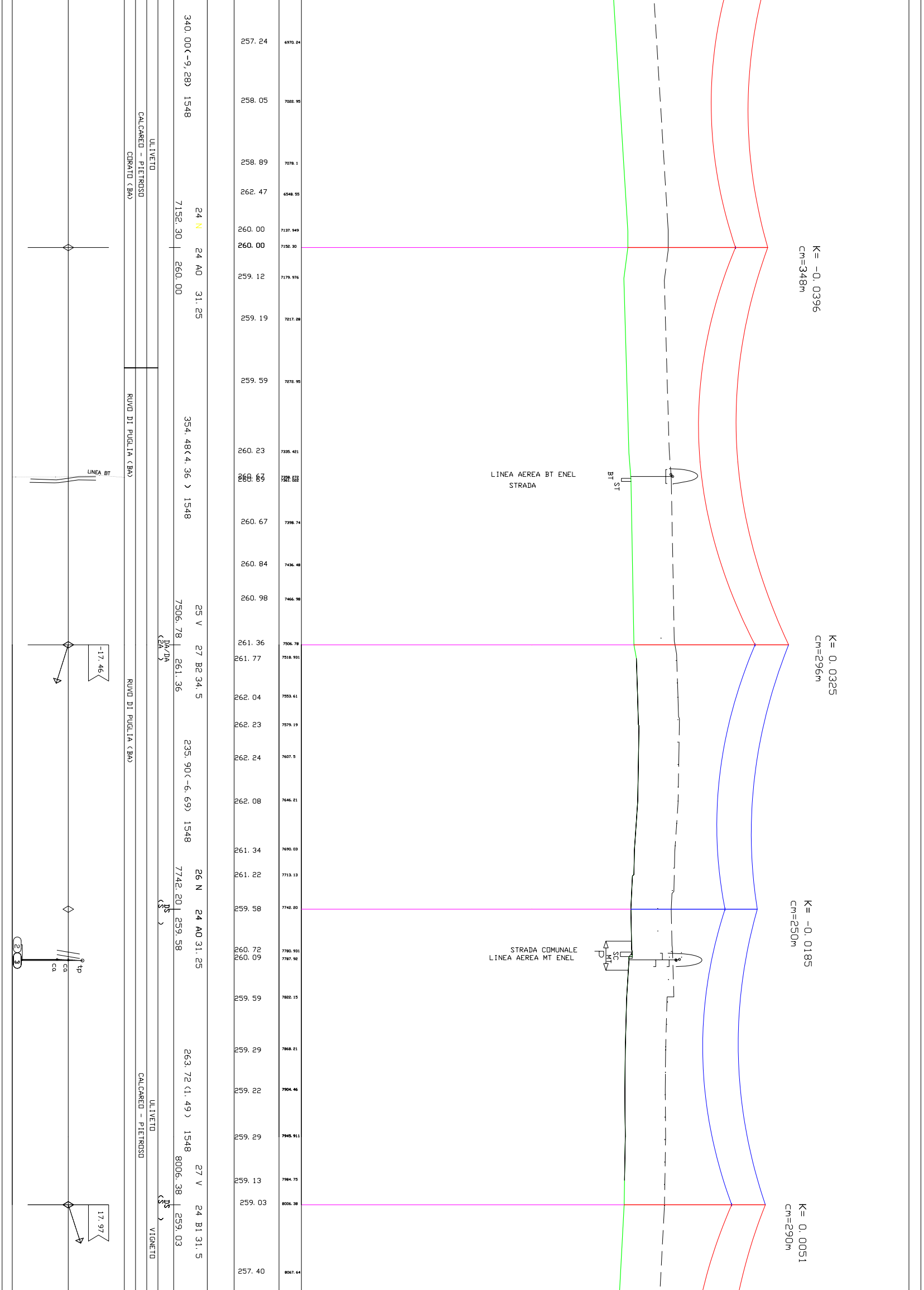
K= -0. 0396
cm=348m
K= 0. 0325
cm=296m
K= -0. 0185
cm=250m
K= 0. 0051
cm=290m
LINEA AEREA BT ENEL
STRADA
BT
ST
STRADA COMUNALE
LINEA AEREA MT ENEL
SC
MT
P
257. 24
6970. 24
258. 05
7022. 95
258. 89
7078. 1
262. 47
6548. 55
260. 00
7137. 949
260. 00
7152. 30
259. 12
7179. 976
259. 19
7217. 28
259. 59
7272. 95
260. 23
7335. 421
260. 67
260. 69
7358. 272
7361. 022
260. 67
7398. 74
260. 84
7436. 48
260. 98
7466. 98
261. 36
7506. 78
261. 77
7518. 931
262. 04
7553. 61
262. 23
7579. 19
262. 24
7607. 5
262. 08
7646. 21
261. 34
7690. 03
261. 22
7713. 13
259. 58
7742. 20
260. 72
7780. 931
260. 09
7787. 92
259. 59
7822. 15
259. 29
7868. 21
259. 22
7904. 46
259. 29
7945. 911
259. 13
7984. 75
259. 03
8006. 38
257. 40
8067. 64
340. 00(-9, 28) 1548
24 N
7152. 30
24 A0 31. 25
260. 00
354. 48(4. 36) 1548
25 V
7506. 78
27 B2 34. 5
261. 36
DA/DA
(2A)
235. 90(-6. 69) 1548
26 N
7742. 20
24 A0 31. 25
259. 58
DS
(S)
263. 72 (1. 49) 1548
27 V
8006. 38
24 B1 31. 5
259. 03
DS
(S)
ULIVETO
CALCAREO - PIETROSO
CORATO (BA)
RUVO DI PUGLIA (BA)
RUVO DI PUGLIA (BA)
ULIVETO
CALCAREO - PIETROSO
VIGNETO
LINEA BT
-17. 46
17. 97
2
3
ca
ca
tp

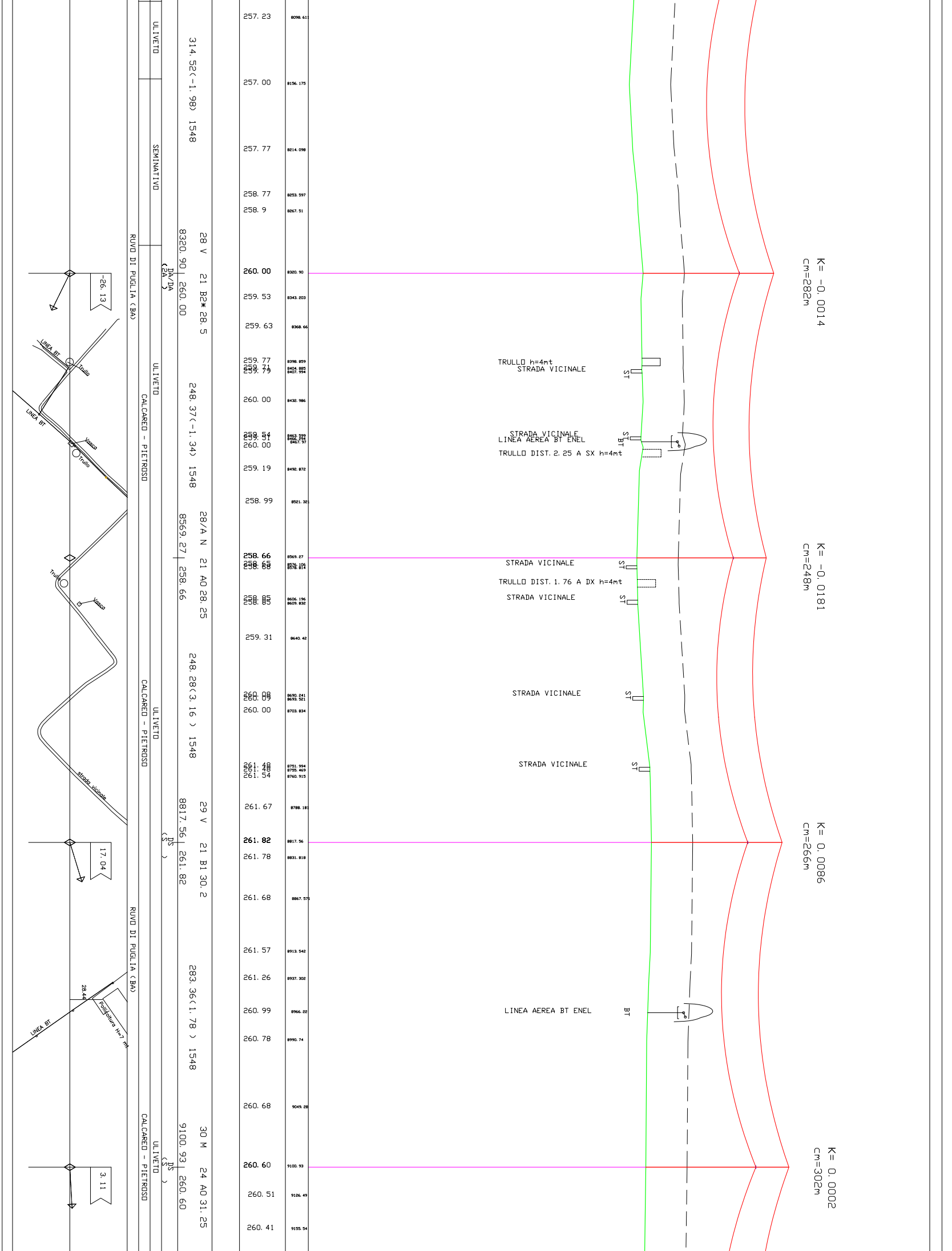
257. 23
8098. 611
257. 00
8156. 175
257. 77
8214. 098
258. 77
8253. 597
258. 9
8267. 51
260. 00
8320. 90
259. 53
8343. 203
259. 63
8368. 66
259. 77
8398. 859
259. 71
8404. 885
259. 79
8407. 994
260. 00
8432. 986
259. 54
8463. 399
259. 51
8466. 294
260. 00
8467. 97
259. 19
8492. 872
258. 99
8521. 321
258. 66
8569. 27
258. 65
8576. 106
258. 68
8578. 814
258. 85
8606. 196
258. 85
8609. 832
259. 31
8640. 42
260. 08
8690. 241
260. 09
8693. 521
260. 00
8703. 834
261. 48
8751. 994
261. 48
8755. 469
261. 54
8760. 915
261. 67
8788. 181
261. 82
8817. 56
261. 78
8831. 818
261. 68
8867. 571
261. 57
8913. 542
261. 26
8937. 302
260. 99
8966. 22
260. 78
8990. 74
260. 68
9049. 28
260. 60
9100. 93
260. 51
9126. 49
260. 41
9155. 54
TRULLO h=4mt
STRADA VICINALE
ST
STRADA VICINALE
LINEA AEREA BT ENEL
ST
BT
TRULLO DIST. 2. 25 A SX h=4mt
STRADA VICINALE
ST
TRULLO DIST. 1. 76 A DX h=4mt
STRADA VICINALE
ST
STRADA VICINALE
ST
STRADA VICINALE
ST
LINEA AEREA BT ENEL
BT
K= -0. 0014
cm=282m
K= -0. 0181
cm=248m
K= 0. 0086
cm=266m
K= 0. 0002
cm=302m
314. 52(-1. 98) 1548
28 V 21 B2* 28. 5
8320. 90 | 260. 00
248. 37(-1. 34) 1548
28/A N 21 AO 28. 25
8569. 27 | 258. 66
248. 28(3. 16) 1548
29 V 21 B1 30. 2
8817. 56 | 261. 82
283. 36(1. 78) 1548
30 M 24 AO 31. 25
9100. 93 | 260. 60
ULIVETO
SEMINATIVO
ULIVETO
ULIVETO
ULIVETO
DA/DA
(2A)
DS
(S)
DS
(S)
CALCAREO - PIETROSO
CALCAREO - PIETROSO
CALCAREO - PIETROSO
RUVO DI PUGLIA (BA)
RUVO DI PUGLIA (BA)
-26. 13
17. 04
3. 11
LINEA BT
Trullo
LINEA BT
Vasca
Trullo
Trullo
Vasca
strada vicinale
28.44
Polifunzione H=7 mt
LINEA BT

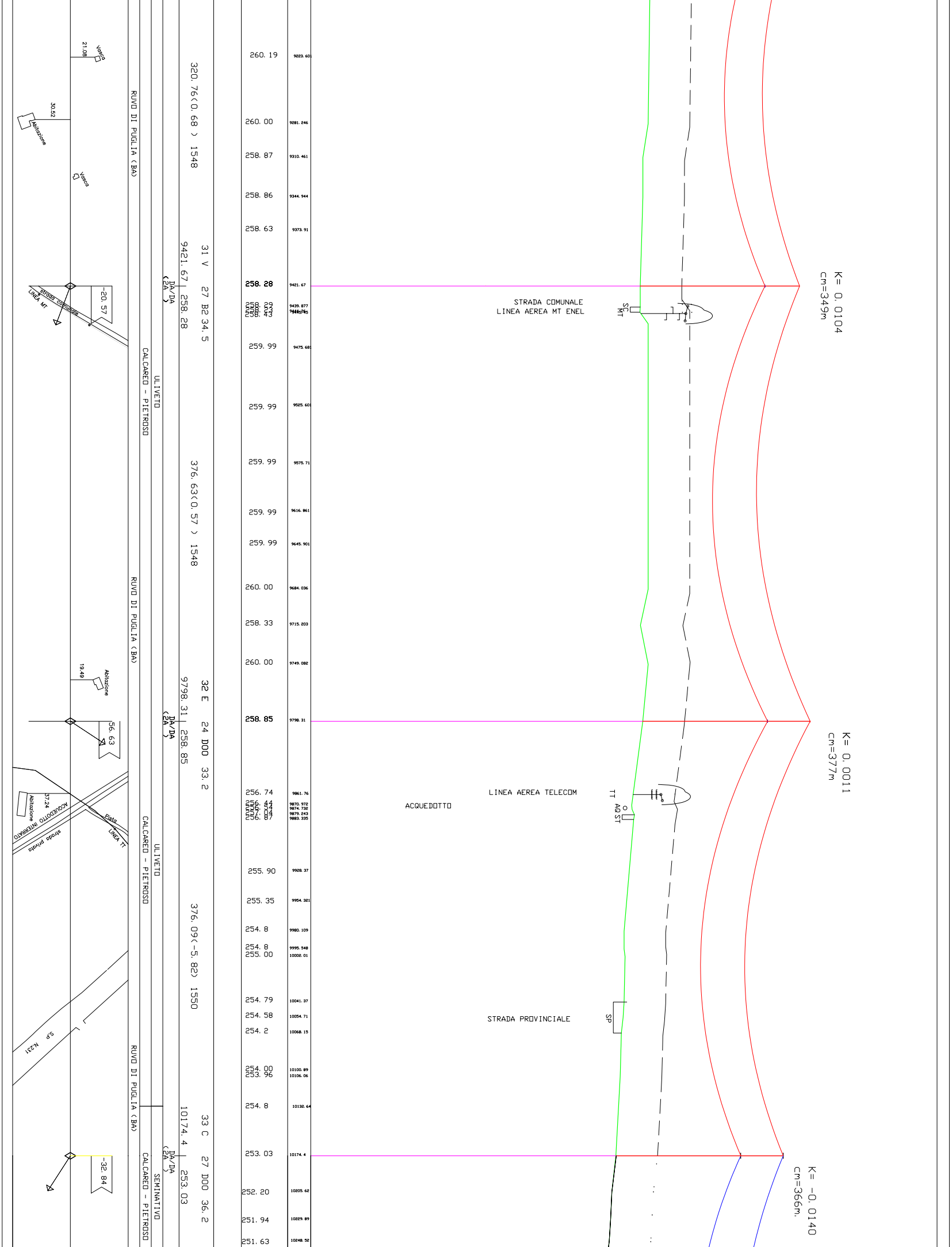
Vasca
21.08
30.52
Abitazione
Vasca
RUVO DI PUGLIA (BA)
320. 76(0. 68) 1548
31 V 27 B2 34. 5
9421. 67 258. 28
DA/DA (2A)
-20. 57
Strada comunale
LINEA MT
CALCAREO - PIETROSO
ULIVETO
376. 63(0. 57) 1548
RUVO DI PUGLIA (BA)
19.49
Abitazione
32 E 24 D00 33. 2
9798. 31 258. 85
DA/DA (2A)
56. 63
37.24
Abitazione
ACQUEDOTTO INTERRATO
strada privata
Pista
LINEA TT
CALCAREO - PIETROSO
ULIVETO
376. 09(-5. 82) 1550
S.P. N.231
RUVO DI PUGLIA (BA)
33 C 27 D00 36. 2
10174. 4 253. 03
DA/DA (2A)
-32. 84
CALCAREO - PIETROSO
SEMINATIVO
260. 19
9223. 601
260. 00
9281. 246
258. 87
9310. 461
258. 86
9344. 944
258. 63
9373. 91
258. 28
9421. 67
258. 29
258. 23
258. 43
9439. 877
9444. 26
9445. 45
259. 99
9475. 681
259. 99
9525. 601
259. 99
9575. 71
259. 99
9616. 861
259. 99
9645. 901
260. 00
9684. 036
258. 33
9715. 203
260. 00
9749. 082
258. 85
9798. 31
256. 74
9861. 76
256. 44
256. 54
257. 04
256. 87
9870. 972
9874. 732
9879. 243
9883. 335
255. 90
9928. 37
255. 35
9954. 321
254. 8
9980. 109
254. 8
9995. 548
255. 00
10002. 01
254. 79
10041. 37
254. 58
10054. 71
254. 2
10068. 15
254. 00
253. 96
10100. 89
10106. 06
254. 8
10132. 64
253. 03
10174. 4
252. 20
10205. 62
251. 94
10229. 89
251. 63
10248. 52
STRADA COMUNALE
LINEA AEREA MT ENEL
SC
MT
LINEA AEREA TELECOM
TT
ACQUEDOTTO
AQ ST
STRADA PROVINCIALE
SP
K= 0. 0104
cm=349m
K= 0. 0011
cm=377m
K= -0. 0140
cm=366m

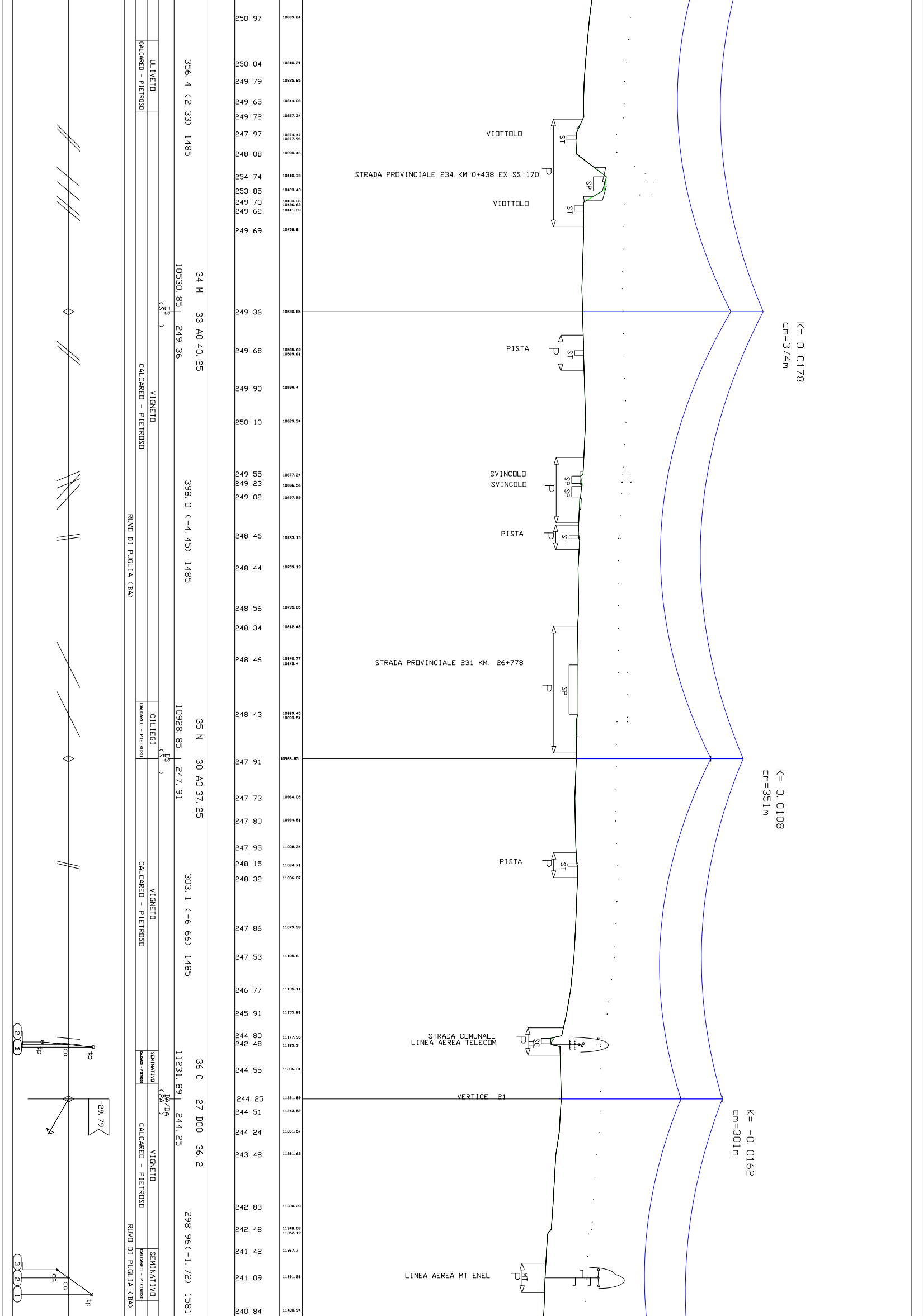
250. 97
10269. 64
250. 04
10310. 21
249. 79
10325. 85
249. 65
10344. 08
249. 72
10357. 34
247. 97
10374. 47
10377. 96
248. 08
10390. 46
254. 74
10410. 78
253. 85
10423. 43
249. 70
10433. 36
10436. 63
249. 62
10441. 39
249. 69
10458. 8
249. 36
10530. 85
249. 68
10565. 69
10569. 61
249. 90
10599. 4
250. 10
10629. 34
249. 55
10677. 24
249. 23
10686. 56
249. 02
10697. 59
248. 46
10733. 15
248. 44
10759. 19
248. 56
10795. 05
248. 34
10812. 48
248. 46
10840. 77
10845. 4
248. 43
10889. 45
10893. 54
247. 91
10928. 85
247. 73
10964. 05
247. 80
10984. 51
247. 95
11008. 34
248. 15
11024. 71
248. 32
11036. 07
247. 86
11079. 99
247. 53
11105. 6
246. 77
11135. 11
245. 91
11155. 81
244. 80
11177. 96
242. 48
11185. 3
244. 55
11206. 31
244. 25
11231. 89
244. 51
11243. 52
244. 24
11261. 57
243. 48
11281. 63
242. 83
11328. 28
242. 48
11348. 03
11352. 19
241. 42
11367. 7
241. 09
11391. 21
240. 84
11420. 94
VIOTTOLO
ST
STRADA PROVINCIALE 234 KM 0+438 EX SS 170
P
SP
VIOTTOLO
ST
PISTA
P
ST
SVINCOLO
SVINCOLO
P
SP SP
PISTA
P
ST
STRADA PROVINCIALE 231 KM. 26+778
P
SP
PISTA
P
ST
STRADA COMUNALE
LINEA AEREA TELECOM
P
SC
TL
VERTICE 21
LINEA AEREA MT ENEL
P
MT
K= 0. 0178
cm=374m
K= 0. 0108
cm=351m
K= -0. 0162
cm=301m
356. 4 (2. 33) 1485
ULIVETO
CALCAREO - PIETROSO
34 M
33 AO 40. 25
10530. 85
249. 36
DS
(S)
VIGNETO
CALCAREO - PIETROSO
RUVO DI PUGLIA (BA)
398. 0 (-4. 45) 1485
35 N
30 AO 37. 25
10928. 85
247. 91
DS
(S)
CILIEGI
CALCAREO - PIETROSO
VIGNETO
CALCAREO - PIETROSO
303. 1 (-6. 66) 1485
36 C
27 DOO 36. 2
11231. 89
244. 25
DA/DA
(2A)
SEMINATIVO
CALCAREO - PIETROSO
VIGNETO
CALCAREO - PIETROSO
RUVO DI PUGLIA (BA)
298. 96(-1. 72) 1581
SEMINATIVO
CALCAREO - PIETROSO
-29. 79
2
3
tp
ca
tp
3
2
1
ca
ca
tp

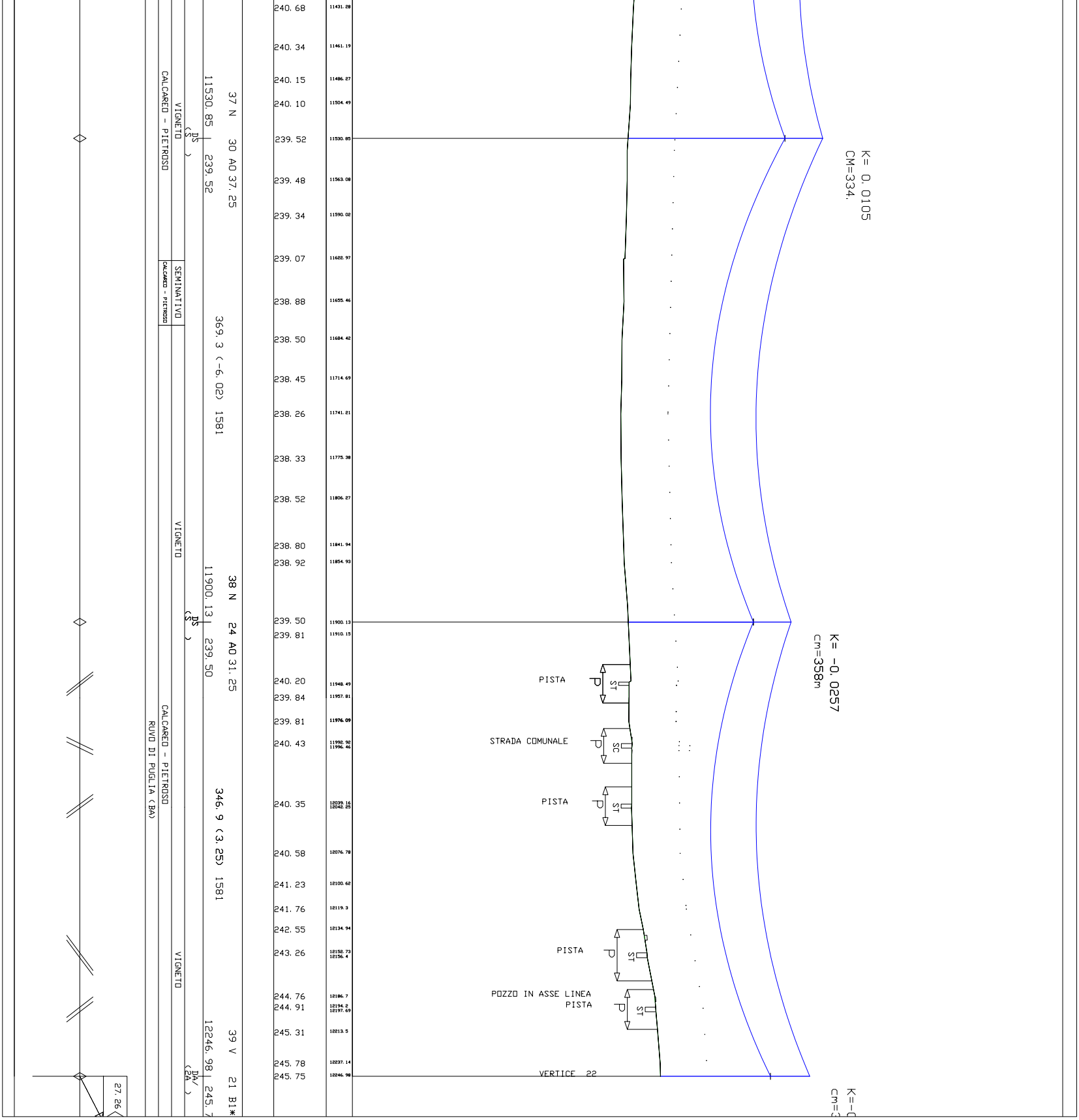

240. 68
11431. 28
240. 34
11461. 19
240. 15
11486. 27
240. 10
11504. 49
239. 52
11530. 85
239. 48
11563. 08
239. 34
11590. 02
239. 07
11622. 97
238. 88
11655. 46
238. 50
11684. 42
238. 45
11714. 69
238. 26
11741. 21
238. 33
11775. 38
238. 52
11806. 27
238. 80
11841. 94
238. 92
11854. 93
239. 50
11900. 13
239. 81
11910. 15
240. 20
11948. 49
239. 84
11957. 81
239. 81
11976. 09
240. 43
11992. 92
11996. 46
240. 35
12039. 16
12042. 25
240. 58
12076. 78
241. 23
12100. 62
241. 76
12119. 3
242. 55
12134. 94
243. 26
12152. 73
12156. 4
244. 76
12186. 7
244. 91
12194. 2
12197. 69
245. 31
12213. 5
245. 78
12237. 14
245. 75
12246. 98
37 N 30 A0 37. 25
11530. 85
239. 52
(DS)
VIGNETO
CALCAREO - PIETROSO
SEMINATIVO
CALCAREO - PIETROSO
369. 3 (-6. 02) 1581
VIGNETO
38 N 24 A0 31. 25
11900. 13
239. 50
(DS)
CALCAREO - PIETROSO
RUVO DI PUGLIA (BA)
346. 9 (3. 25) 1581
VIGNETO
39 V 21 B1*
12246. 98
245. 7
(DA) (2A)
27. 26
K= 0. 0105
CM=334.
K= -0. 0257
cm=358m
K=-0
cm=3
PISTA
P
ST
STRADA COMUNALE
P
SC
PISTA
P
ST
PISTA
P
ST
POZZO IN ASSE LINEA
PISTA
P
ST
VERTICE 22