Fascia altimetrica compresa tra l'altezza massima prevista
per i sostegni ed il franco minimo rispetto al piano di campagna

DOTT. ING. MALAFARINA LUIGI

01	30/11/2015	MODIFICA A SEGUITO PROCEDIMENTO ID_VIP:2811	INSE srl	S.Savino	M. D'Angiò	S. Madonna	A. Limone
00	10/04/2014	PRIMA EMISSIONE	M. Panico		M. D'Angiò		A. Limone
REV.	DATA	DESCRIZIONE DELLA REVISIONE	ELABORATO	VERIFICATO			APPROVATO

TIPOLOGIA DELL'ELABORATO	CODIFICA DELL'ELABORATO
	LE23122B1CFXB0003_2
PROGETTO	TITOLO:
WBS:	ELETTRODOTTO 150 KV CP CORATO – CP BARI IND. 2 PROFILO 3° TRONCO DAL PALO 91 A CP BARI IND. 2
RICAVATO DAL DOC. TERNA	
CLASSIFICAZIONE DI SICUREZZA	"Sono possibili, in sede di progetto esecutivo, variazioni di posizione ed altezza dei sostegni"

Terna Rete Italia
TERNA GROUP

NOME DEL FILE	SCALA CAD	FORMATO	SCALA	FOGLIO
PROFILO.dwg	1 UNITA'=2	4000x420	L=1:2000 H=1:500	2/2

Questo documento contiene informazioni di proprietà Terna S.p.A. e deve essere utilizzato esclusivamente dal destinatario in relazione alle finalità per le quali è stato ricevuto. E' vietata qualsiasi forma di riproduzione o di divulgazione senza l'esplicito consenso di Terna S.p.A.
This document contains information proprietary to Terna S.p.A. and it will have to be used exclusively for the purposes for which it has been furnished. Whichever shape of spreading or reproduction without the written permission of Terna S.p.A. is prohibit.

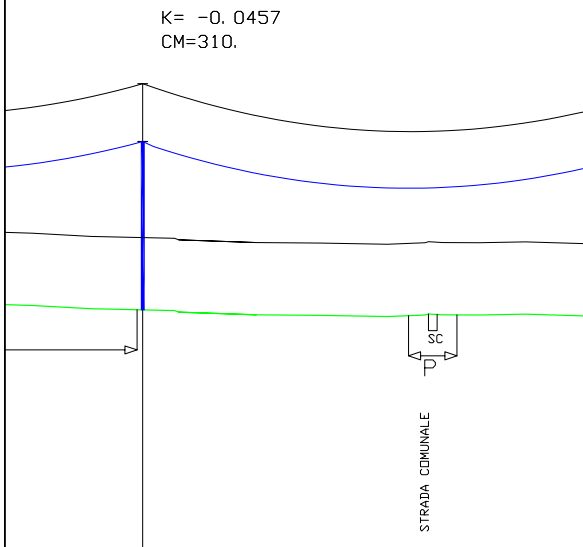
K= -0. 0457
CM=310.
SC
P
STRADA COMUNALE

PICCHETTI DI RILIEVO, PUNTI BATTUTI E PROGRESSIVE TERRENO (m)	29616. 64	29645. 84	29671. 53	29689. 41	29728. 05	29759. 92	29793. 46	29813. 81	29820. 74	29839. 05	29862. 07
QUOTE TERRENO (m)	137. 83	137. 42	137. 24	137. 20	136. 66	136. 60	136. 46	136. 65	136. 67	136. 65	136. 75
DISTANZE PARZIALI TRA PICCHETTI DI RILIEVO (m)											
NUMERO/TIPO SOSTEGNI/ALTEZZA/GRUPPO MENSOLE			91 N 21 AO 28. 2								
CAMPATA (DISLIVELLO) PARAMETRO CONDUTTORE IN MF (m)						305. 0 (3. 83) 1568					
PROGRESSIVA E QUOTA SOSTEGNI (m)			29671. 53 | 137. 24								
ARMAMENTO CONDUTTORE(FUNE DI GUARDIA)			DS (S)								
TIPO COLTURA			ULIVETO								
NATURA TERRENO						CALCAREO - PIETROSO					
COMUNE(PROVINCIA)										BITONTO (BA)	

ANDAMENTO PLANIMETRICO



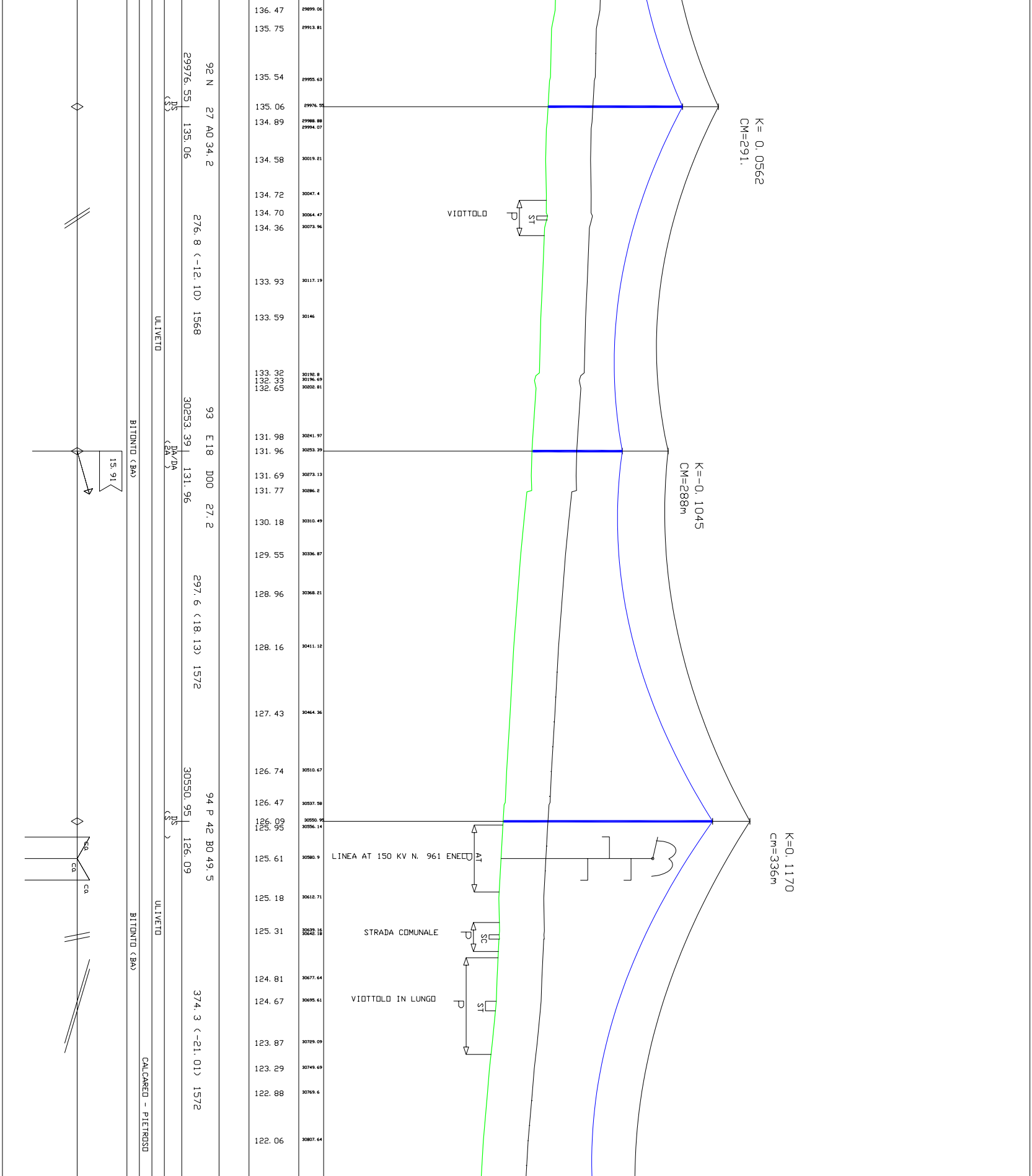
136. 47
29899. 06
135. 75
29913. 81
135. 54
29955. 63
135. 06
29976. 55
134. 89
29988. 88
29994. 07
134. 58
30019. 21
134. 72
30047. 4
134. 70
30064. 47
134. 36
30073. 96
133. 93
30117. 19
133. 59
30146
133. 32
30192. 8
132. 33
30196. 69
132. 65
30202. 81
131. 98
30241. 97
131. 96
30253. 39
131. 69
30273. 13
131. 77
30286. 2
130. 18
30310. 49
129. 55
30336. 87
128. 96
30368. 21
128. 16
30411. 12
127. 43
30464. 36
126. 74
30510. 67
126. 47
30537. 58
126. 09
30550. 95
125. 95
30556. 14
125. 61
30580. 9
125. 18
30612. 71
125. 31
30639. 16
30642. 18
124. 81
30677. 64
124. 67
30695. 61
123. 87
30729. 09
123. 29
30749. 69
122. 88
30769. 6
122. 06
30807. 64
92 N 27 A0 34. 2
29976. 55 135. 06
DS (S)
276. 8 (-12. 10) 1568
ULIVETO
BITONTO (BA)
93 E18 D00 27. 2
30253. 39 131. 96
DA/DA (2A)
15. 91
297. 6 (18. 13) 1572
94 P 42 B0 49. 5
30550. 95 126. 09
DS ( )
374. 3 (-21. 01) 1572
ULIVETO
BITONTO (BA)
CALCAREO - PIETROSO
ca
ca
ca
VIOTTOLO
P
ST
LINEA AT 150 KV N. 961 ENEL
P
AT
STRADA COMUNALE
P
SC
VIOTTOLO IN LUNGO
P
ST
K= 0. 0562
CM=291.
K=-0. 1045
CM=288m
K=0. 1170
cm=336m

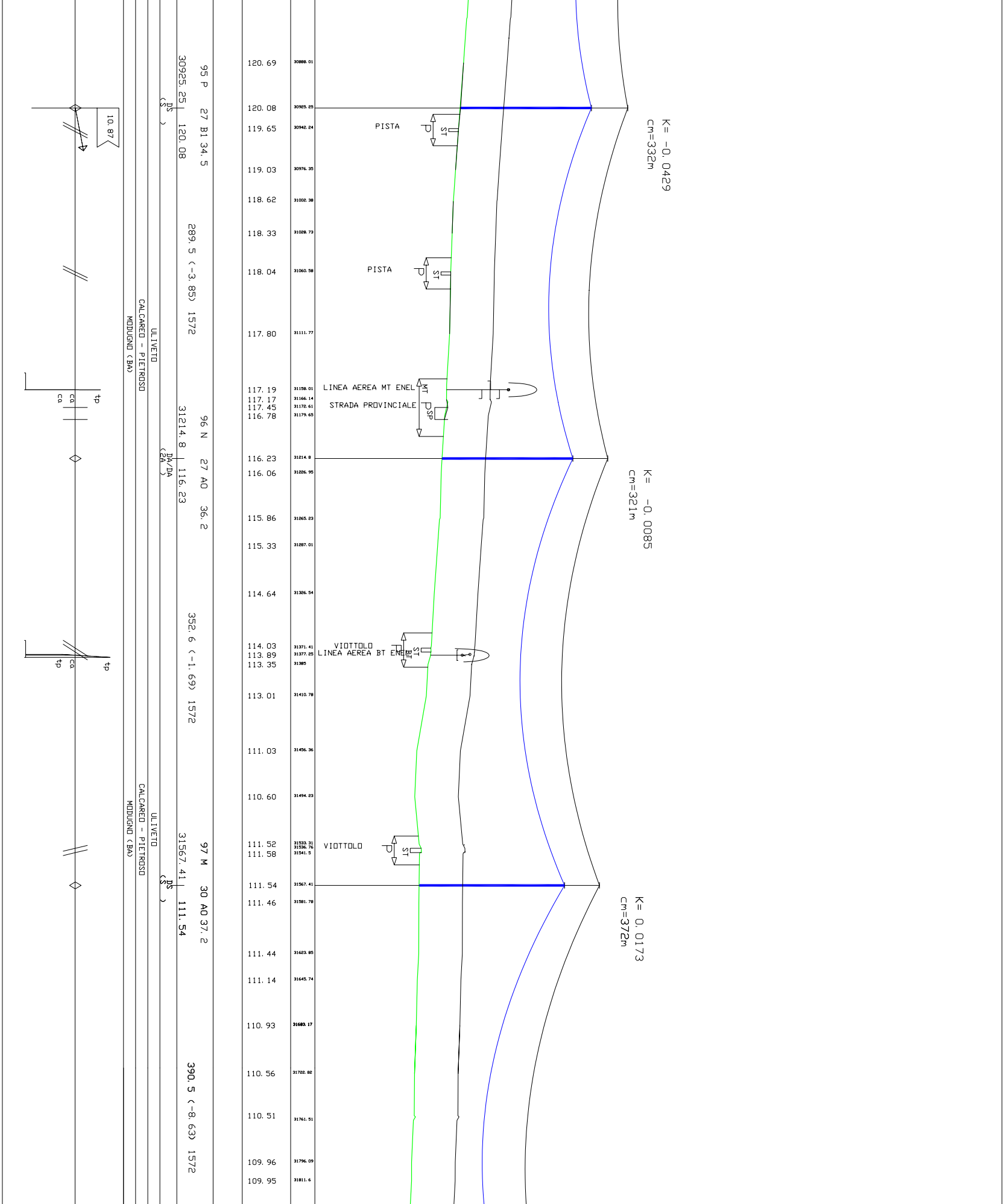
10.87
95 P 27 BI 34.5
30925.25
120.08
DS
(S)
289.5 (-3.85) 1572
ULIVETO
CALCAREO - PIETROSO
MODUGNO (BA)
96 N 27 AO 36.2
31214.8
116.23
DA/DA
(2A)
352.6 (-1.69) 1572
ULIVETO
CALCAREO - PIETROSO
MODUGNO (BA)
97 M 30 AO 37.2
31567.41
111.54
DS
(S)
390.5 (-8.63) 1572
ca
ca
tp
tp
ca
tp
120.69
30888.01
120.08
30925.25
119.65
30942.24
119.03
30976.35
118.62
31002.38
118.33
31028.73
118.04
31060.58
117.80
31111.77
117.19
31158.01
117.17
31166.14
117.45
31172.61
116.78
31179.65
116.23
31214.8
116.06
31226.95
115.86
31265.23
115.33
31287.01
114.64
31326.54
114.03
31371.41
113.89
31377.25
113.35
31385
113.01
31410.78
111.03
31456.36
110.60
31494.23
111.52
31533.31
31536.76
111.58
31541.5
111.54
31567.41
111.46
31581.78
111.44
31623.85
111.14
31645.74
110.93
31683.17
110.56
31722.82
110.51
31761.51
109.96
31796.09
109.95
31811.6
PISTA
P
ST
PISTA
P
ST
LINEA AEREA MT ENEL
MT
STRADA PROVINCIALE
P
SP
VIOTTOLO
LINEA AEREA BT ENEL
P
ST
BT
VIOTTOLO
P
ST
K= -0.0429
cm=332m
K= -0.0085
cm=321m
K= 0.0173
cm=372m

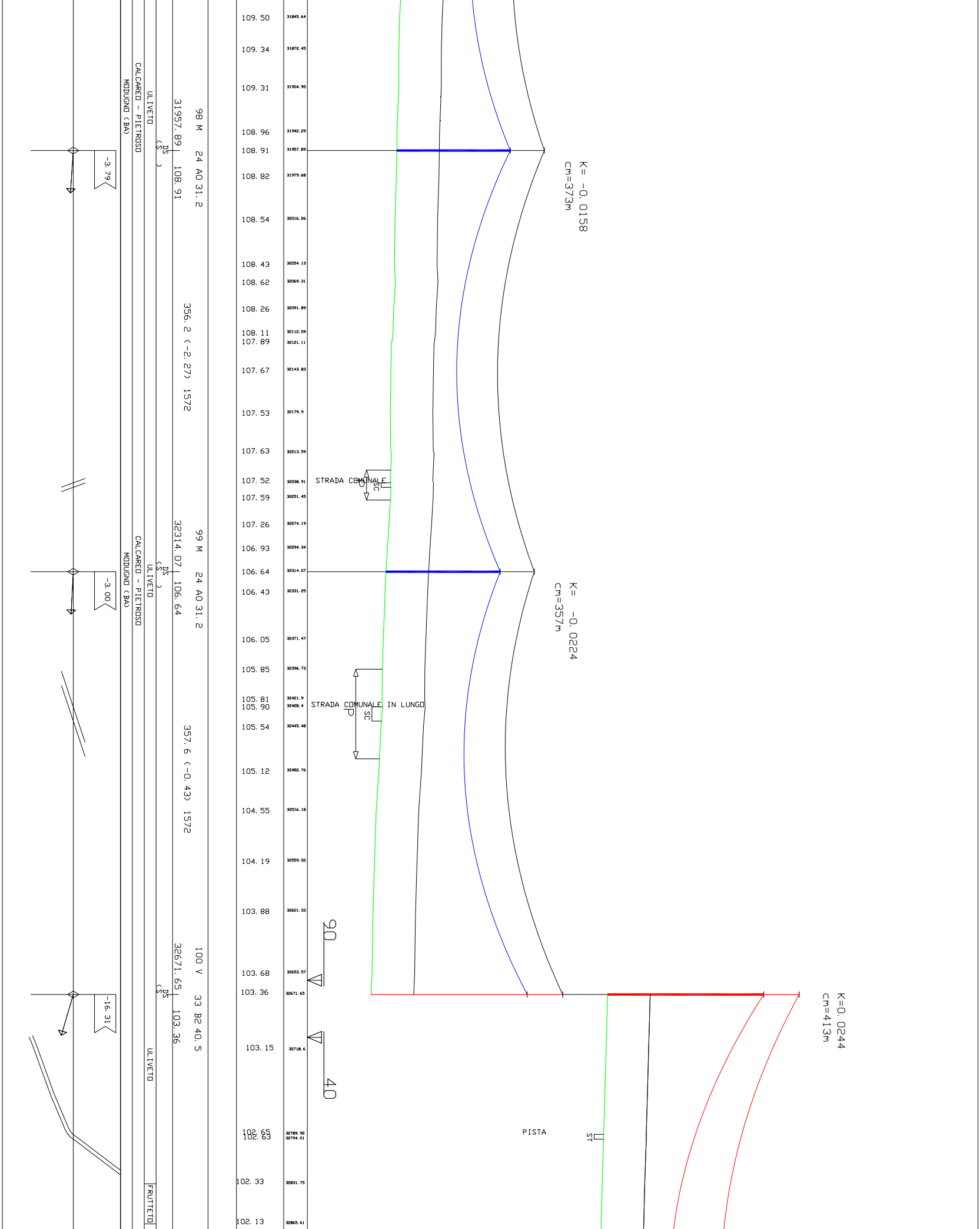
109. 50
31845. 64
109. 34
31872. 45
109. 31
31904. 95
108. 96
31942. 29
108. 91
31957. 89
108. 82
31979. 68
108. 54
32016. 26
108. 43
32054. 13
108. 62
32069. 31
108. 26
32091. 89
108. 11
32112. 09
107. 89
32121. 11
107. 67
32143. 83
107. 53
32179. 9
107. 63
32213. 59
107. 52
32238. 91
107. 59
32251. 45
107. 26
32274. 19
106. 93
32294. 34
106. 64
32314. 07
106. 43
32331. 25
106. 05
32371. 47
105. 85
32396. 73
105. 81
32421. 9
105. 90
32428. 4
105. 54
32445. 48
105. 12
32482. 76
104. 55
32516. 18
104. 19
32559. 02
103. 88
32601. 33
103. 68
32653. 57
103. 36
32671. 65
103. 15
32710. 6
102. 65
32789. 92
102. 63
32794. 01
102. 33
32831. 75
102. 13
32865. 61
98 M 24 A0 31. 2
31957. 89 108. 91
(DS S)
ULIVETO
CALCAREO - PIETROSO
MODUGNO (BA)
-3. 79
K= -0. 0158
cm=373m
356. 2 (-2. 27) 1572
STRADA COMUNALE
SC
99 M 24 A0 31. 2
32314. 07 106. 64
(DS S)
ULIVETO
CALCAREO - PIETROSO
MODUGNO (BA)
-3. 00
K= -0. 0224
cm=357m
STRADA COMUNALE IN LUNGO
SC
357. 6 (-0. 43) 1572
90
40
100 V 33 B2 40. 5
32671. 65 103. 36
(DS S)
-16. 31
K=0. 0244
cm=413m
ULIVETO
PISTA
ST
FRUTTETO

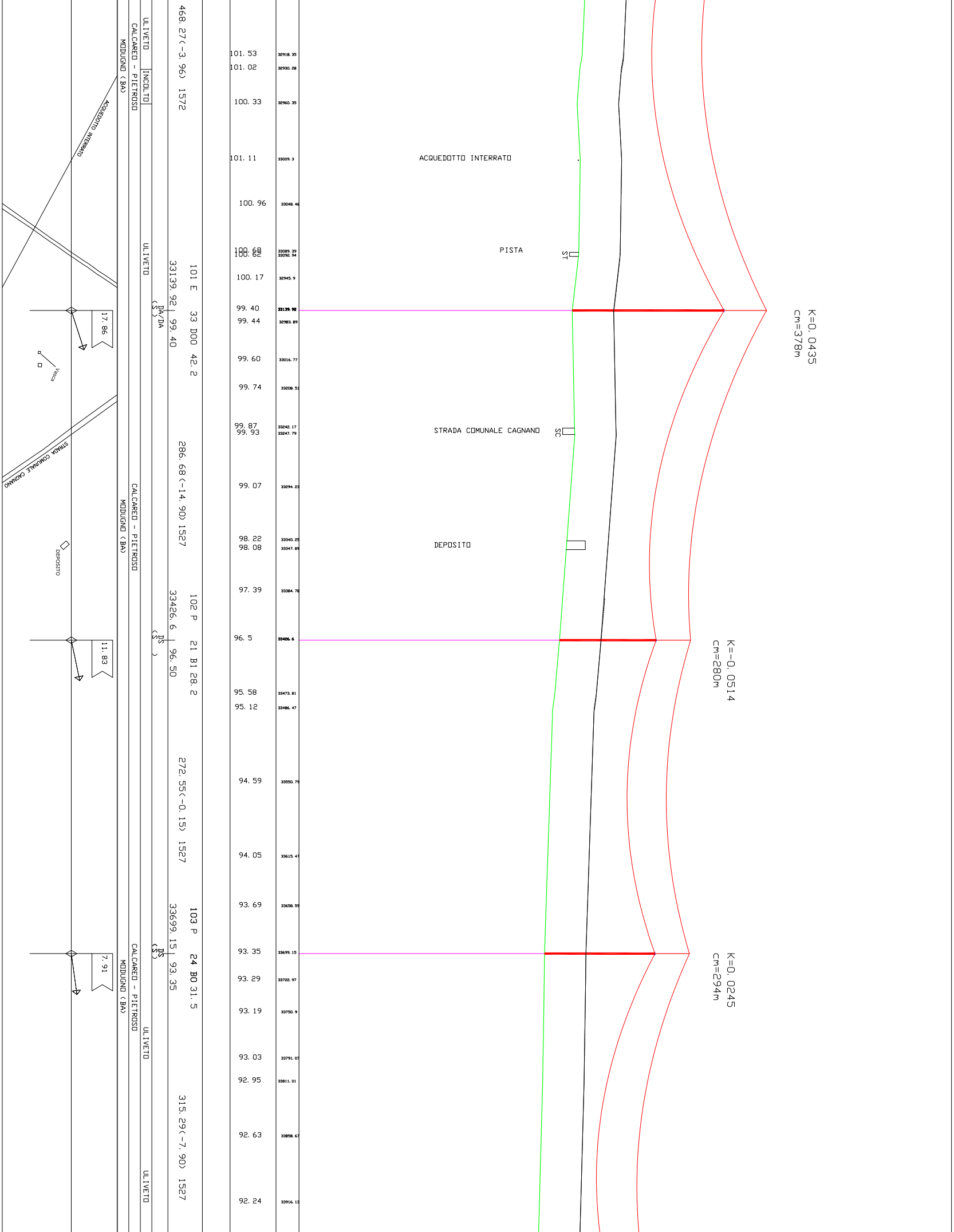

ULIVETO
INCOLTO
CALCAREO - PIETROSO
MODUGNO (BA)
468. 27(-3. 96) 1572
ACQUEDOTTO INTERRATO
101. 53
32918. 35
101. 02
32930. 28
100. 33
32960. 35
101. 11
33009. 3
100. 96
33048. 46
100. 68
100. 62
33089. 39
33092. 94
PISTA
ST
100. 17
32945. 9
ULIVETO
101 E 33 D00 42. 2
3139. 92 99. 40
DA/DA
(S)
17. 86
99. 40
33139. 92
99. 44
32983. 89
K=0. 0435
cm=378m
Vasca
99. 60
33016. 77
99. 74
33208. 51
STRADA COMUNALE CAGNANO
99. 87
99. 93
33242. 17
33247. 79
SC
286. 68(-14. 90) 1527
99. 07
33294. 23
CALCAREO - PIETROSO
MODUGNO (BA)
DEPOSITO
98. 22
98. 08
33340. 25
33347. 89
97. 39
33384. 78
102 P 21 B1 28. 2
3426. 6 96. 50
DS
(S)
11. 83
96. 5
33426. 6
K=0. 0514
cm=280m
95. 58
33473. 81
95. 12
33486. 47
272. 55(-0. 15) 1527
94. 59
33550. 79
94. 05
33615. 47
93. 69
33658. 59
103 P 24 B0 31. 5
3699. 15 93. 35
DS
(S)
7. 91
93. 35
33699. 15
K=0. 0245
cm=294m
CALCAREO - PIETROSO
MODUGNO (BA)
ULIVETO
93. 29
33722. 97
93. 19
33750. 9
93. 03
33791. 07
92. 95
33811. 01
315. 29(-7. 90) 1527
92. 63
33858. 67
ULIVETO
92. 24
33916. 13

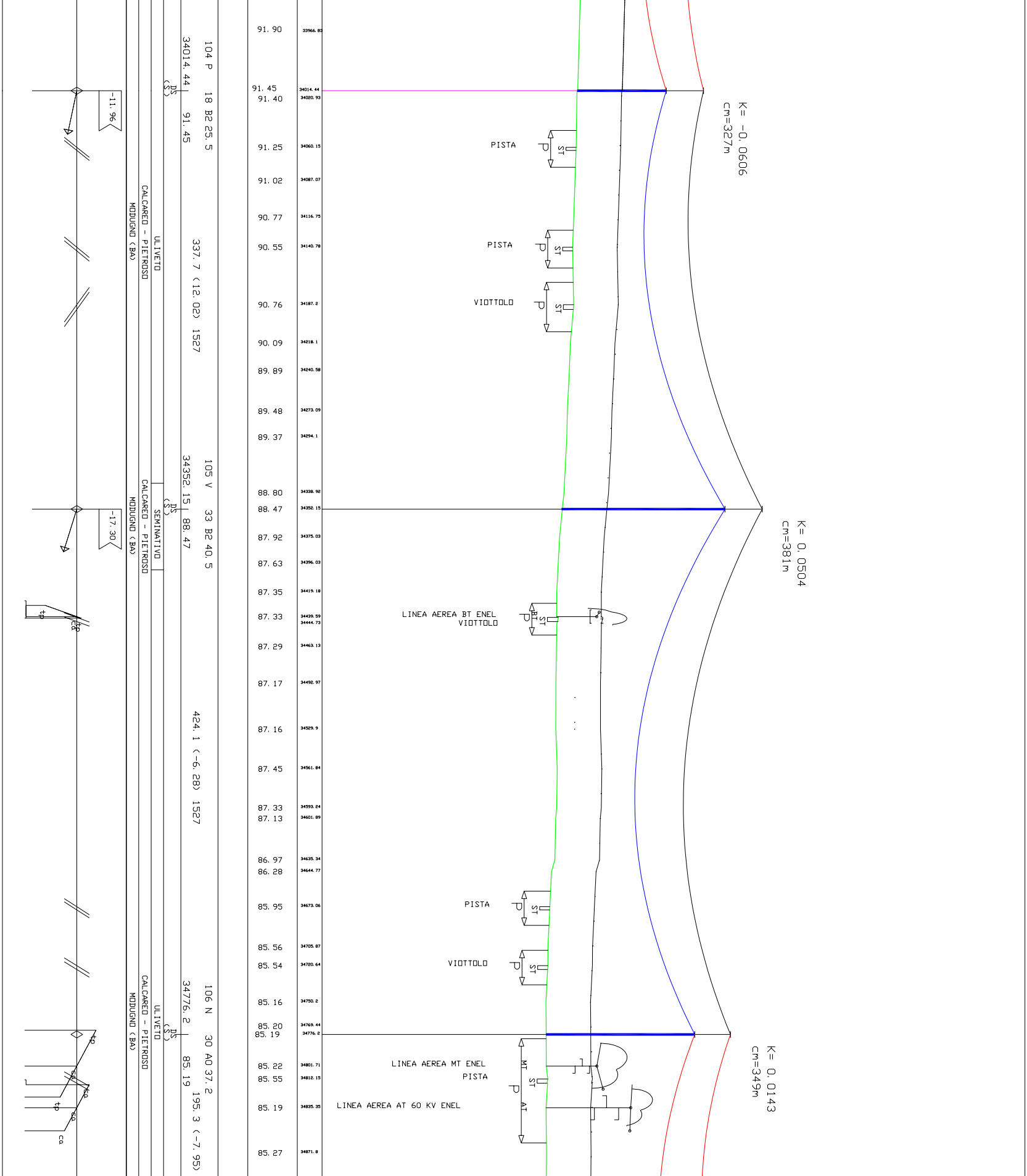
104 P
18 B2 25.5
34014.44
91.45
DS
(S)
-11.96
337.7 (12.02) 1527
ULIVETO
CALCAREO - PIETROSO
MODUGNO (BA)
105 V
33 B2 40.5
34352.15
88.47
DS
(S)
-17.30
SEMINATIVO
CALCAREO - PIETROSO
MODUGNO (BA)
424.1 (-6.28) 1527
106 N
30 A0 37.2
34776.2
85.19
DS
(S)
195.3 (-7.95)
ULIVETO
CALCAREO - PIETROSO
MODUGNO (BA)
tp
ca
tp
ca
tp
ca
tp
ca
91.90
33966.83
91.45
34014.44
91.40
34020.93
91.25
34060.15
91.02
34087.07
90.77
34116.75
90.55
34140.78
90.76
34187.2
90.09
34218.1
89.89
34240.58
89.48
34273.09
89.37
34294.1
88.80
34338.92
88.47
34352.15
87.92
34375.03
87.63
34396.03
87.35
34419.18
87.33
34439.59
34444.73
87.29
34463.13
87.17
34492.97
87.16
34529.9
87.45
34561.84
87.33
34593.24
87.13
34601.89
86.97
34635.34
86.28
34644.77
85.95
34673.06
85.56
34705.87
85.54
34720.64
85.16
34750.2
85.20
34769.44
85.19
34776.2
85.22
34801.71
85.55
34812.15
85.19
34835.35
85.27
34871.8
PISTA
P
ST
PISTA
P
ST
VIOTTOLO
P
ST
LINEA AEREA BT ENEL
VIOTTOLO
P
BT
ST
PISTA
P
ST
VIOTTOLO
P
ST
LINEA AEREA MT ENEL
PISTA
LINEA AEREA AT 60 KV ENEL
MT
ST
P
AT
K= -0.0606
cm=327m
K= 0.0504
cm=381m
K= 0.0143
cm=349m

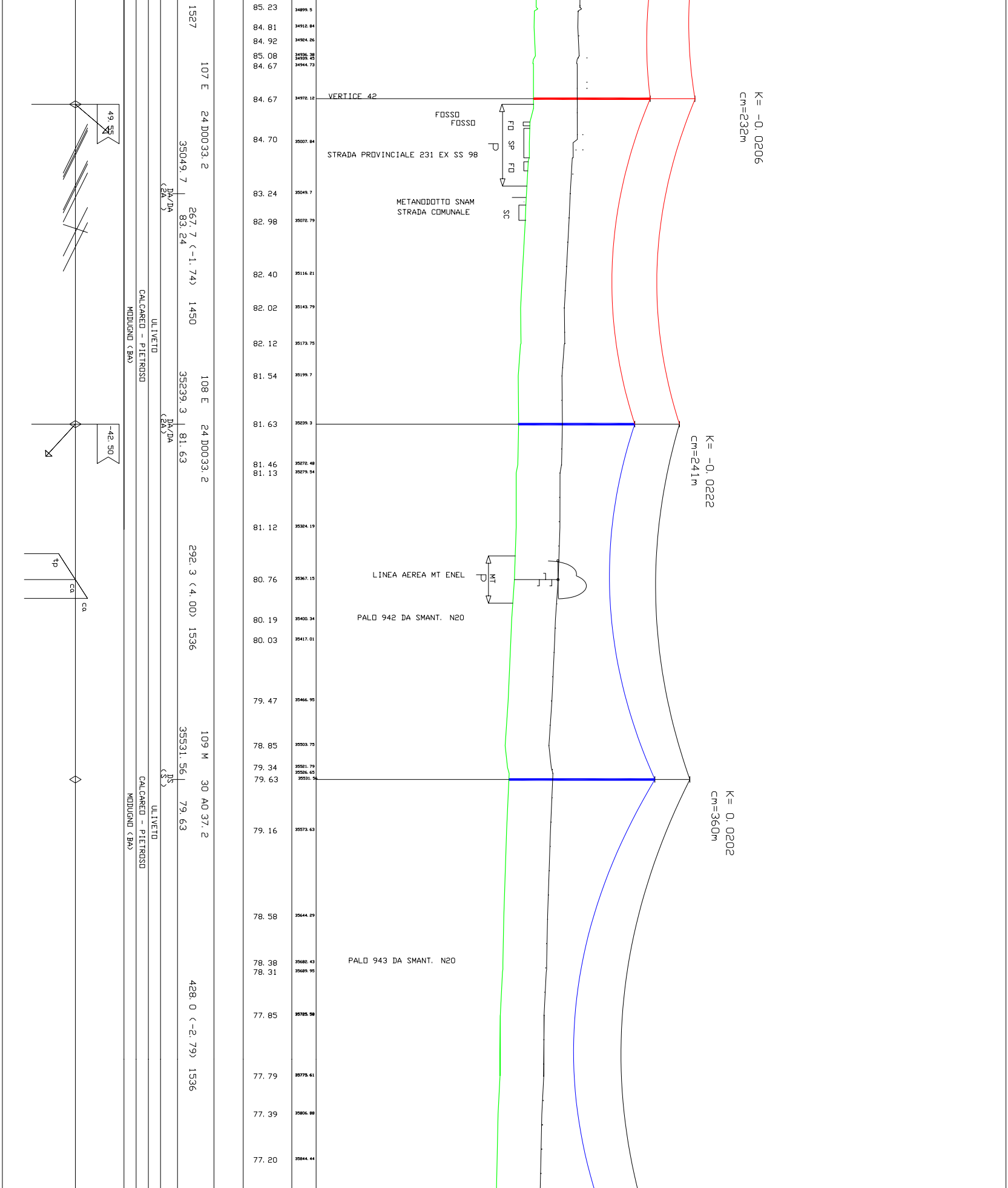
85.23
34899.5
84.81
34912.84
84.92
34924.26
85.08
34936.38
34939.45
84.67
34944.73
84.67
34972.12
VERTICE 42
84.70
35007.84
FOSSO
FOSSO
STRADA PROVINCIALE 231 EX SS 98
FO
SP
FO
P
83.24
35049.7
METANODOTTO SNAM
STRADA COMUNALE
SC
82.98
35072.79
82.40
35116.21
82.02
35143.79
82.12
35173.75
81.54
35199.7
81.63
35239.3
81.46
35272.48
81.13
35279.54
81.12
35324.19
LINEA AEREA MT ENEL
MT
P
80.76
35367.15
PALO 942 DA SMANT. N20
80.19
35400.34
80.03
35417.01
79.47
35466.95
78.85
35503.75
79.34
35521.79
35526.65
79.63
35531.56
79.16
35573.63
78.58
35644.29
PALO 943 DA SMANT. N20
78.38
35682.43
78.31
35689.95
77.85
35725.58
77.79
35775.61
77.39
35806.88
77.20
35844.44
K= -0.0206
cm=232m
K= -0.0222
cm=241m
K= 0.0202
cm=360m
1527
107 E 24 DO033.2
35049.7
DA/DA
(2A)
267.7 (-1.74) 1450
83.24
ULIVETO
CALCAREO - PIETROSO
MODUGNO (BA)
108 E 24 DO033.2
35239.3
DA/DA
(2A)
81.63
292.3 (4.00) 1536
109 M 30 AO 37.2
35531.56
DS
(S)
79.63
ULIVETO
CALCAREO - PIETROSO
MODUGNO (BA)
428.0 (-2.79) 1536
49.55
-42.50
tp
ca
ca

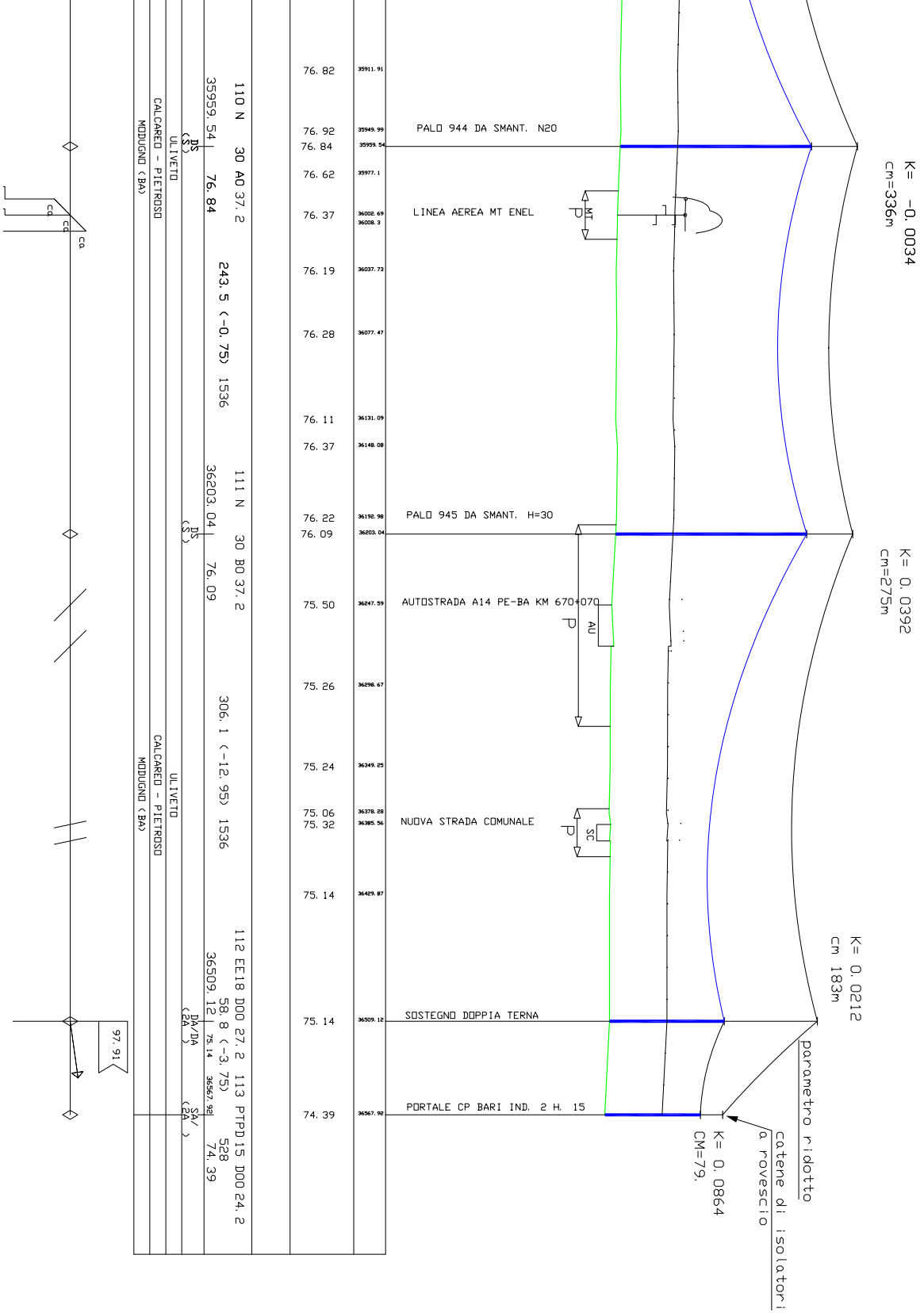

110 N 30 AO 37. 2
35959. 54
76. 84
DS (S)
ULIVETO
CALCAREO - PIETROSO
MODUGNO (BA)
243. 5 (-0. 75) 1536
111 N 30 BO 37. 2
36203. 04
76. 09
DS (S)
306. 1 (-12. 95) 1536
ULIVETO
CALCAREO - PIETROSO
MODUGNO (BA)
112 EE18 DOO 27. 2 113 PTPD15 DOO 24. 2
36509. 12
58. 8 (-3. 75)
528
DA/DA (2A)
75. 14
36567. 92
SA/ (2A)
74. 39
ca
ca
ca
97. 91
76. 82
35911. 91
76. 92
35949. 99
PALO 944 DA SMANT. N20
76. 84
35959. 54
76. 62
35977. 1
76. 37
36002. 69
36008. 3
LINEA AEREA MT ENEL
MT
P
76. 19
36037. 73
76. 28
36077. 47
76. 11
36131. 09
76. 37
36148. 08
76. 22
36192. 98
PALO 945 DA SMANT. H=30
76. 09
36203. 04
75. 50
36247. 59
AUTOSTRADA A14 PE-BA KM 670+070
AU
P
75. 26
36298. 67
75. 24
36349. 25
75. 06
36378. 28
75. 32
36385. 56
NUOVA STRADA COMUNALE
SC
P
75. 14
36429. 87
75. 14
36509. 12
SOSTEGNO DOPPIA TERNA
74. 39
36567. 92
PORTALE CP BARI IND. 2 H. 15
K= -0. 0034
cm=336m
K= 0. 0392
cm=275m
K= 0. 0212
cm 183m
parametro ridotto
K= 0. 0864
CM=79.
catene di isolatori a rovescio