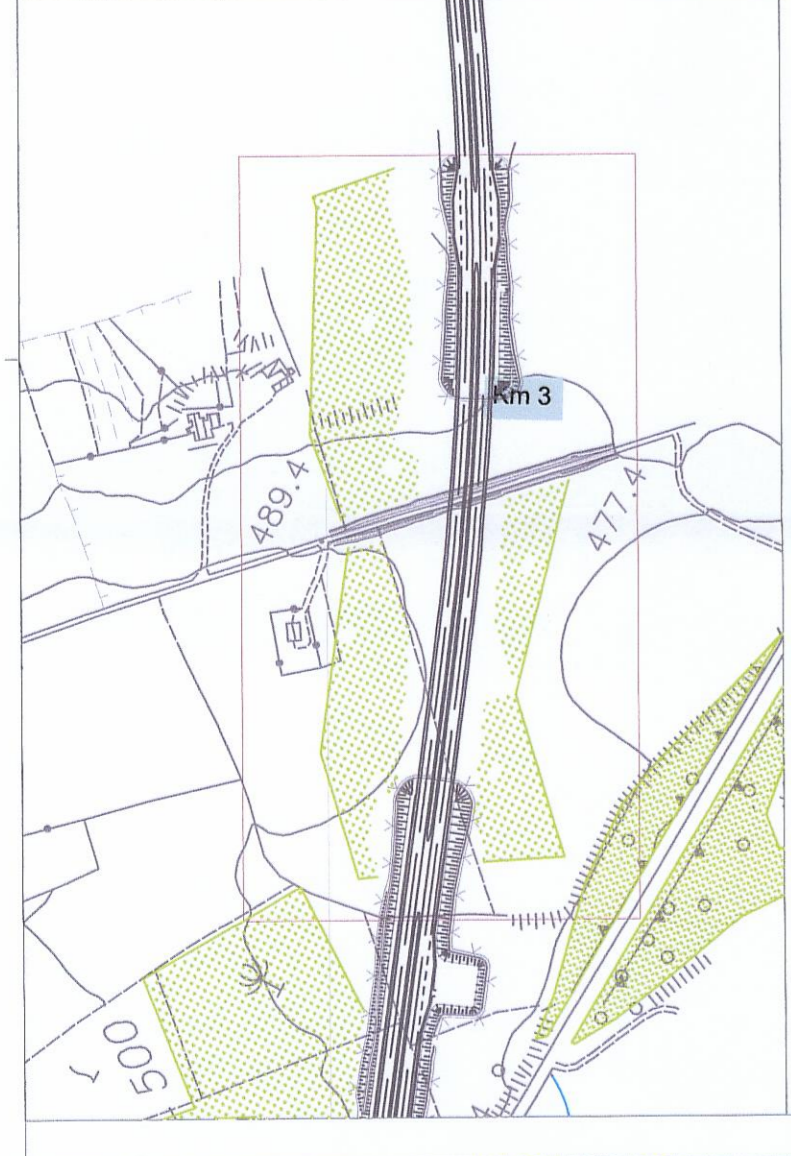
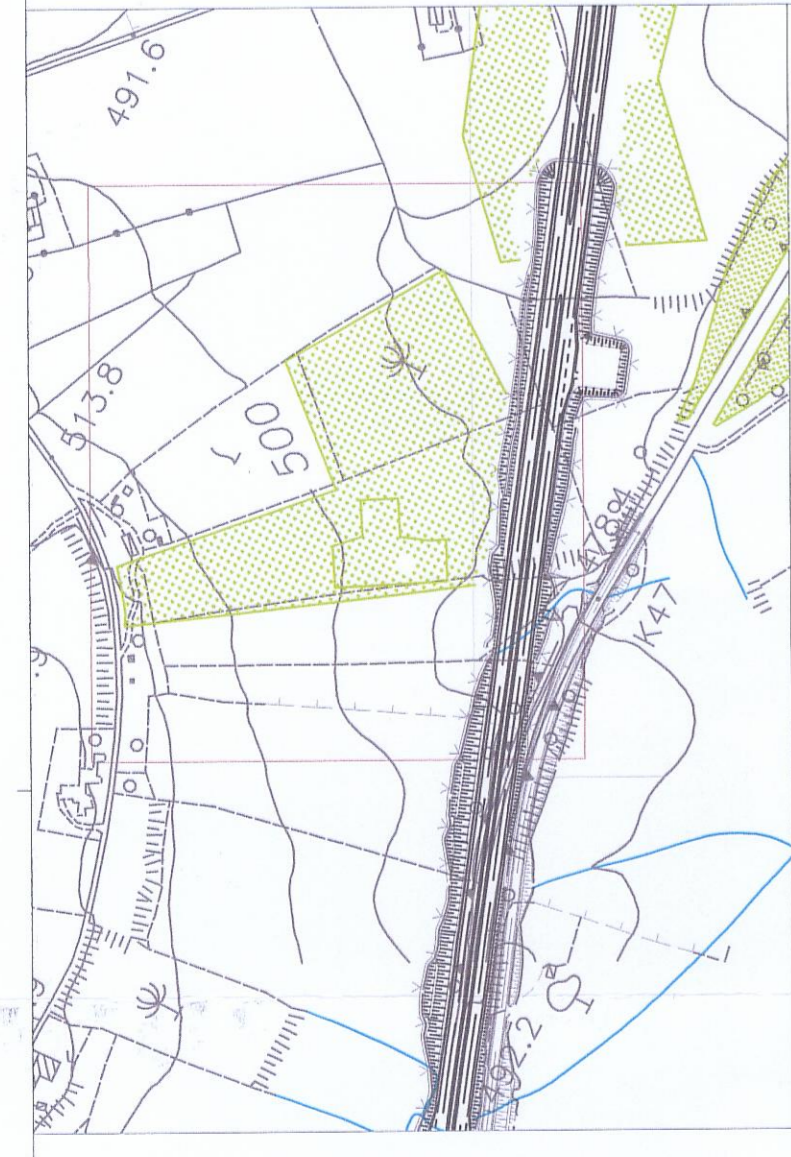




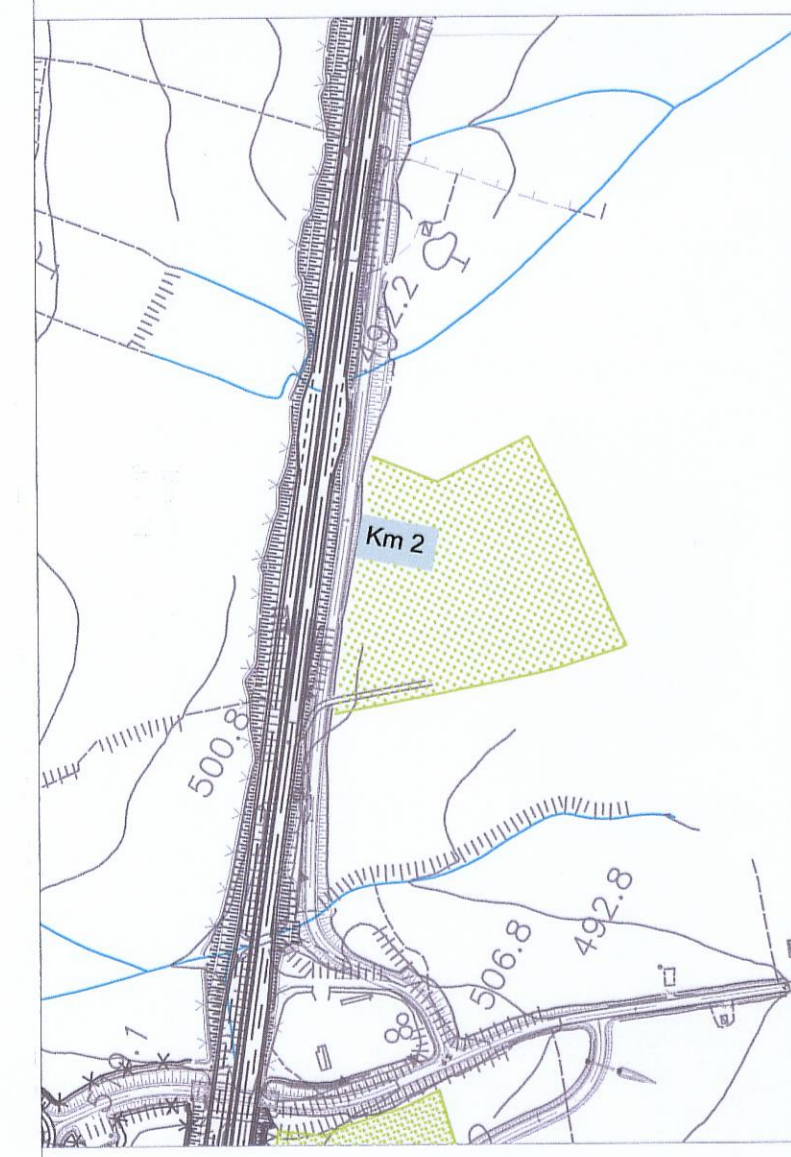
Ubicazione: area espropriata
 Localizzazione: Comune di Caltanissetta
 Area complessiva: 7250 mq
INTERVENTO:
 Scotico: 2175 mc
 Rientro con terre di coltura: 2175 mc



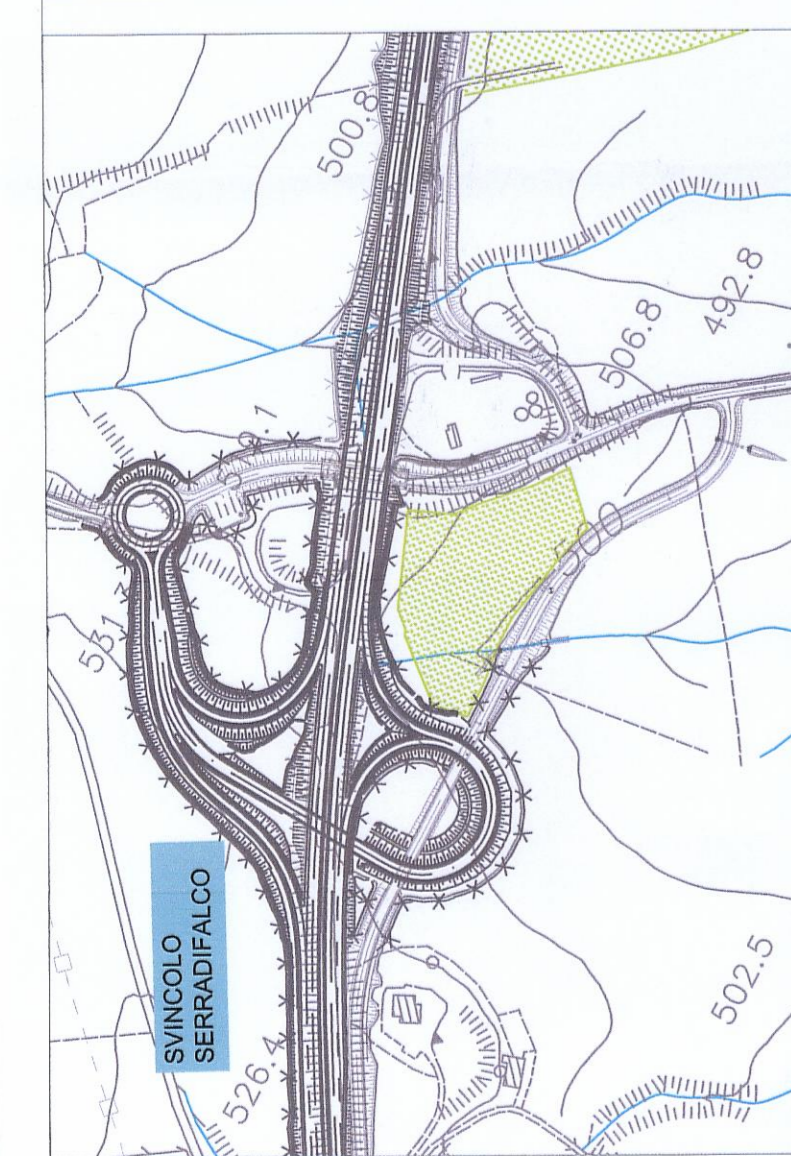
Ubicazione: esproprio temporaneo
 Localizzazione: Comune di Caltanissetta - km 3+000
 Area: 31000 mq
INTERVENTO:
 Scotico: 9300 mc
 Rientro con terre di coltura: 9300 mc



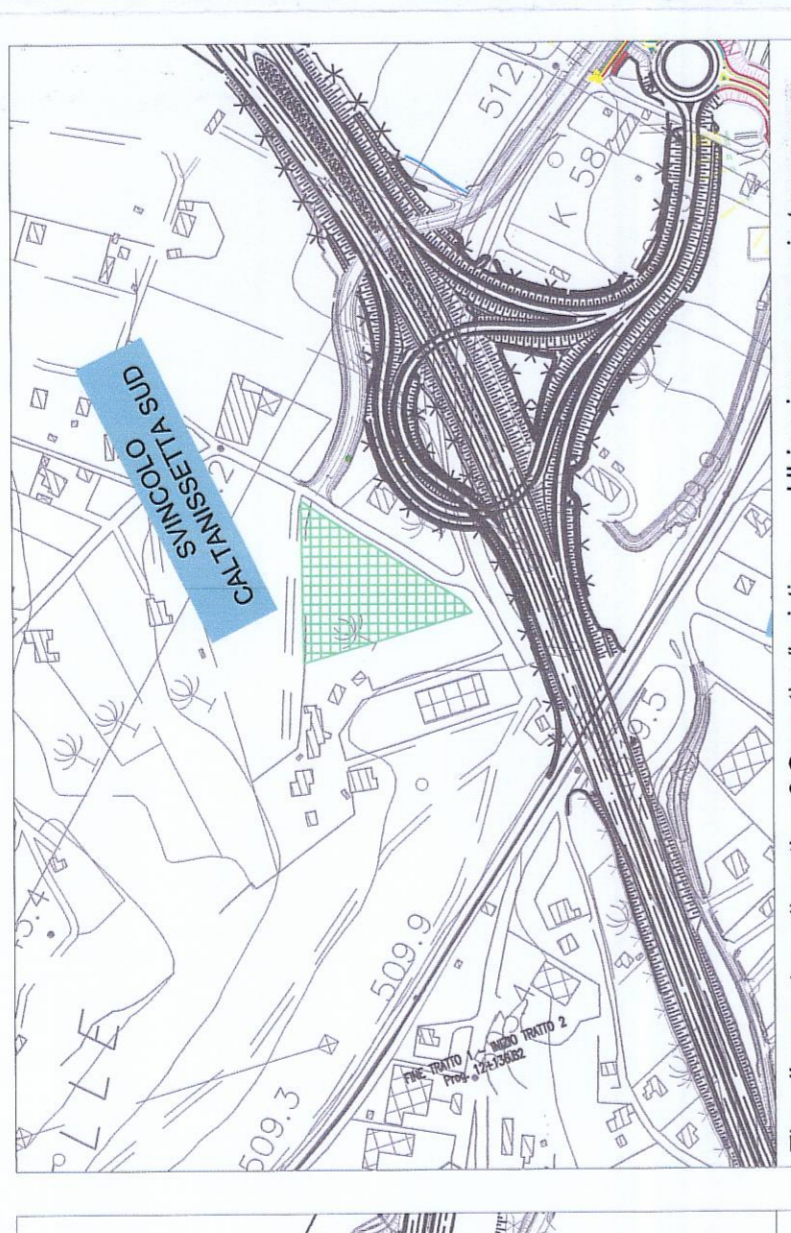
Ubicazione: esproprio temporaneo
 Localizzazione: Comune di Caltanissetta Km 2+500
 Area: 25000 mq
INTERVENTO:
 Scotico: 7500 mc
 Rientro con terre di coltura: 7500 mc



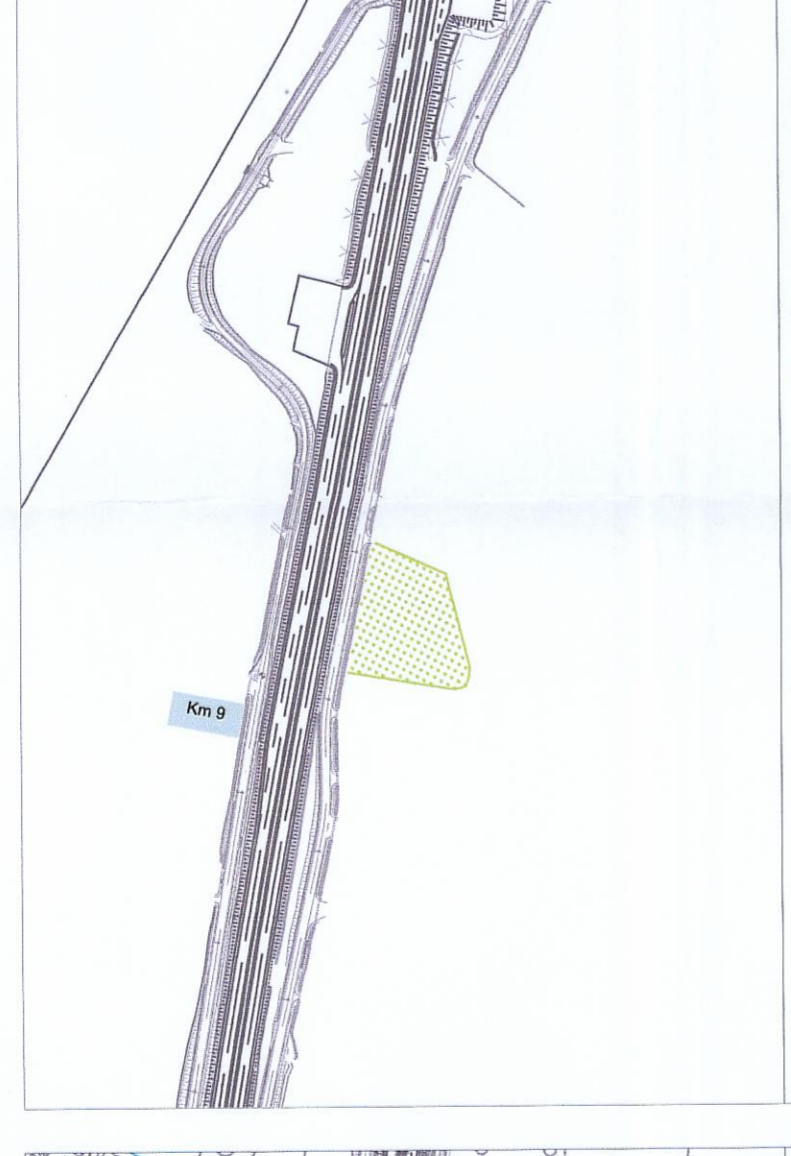
Ubicazione: esproprio temporaneo
 Localizzazione: Comune di Caltanissetta - Km 2+000
 Area: 23000 mq
INTERVENTO:
 Scotico: 6900 mc
 Rientro con terre di coltura: 6900 mc



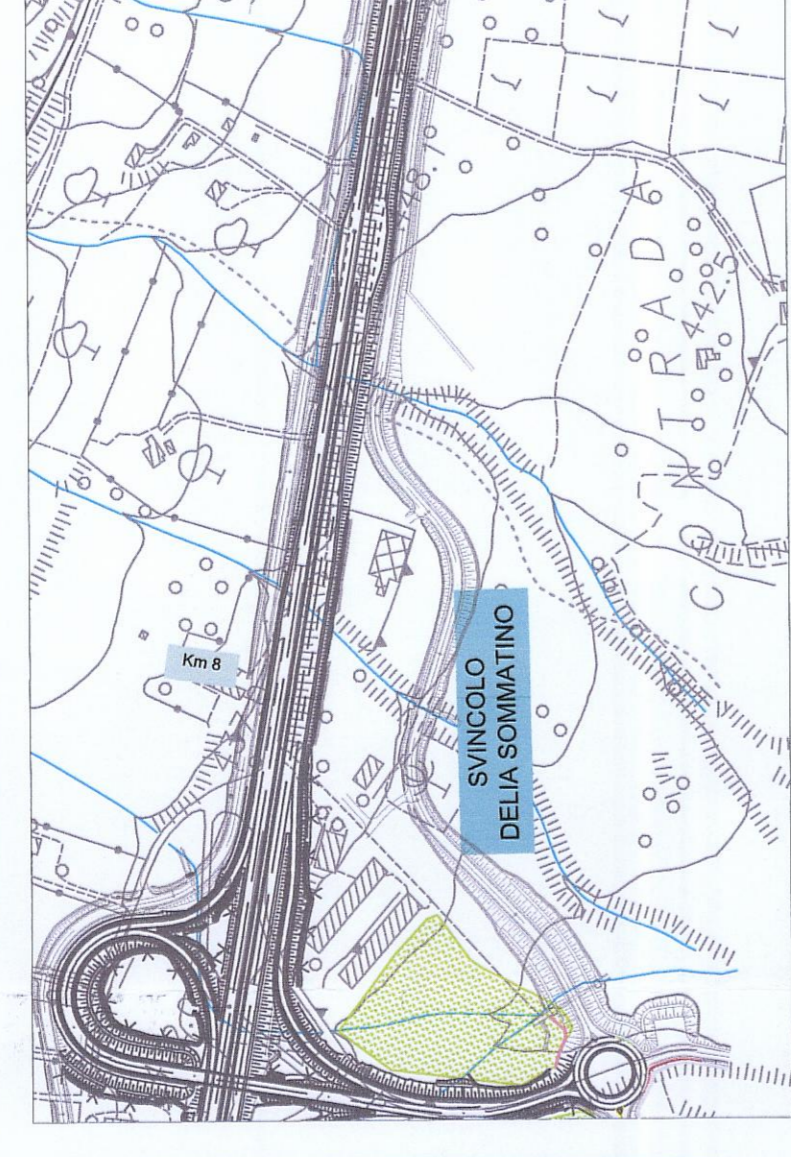
Ubicazione: esproprio temporaneo
 Localizzazione: Area di Svincolo Serradifalco
 Area: 11000mq
INTERVENTO:
 Scotico: 3300 mc
 Rientro con terre di coltura: 3300 mc



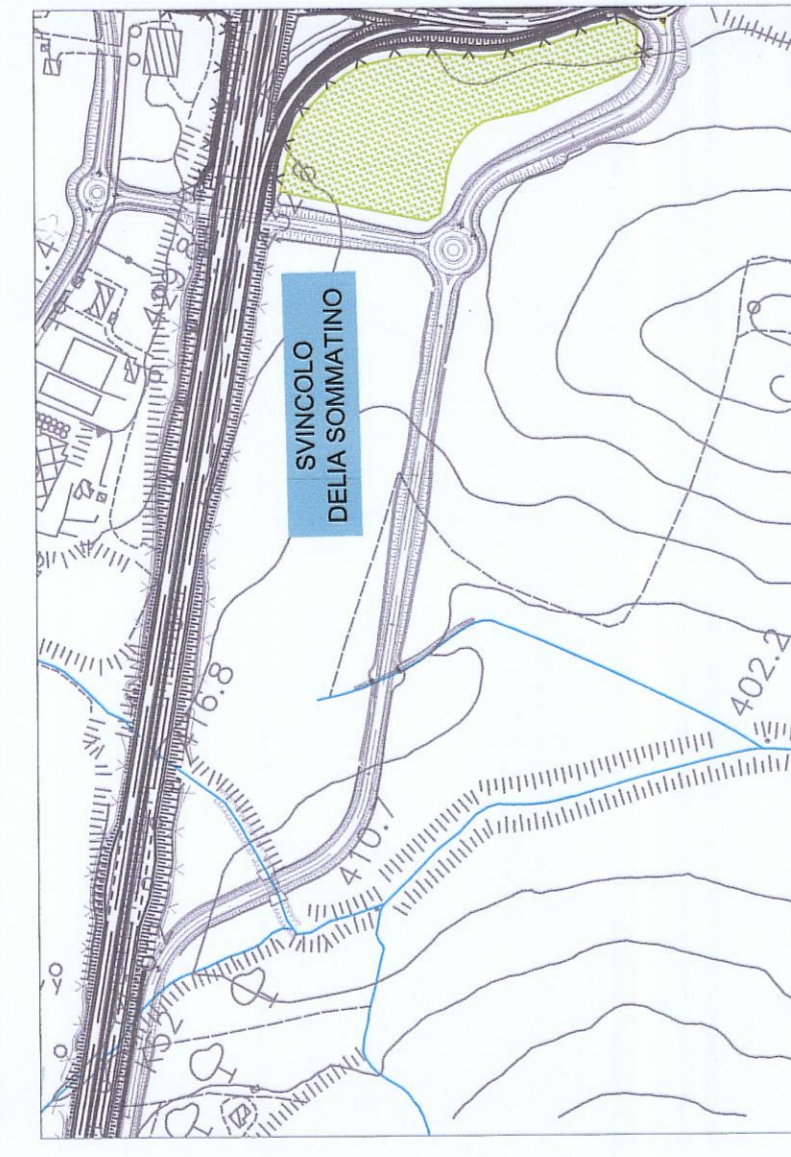
Ubicazione: esproprio temporaneo
 Localizzazione: Area di Svincolo Caltanissetta Sud
 Area: 6100 mq
INTERVENTO:
 Espianto alberi esistenti con zolla di terra
 Scotico (fine lavori): 1630 mc
 1830 mc
 Rientro con terre di coltura: 1830 mc



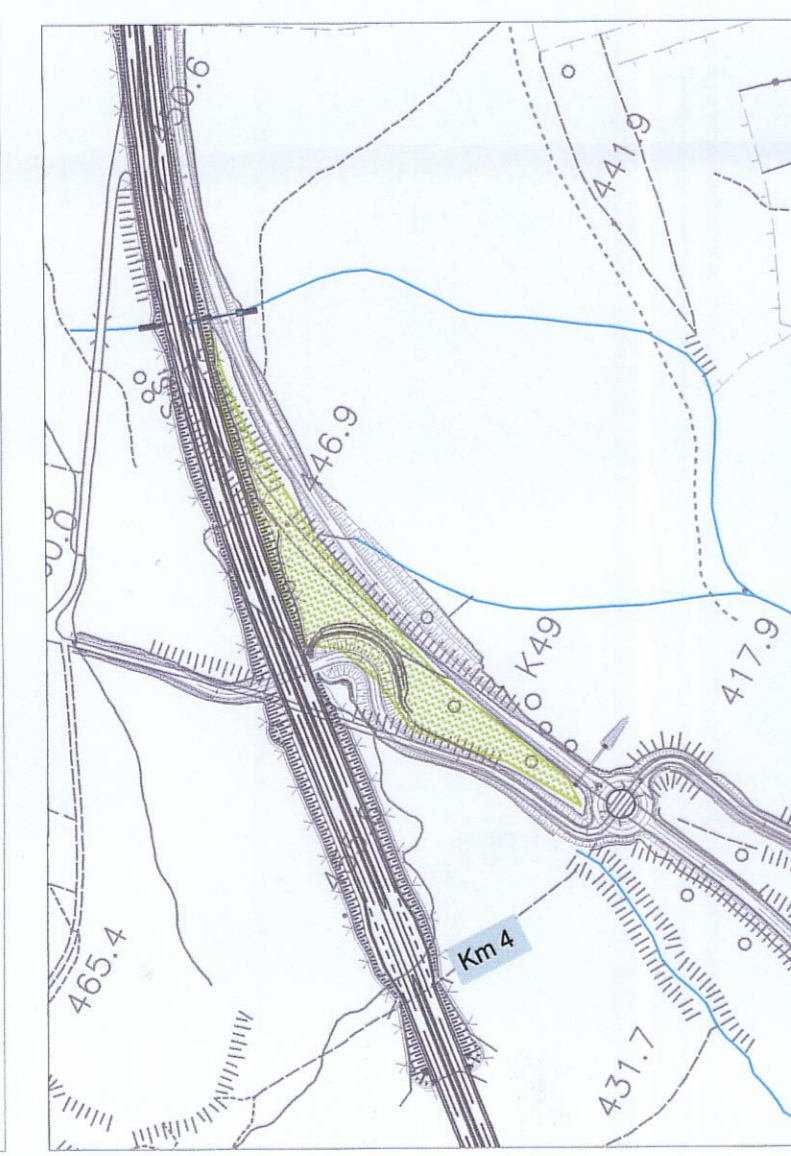
Ubicazione: esproprio temporaneo
 Localizzazione: Caltanissetta - km 9+100
 Area: 5400 mq
INTERVENTO:
 Scotico area esclusa dagli altri interventi a verde: 1400 mc
 Rientro con terre di coltura: 1400 mc



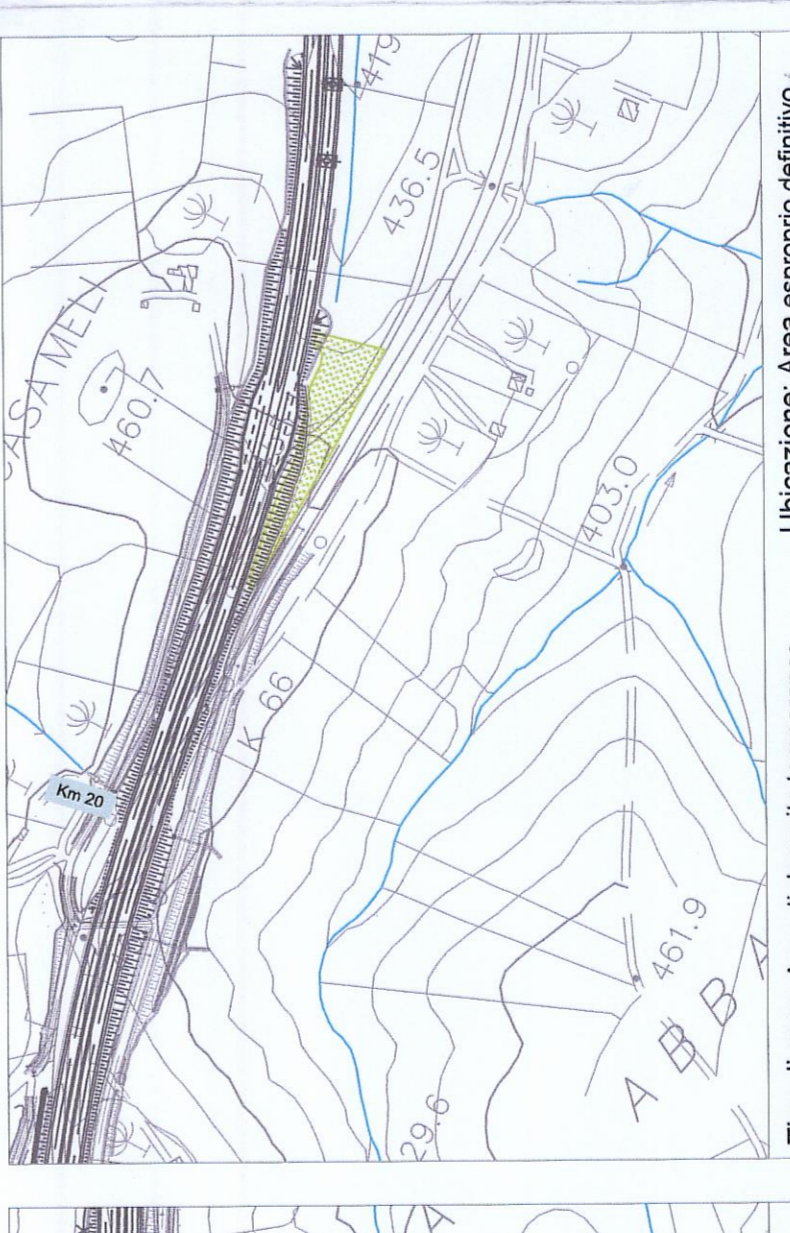
Ubicazione: esproprio temporaneo
 Localizzazione: Area di Svincolo Della-Sommatino
 Area: 10500mq
INTERVENTO:
 Scotico area esclusa dagli altri interventi a verde: 2187 mc
 Rientro con terre di coltura: 2187 mc



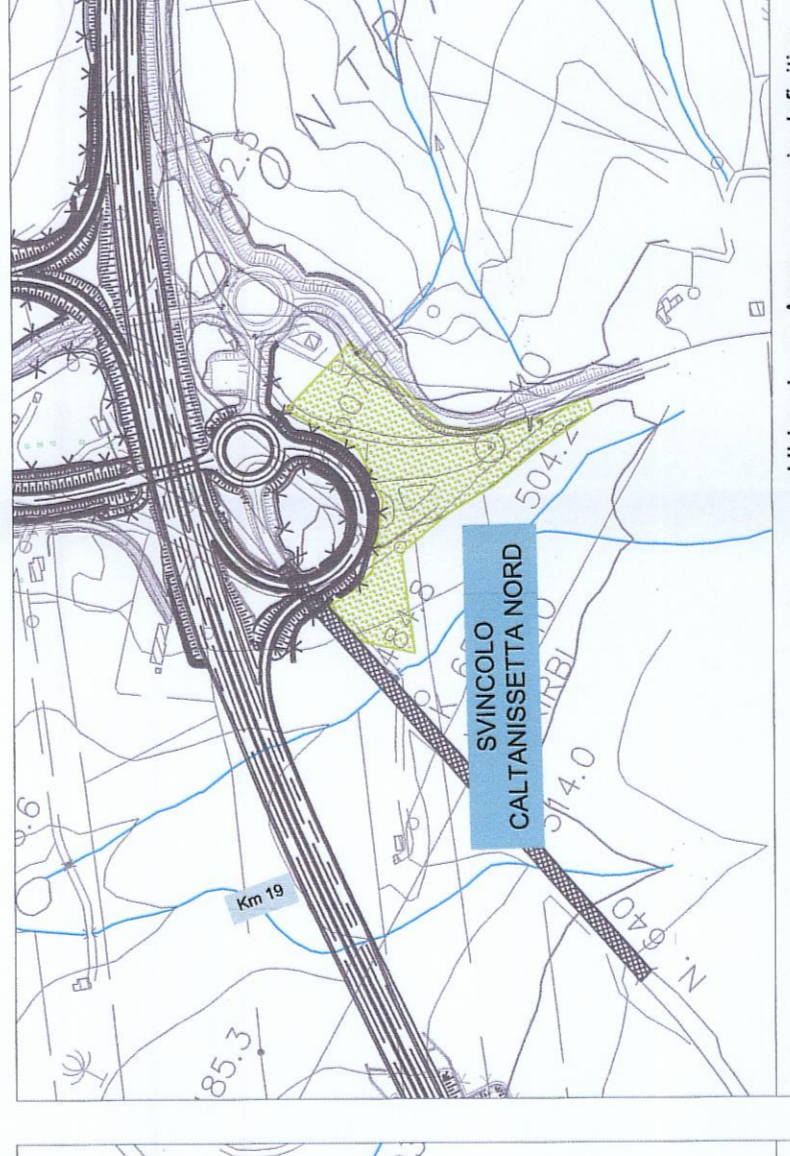
Ubicazione: esproprio temporaneo
 Localizzazione: Svincolo Della-Sommatino
 Area: 14600 mq
INTERVENTO:
 Scotico: 4380 mc



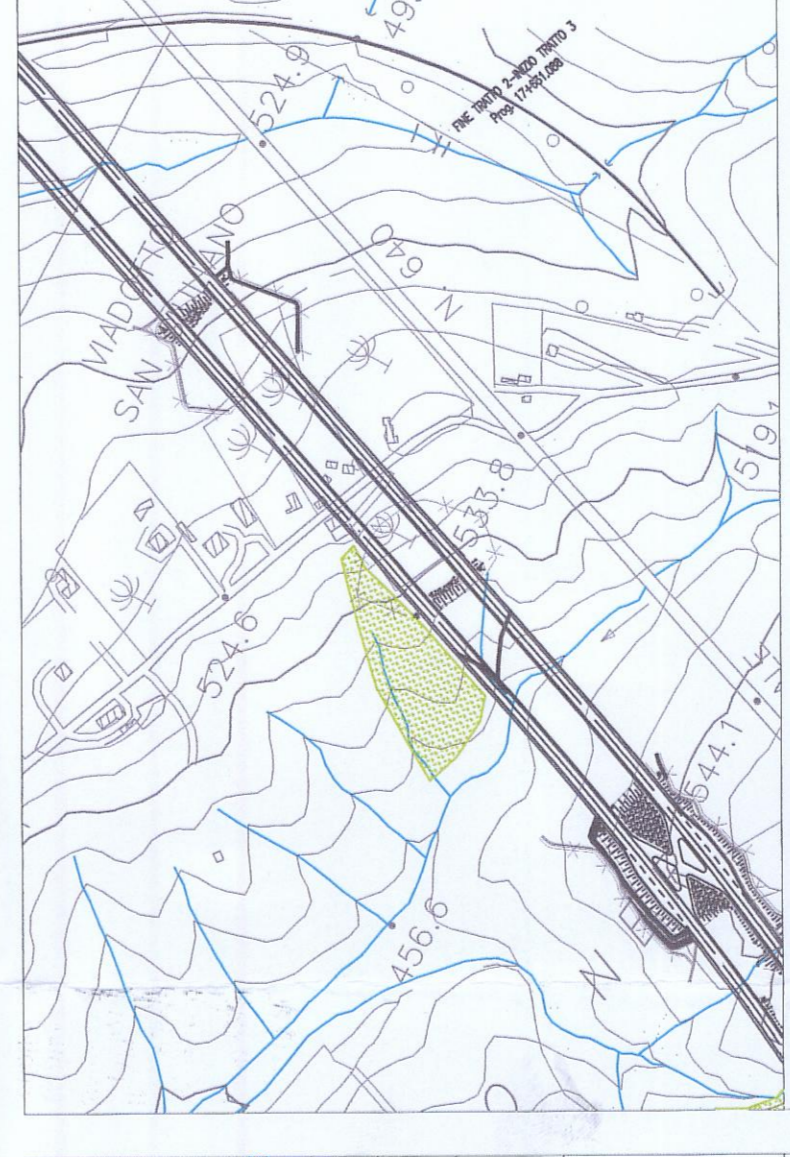
Ubicazione: area espropriata e area ad esproprio temporaneo
 Localizzazione: Comune di Caltanissetta
 Area: 10120 mq
INTERVENTO:
 Scotico: 3036 mc
 Rientro con terre di coltura: 3036 mc



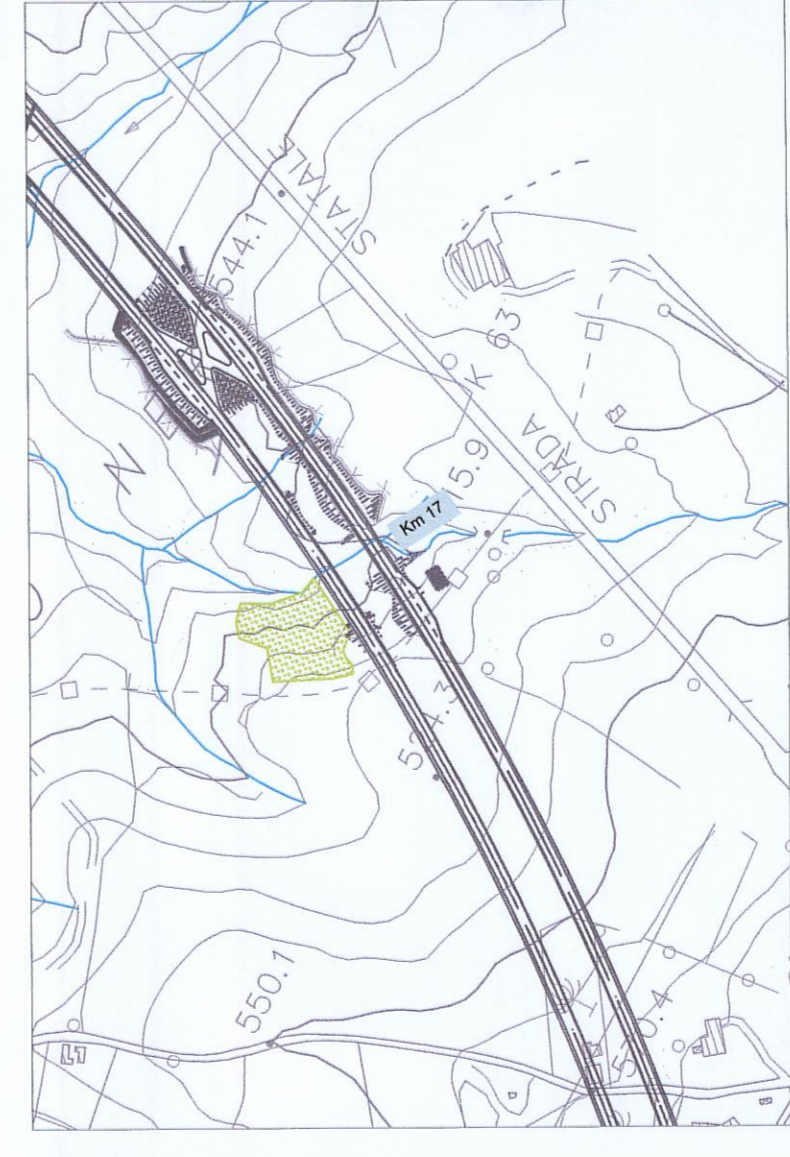
Ubicazione: Area esproprio definitivo
 Localizzazione: Comune di Caltanissetta
 Area: 3770 mq
INTERVENTO:
 Scotico area esclusa dagli altri interventi a verde: 905 mc
 Rientro con terre di coltura: 905 mc



Ubicazione: Area esproprio definitivo
 Localizzazione: Comune di Caltanissetta
 Area: 12198 mq
INTERVENTO:
 Scotico area esclusa dagli altri interventi a verde: 2708 mc
 Rientro con terre di coltura: 2708 mc



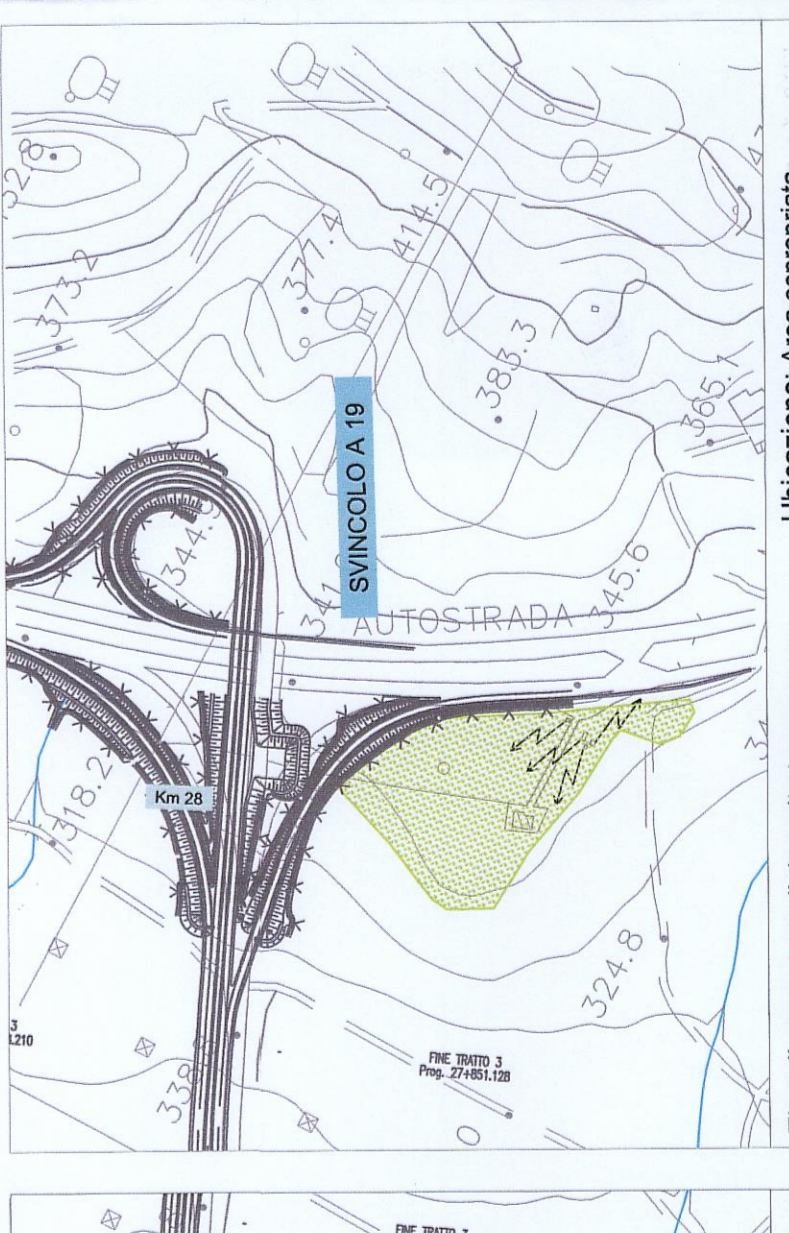
Ubicazione: Area esproprio definitivo
 Localizzazione: Comune di Caltanissetta
 Area: 6100 mq
INTERVENTO:
 Scotico: 1830 mc
 Rientro con terre di coltura: 1830 mc



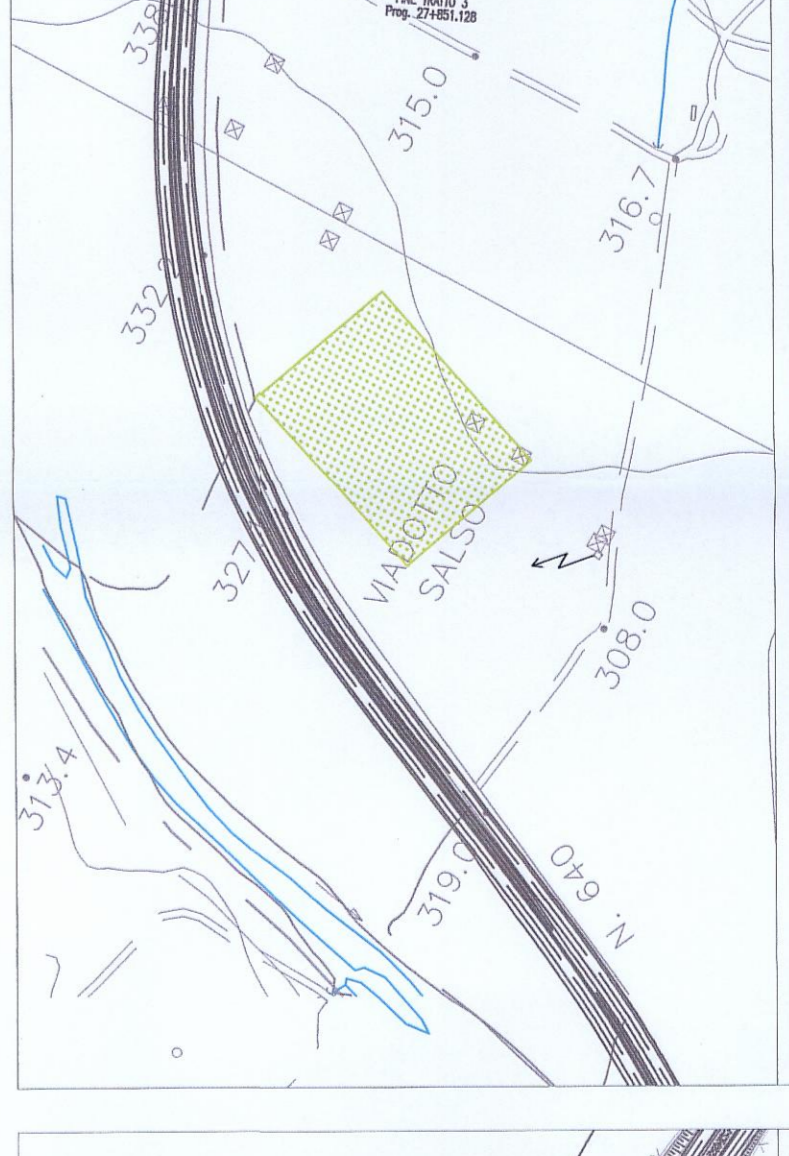
Ubicazione: Area esproprio definitivo
 Localizzazione: Comune di Caltanissetta
 Area: 3300 mq
INTERVENTO:
 Scotico: 990 mc
 Rientro con terre di coltura: 990 mc



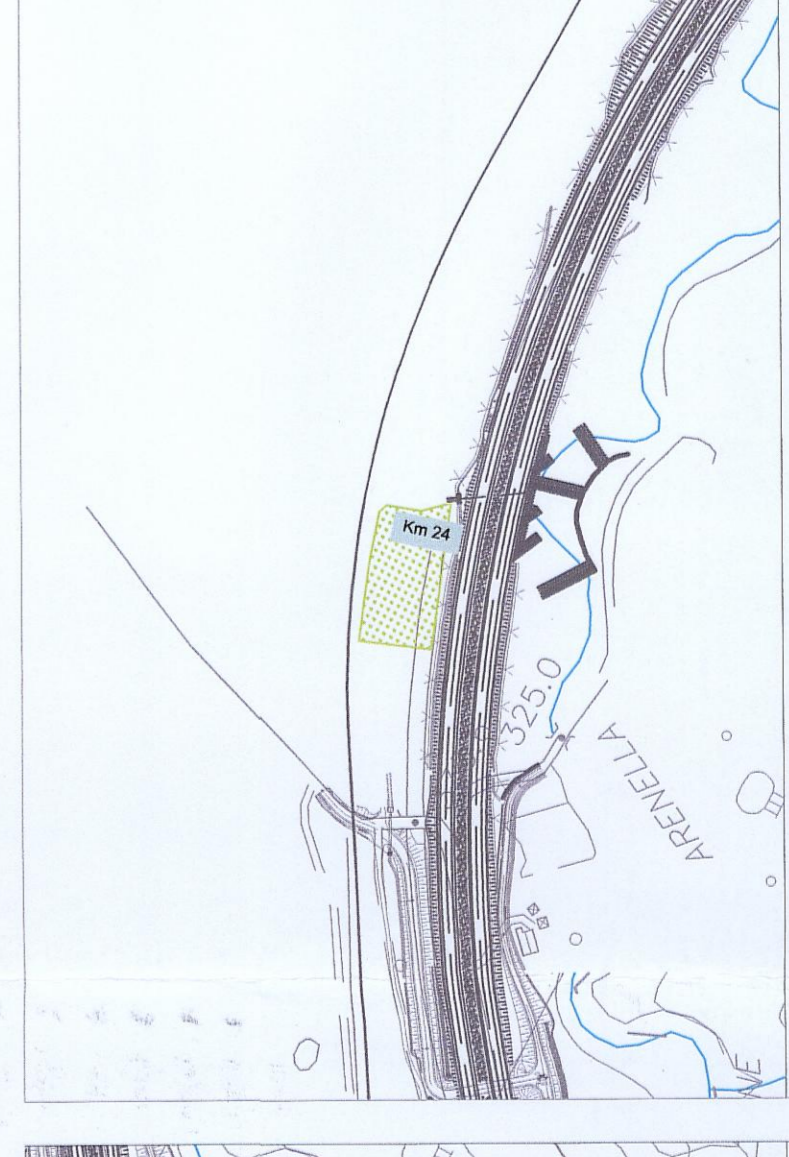
Ubicazione: esproprio temporaneo
 Localizzazione: Svincolo Caltanissetta Sud
 Area: 10000 mq
INTERVENTO:
 Scotico: 3570 mc
 Rientro con terre di coltura: 3570 mc



Ubicazione: Area espropriata
 Localizzazione: Comune di Villaroia
 Area: 15900mq
INTERVENTO:
 Scotico: 4740 mc
 Rientro con terre di coltura: 4740 mc




Ubicazione: esproprio temporaneo
 Localizzazione: Comune di Villaroia
 Area: 16220 mq
INTERVENTO:
 Scotico: 4860 mc
 Rientro con terre di coltura: 4860 mc



Ubicazione: esproprio temporaneo
 Localizzazione: Comune di Caltanissetta - Km 23+980
 Area: 4600 mq
INTERVENTO:
 Scotico: 2000 mc
 Rientro con terre di coltura: 2000 mc



Ubicazione: Area esproprio definitivo
 Localizzazione: Comune di Caltanissetta
 Area: 7717 mq
INTERVENTO:
 Scotico area esclusa dagli altri interventi a verde: 1929 mc
 Rientro con terre di coltura: 1929 mc



Ubicazione: Area esproprio temporaneo
 Localizzazione: Comune di Caltanissetta - Km 21+750
 Area: 8500 mq
INTERVENTO:
 Scotico area esclusa dagli altri interventi a verde: 2708 mc
 Rientro con terre di coltura: 2708 mc

INERBIMENTO CON IDROSEMINA-SEMINA A SPAGLIO
 L'intervento è previsto su tutte le superfici utilizzate per aree di cantiere e di deposito (idrosemina per pendenze superiori al 66%)

Graminacee	%	Leguminose	%
Dactylis glomerata	15	Onobrychis viciifolia	15
Festuca arundinacea	15	Trifolium pratense	15
Bromus erectus	10	Lotus corniculatus	10
Poa trivialis	10		
Cynodon dactylon	5		
Agropyron repens	5		


LEGENDA

Infrastruttura in progetto

Inermenti di ripristino previsti per le aree di cantiere e di deposito temporaneo escluse dagli altri interventi a verde definiti negli elaborati 000GE2016D/01/PS01/1-023)

Area in cui è previsto l'espianto degli alberi con zolla di terreno esistenti ed il reimpianto alla fine dei lavori

ANAS S.p.A.
 DIREZIONE CENTRALE PROGRAMMAZIONE PROIEZIONE
 PA 12/09
 CORRIDOIO PLURIMODALE TIRRENICO - NORD EUROPA
 ITINERARIO AGRIGENTO - CALTANISSETTA - A19
 S.S. N° 640 "DI PORTO EMPEDOCLE"
 AMMODERNAMENTO E ADEGUAMENTO ALLA CAT. B DEL D.M. 5.11.2001
 Dal km 44+000 allo svincolo con l'A19



Progetto Generale:
Empedocle 2
 RINA Check

INTERVENTI DI INSERIMENTO PAESAGGISTICO AMBIENTALE
 OPERE A VERDE

Planimetria ripristino aree di cantiere e di deposito

Codice Unico Progetto (CUP): F91B09000070001
 Codice Elaborato: **4613**
 Scale: 1:5000
 PA12_09_E 000 G E 2 1 6 | O V 0 1 | V P 8 | 0 3 6 | B

REV.	DATA	DESCRIZIONE	STATO	VERIFICATO	APPROVATO	AUTORIZZATO
A	Novembre 2011	Emissione	REDAZIONATO		M. LITI	P. PASLINI
B	Aprile 2011	DESCRIZIONE	REDAZIONATO		M. LITI	P. PASLINI

Responsabile del procedimento: **Viale** (Incarico: **Progettista**)
 Responsabile del progetto: **Viale** (Incarico: **Progettista**)

