

FOTO 1



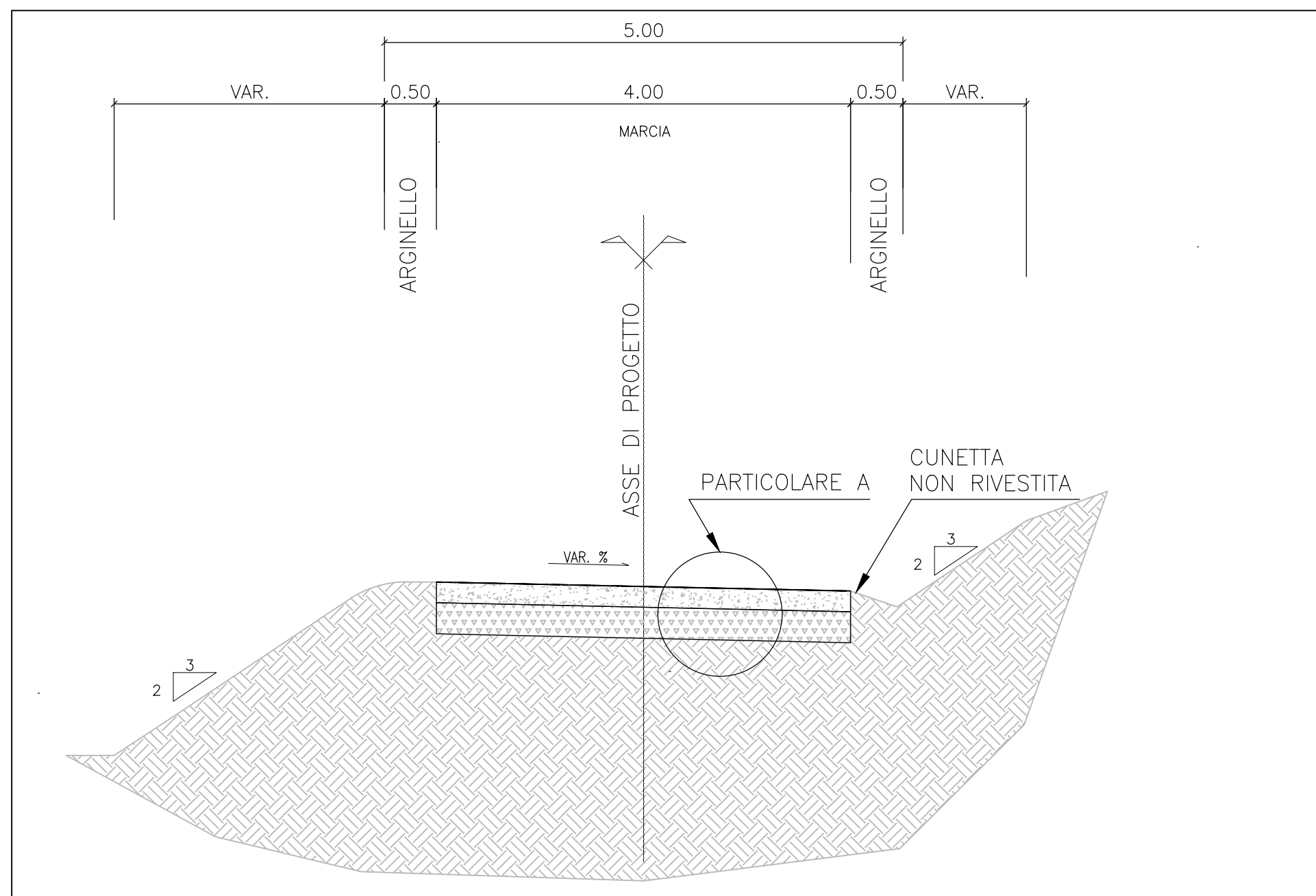
FOTO 2



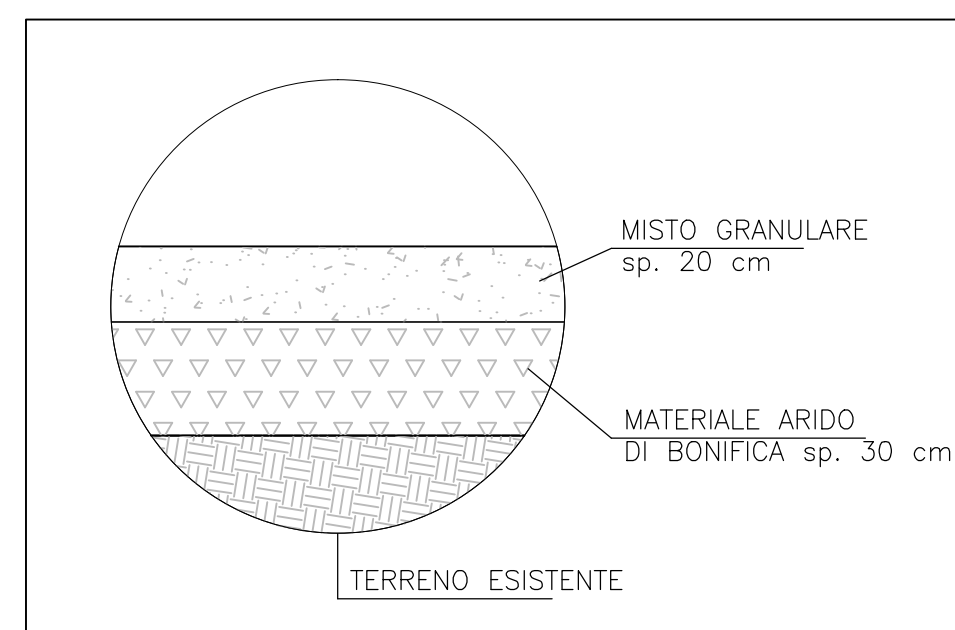
FOTO 3



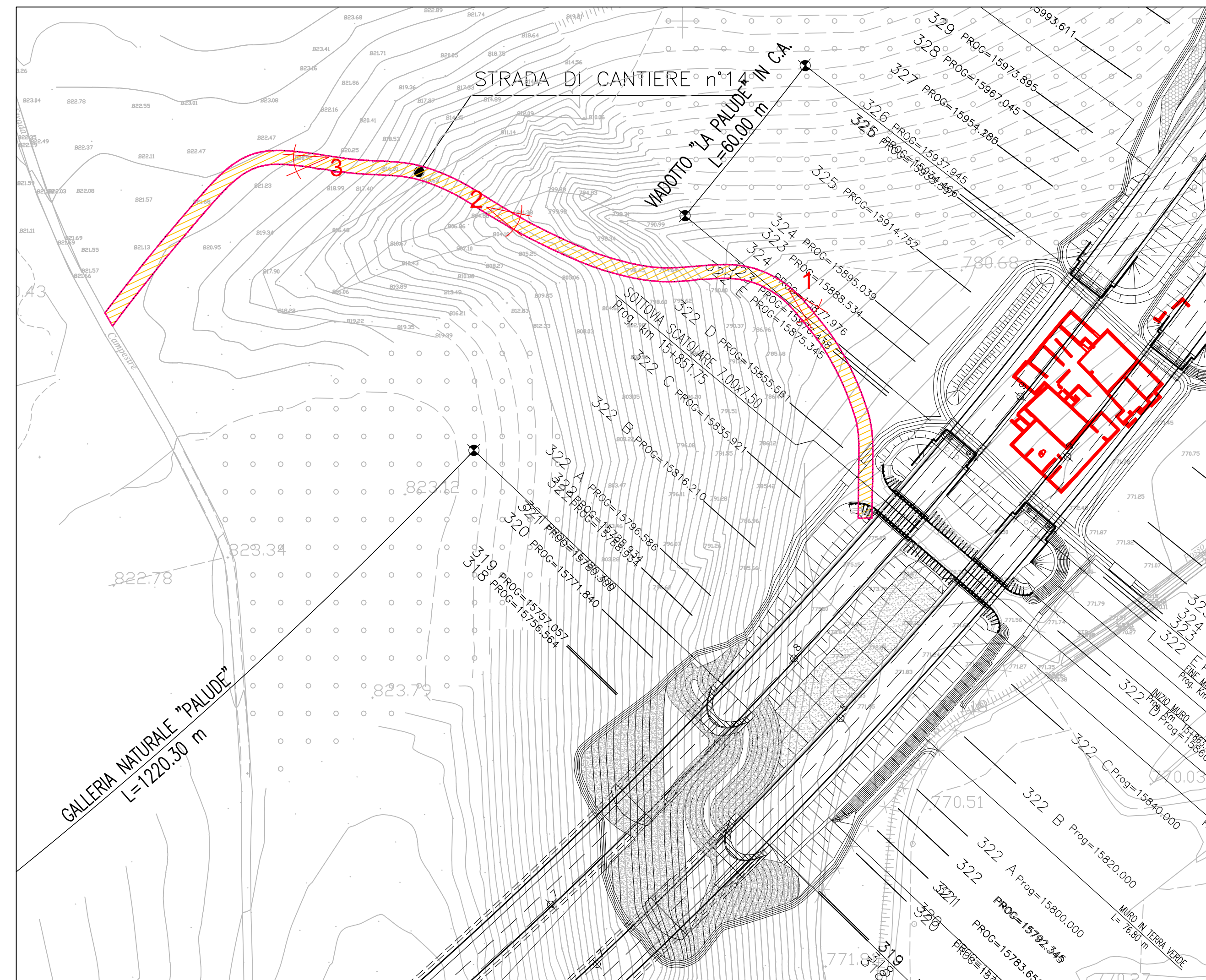
SEZIONE TIPO
SCALA 1:50



PARTICOLARE A



PLANIMETRIA GENERALE
SCALA 1:1000



LEGENDA

— LIMITE INGOMBRO PISTA N.14



ASSE VIARIO MARCHE-UMBRIA
E QUADRILATERO DI PENETRAZIONE INTERNA
MAXILOTTO 1

PROGETTO ESECUTIVO

CONTRAENTE GENERALE	IL RESPONSABILE DEL CONTRAENTE GENERALE
Val di Chienti S.C.p.A.	
GRUPPO DI PROGETTAZIONE DEL PROGETTO ESECUTIVO APPROVATO	IL PROGETTISTA
ATI: TECHNITAL s.p.a. (mandataria) EGIS STRUCTURES & ENVIRONNEMENT S.A. SICS s.r.l. Società Italiana Consulenza Strade S.I.S. Studio di Ingegneria Stradale s.r.l. SOIL Geologia Geotecnica Opere in sotterraneo Difesa del territorio	IL GEOLOGO
INTEGRAZIONE PRESTAZIONI SPECIALISTICHE Dott. Ing. M. Raccosta	IL RESPONSABILE DELLA CONGRUENZA FUNZIONALE CON IL PROGETTO ESECUTIVO APPROVATO (ATI: TECHNITAL-EGIS-SOIL-SIS-SICS)
IL GEOLOGO Dott. Geol. F. Ferrari	LA DIREZIONE LAVORI
VISTO: IL RESPONSABILE DEL PROCEDIMENTO Dott. Ing. Vincenzo Lomma	VISTO: IL COORDINATORE DELLA SICUREZZA IN FASE DI ESECUZIONE

SUBLOTTO 2.1: S.S. 77 "VAL DI CHIENTI" TRONCO PONTELATRAVE - FOLIGNO
TRATTO VALMENOTRE - GALLERIA MUCCIA (esclusa galleria)
RIPRISTINO VIABILITA' SECONDARIA - STRADA 14

STATO DI FATTO
RILIEVO TOPOGRAFICO (PLANIMETRIA E SEZIONI TIPO) - COMPONENTE GEOMORFOLOGICA

Codice Unico di Progetto (CUP) F12C03000050011 ex F12C03000050010 (comunicazione CPE 20/04/2015)

Operazione	Laurea	Stato	Settore	WBS	Disciplina	Tipologia	N. Progress.	REVISIONE	FOGLIO	SCALA
LO703	A2	E	P	CA40200	CAN	PLA	067	A	---	Varie
D										
C										
B										
A	EMISSIONE						22/06/15	ARCELLI	PELLEGRINI	RASIMELLI
REV.	DESCRIZIONE						DATA	REDATTO	VERIFICATO	APPROVATO