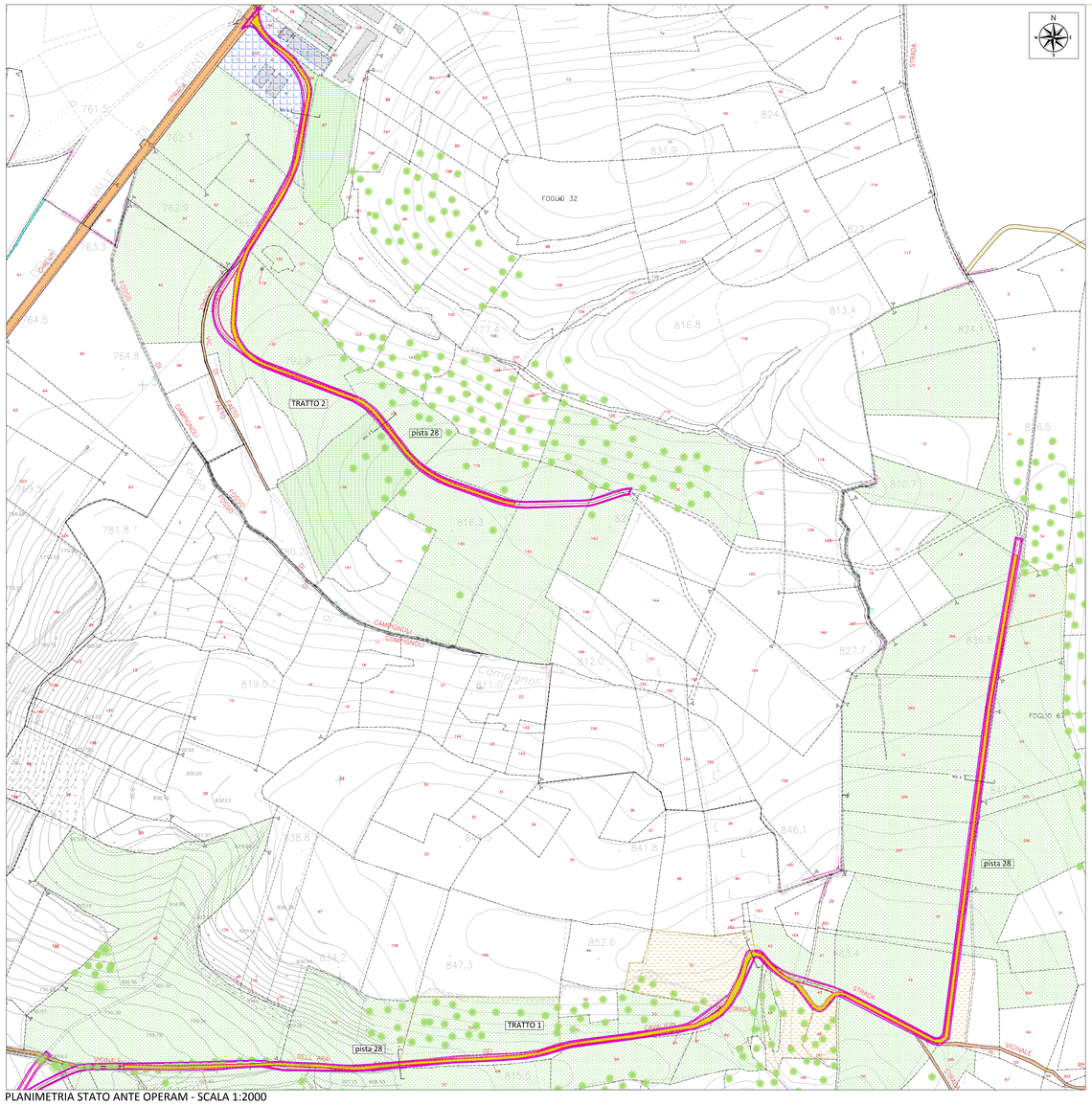

PLANIMETRIA STATO ANTE OPERAM - SCALA 1:2000

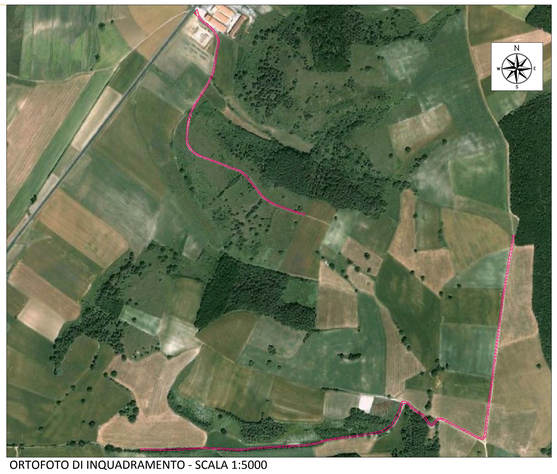

ORTOFOTO DI INQUADRAMENTO - SCALA 1:5000

LEGENDA

- Contorno area occupata
- Delimitazione strada di cantiere (da progetto esecutivo)
- Delimitazione effettiva strada di cantiere
- Strada senza asfalto (sterrato)
- Seminativo
- Ente urbano
- Bosco ceduo
- Pascolo
- Vegetazione ripariale e/o boschiva
- perimetro particella catastale
- 00 identificativo particella catastale

LEGENDA

- col — **Depositi eluvio - colluviali** — limi argillosi sabbiosi con inclusi lapidei eterometrici
- dt — **Detriti di falda** — ciottoli,ghiaie,ghiaie sabbiose e sabbie a vario grado di cementazione
- Sr — **Scaglia rosata** — alternanze policrome di calcari, calcari marnosi e marne calcaree. Stratificazione netta in strati sottili - medi
- Sb — **Scaglia bianca** — calcari micritici biancastri con selce in lste e noduli. Strati di spessore sottile - medio
- Fuc — **Marne a fucoidi** — Membro superiore: calcari marnosi e marne calcaree, con intercalazioni di marne argillose. Membro inferiore: marne e marne argillose policrome. Stratificazione sottile
- Ma — **Maiolica** — Micriti biancastre con liste e noduli di selce scura e con sottili intercalazioni di pelliti nerastre. Strati di spessore variabile da 20 a 40 cm
- **Conoide alluvionale e forme gravitative**

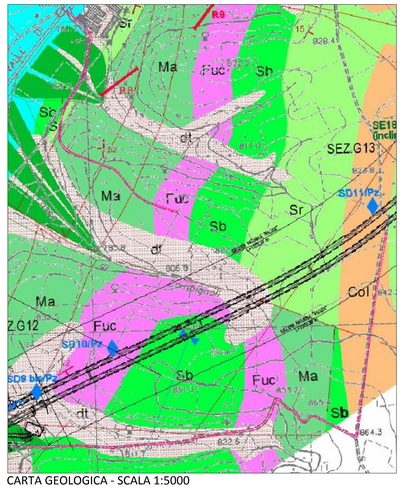

CARTA GEOLOGICA - SCALA 1:5000

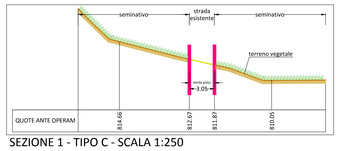

SEZIONE 1 - TIPO C - SCALA 1:250

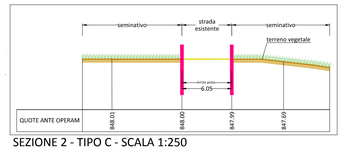

SEZIONE 2 - TIPO C - SCALA 1:250



SEZIONE 3 - TIPO C - SCALA 1:250

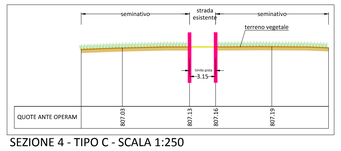

SEZIONE 4 - TIPO C - SCALA 1:250

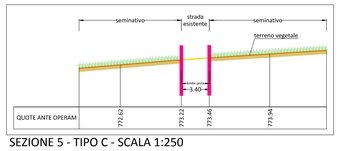

SEZIONE 5 - TIPO C - SCALA 1:250

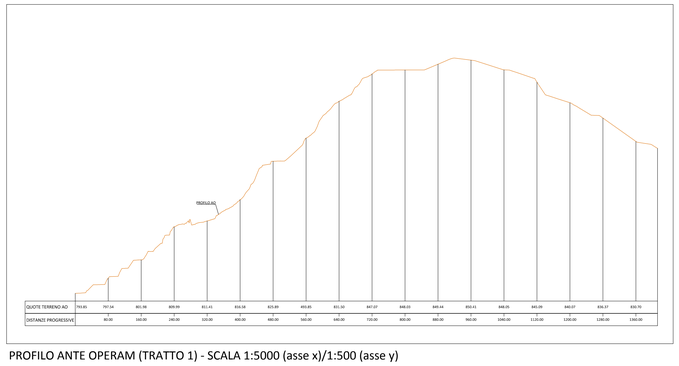

PROFILO ANTE OPERAM (TRATTO 1) - SCALA 1:5000 (asse x)/1:500 (asse y)

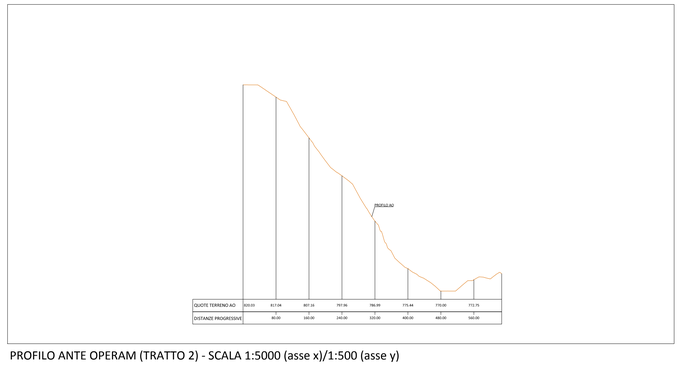

PROFILO ANTE OPERAM (TRATTO 2) - SCALA 1:5000 (asse x)/1:500 (asse y)

TIPOLOGIA DI SEZIONE

TIPO A = Rilevato
TIPO B = Trincea
TIPO C = Raso
TIPO D = Mezzacosta

QUADRILATERO Marche Umbria S.p.A.

ASSE VIARIO MARCHE–UMBRIA
E QUADRILATERO DI PENETRAZIONE INTERNA
MAXILOTTO 1

PROGETTO ESECUTIVO

CONTRAENTE GENERALE: Val di Chienti S.C.p.A.

IL RESPONSABILE DEL CONTRAENTE GENERALE

IL PROGETTISTA: tce s.r.l. technical consultant engineers

GRUPPO DI PROGETTAZIONE DEL PROGETTO ESECUTIVO APPROVATO

ATI: TECHNITAL s.p.a. (mandataria)
EGIS STRUCTURES & ENVIRONEMENT S.A.
SICS s.r.l. Società Italiana Consulenza Strade
S.I.S. Studio di Ingegneria Stradale s.r.l.
SOIL Geologia Geotecnica Opere in sotterraneo Difesa del territorio

INTEGRAZIONE PRESTAZIONI SPECIALISTICHE: *Dott. Ing. M. Raccosta*

IL GEOLOGO: *Dott. Geol. F. Ferrari*

IL GEOLOGO

IL RESPONSABILE DELLA CONGRUENZA FUNZIONALE CON IL PROGETTO ESECUTIVO APPROVATO (ATI: TECHNITAL–EGIS–SOIL–SIS–SICS)

VISTO:IL RESPONSABILE DEL PROCEDIMENTO: *Dott. Ing. Vincenzo Lomma*

VISTO:IL COORDINATORE DELLA SICUREZZA IN FASE DI ESECUZIONE

LA DIREZIONE LAVORI

SUBLOTTO 2.1: S.S. 77 "VAL DI CHIENTI" TRONCO PONTELATRAVE – FOLIGNO
TRATTO VALMENOTRE – GALLERIA MUCCIA (esclusa galleria)

RIPRISTINO VIABILITA' SECONDARIA – **STRADA 28**
STATO ANTE OPERAM: RILIEVO
(ORTOFOTO, PLANIMETRIA, SEZIONI, USO DEL SUOLO, CARTA GEOLOGICA)

Codice Unico di Progetto (CUP) F12C03000050011 ex F12C03000050010 (comunicazione CIPE 20/04/2015)

CODICE ELAB. n. PEZ.	Opera	Lotto	Stato	Settore	WBS	Disciplina	Tipo Doc.	N. Progress.	REVISIONE	FOGLIO	SCALA
	L07 03	A2	E	P	CA4020 00	CAN	PLA	094	A		

REV.	DESCRIZIONE	DATA	REDATTO	VERIFICATO	APPROVATO	APPROVATO RESP. TECNICO ANAS
D						
C						
B						
A	EMISSIONE	31.07.2015	Capozzo E.	Mandorini G.	Lamberti R.	