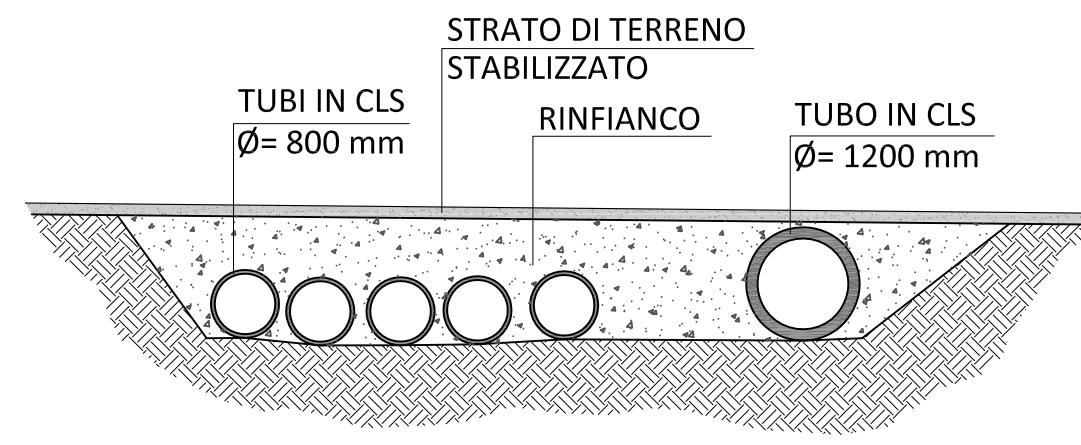
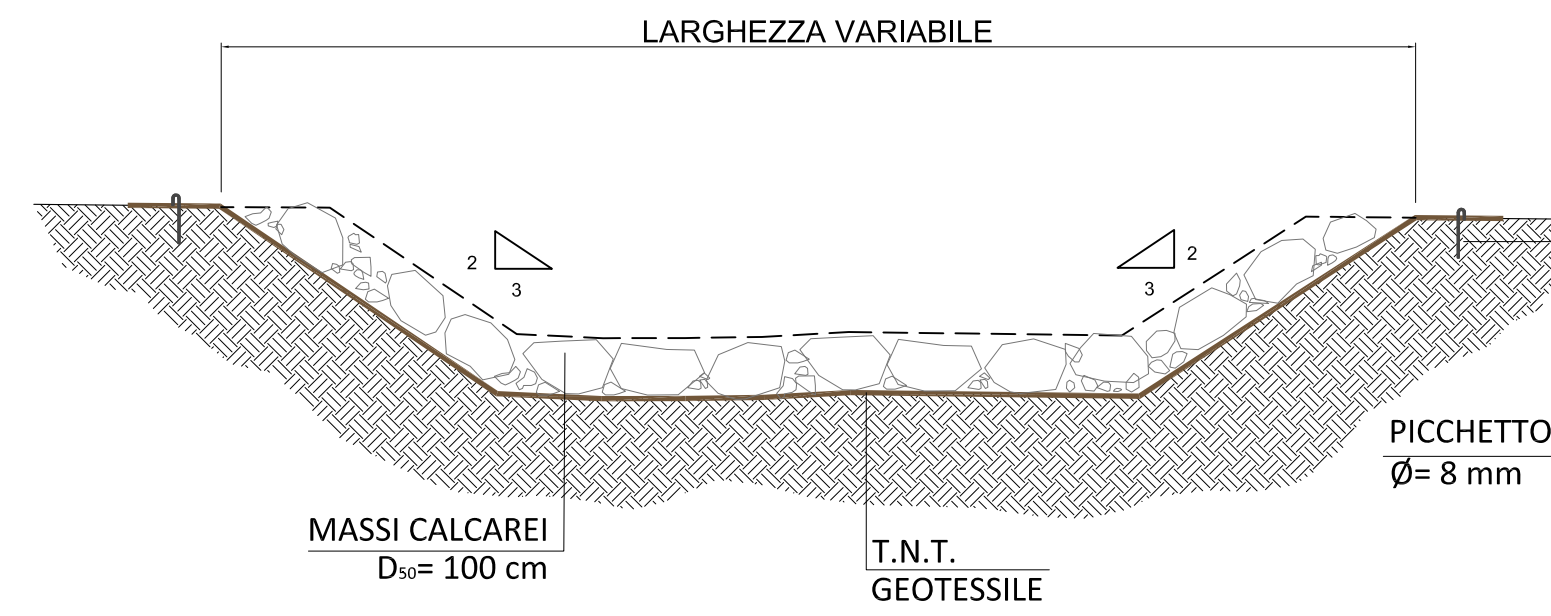


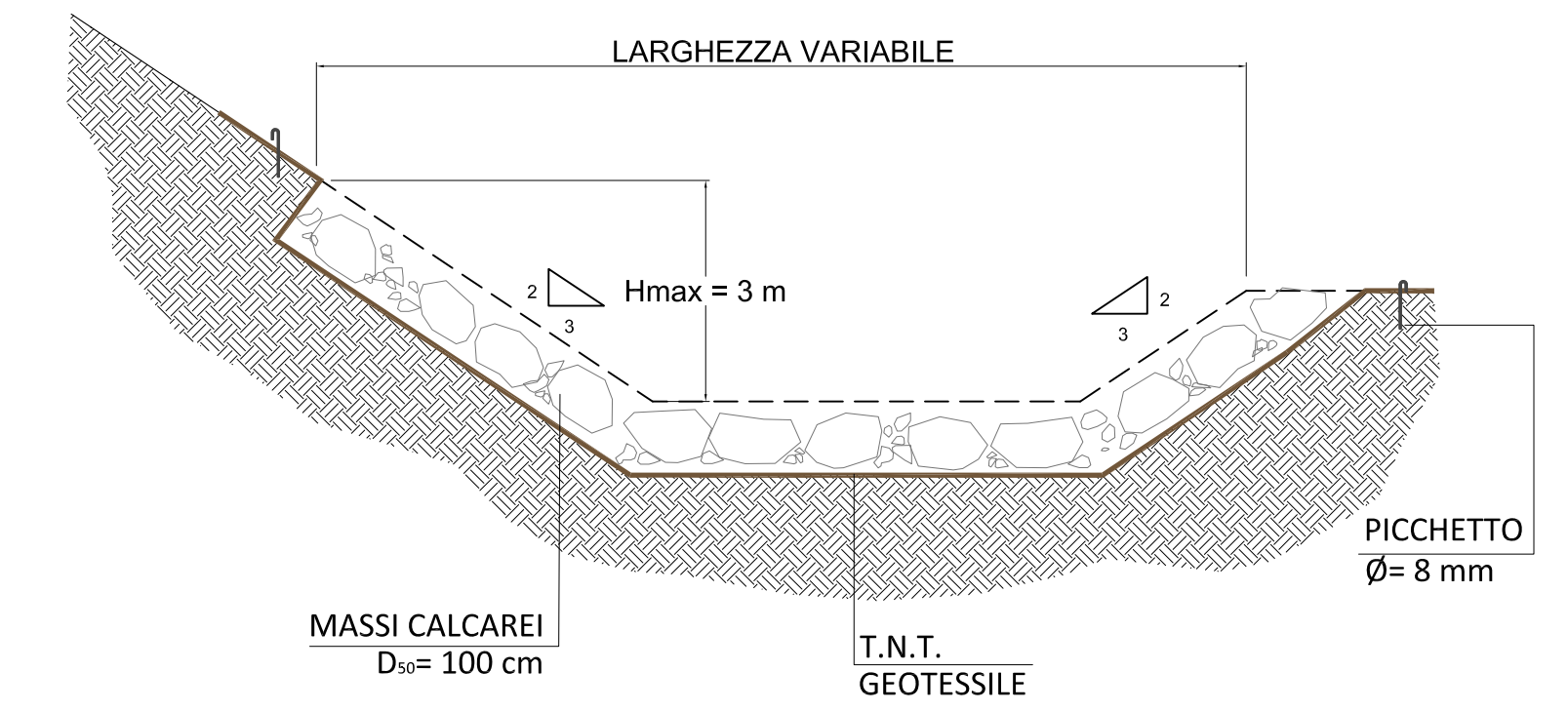
ATTRAVERSAMENTO DEL FIUME
STATO ATTUALE
(SCALA 1 : 100)



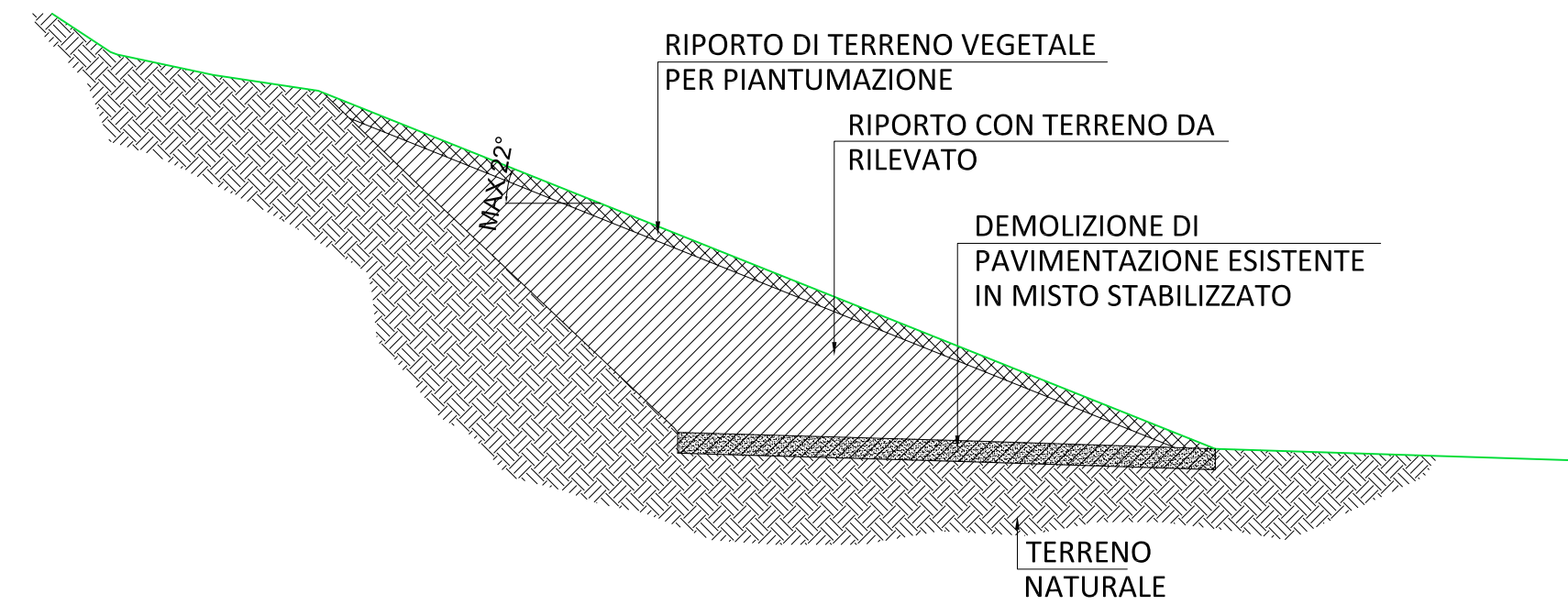
SEZIONE RIPRISTINO DELL'ALVEO
FLUVIALE CON SCARPATE < 3 m
(SCALA 1 : 100)



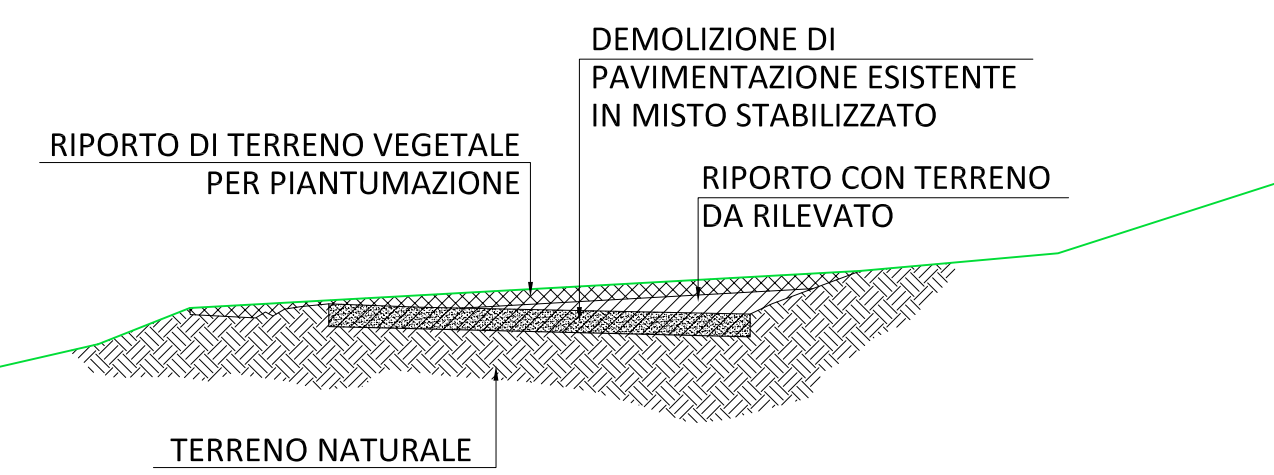
SEZIONE RIPRISTINO DELL'ALVEO
FLUVIALE CON SCARPATE > 3 m
(SCALA 1 : 100)



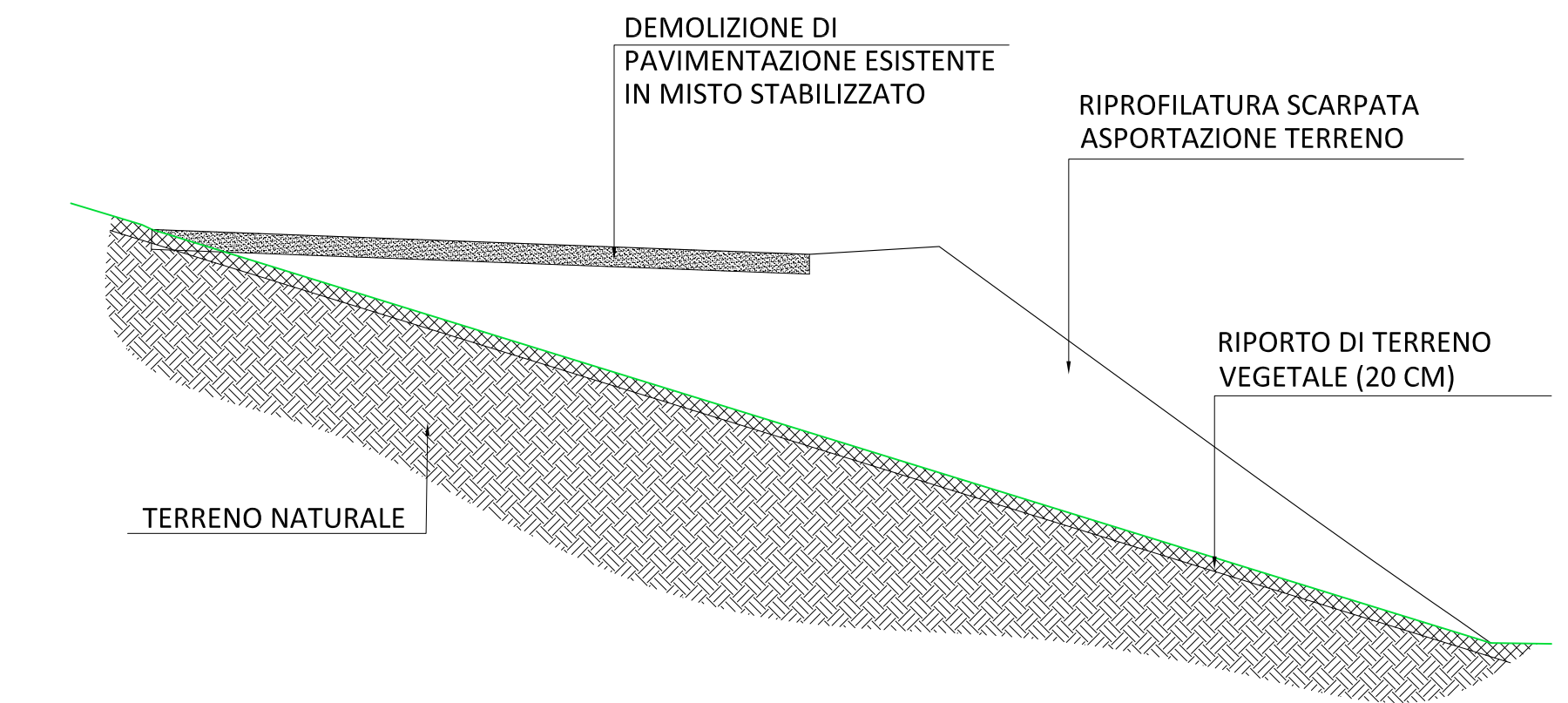
SEZIONE TIPO 1
DA PROG. 0+400.00 A PROG. 0+460.00
DA PROG. 0+127.5 A PROG. 0+240.00
(SCALA 1 : 100)



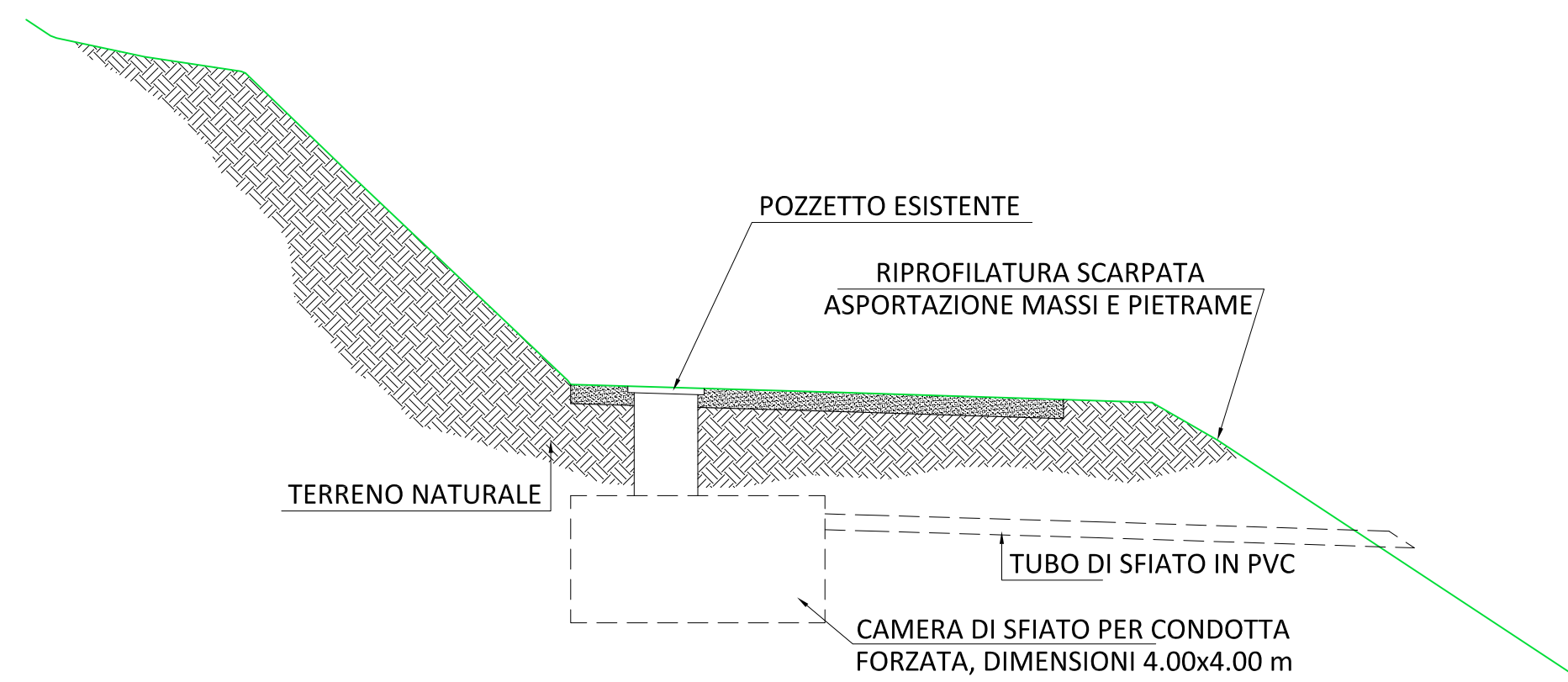
SEZIONE TIPO 4
DA PROG. 0+0.000 A PROG. 0+97.50
(SCALA 1 : 100)



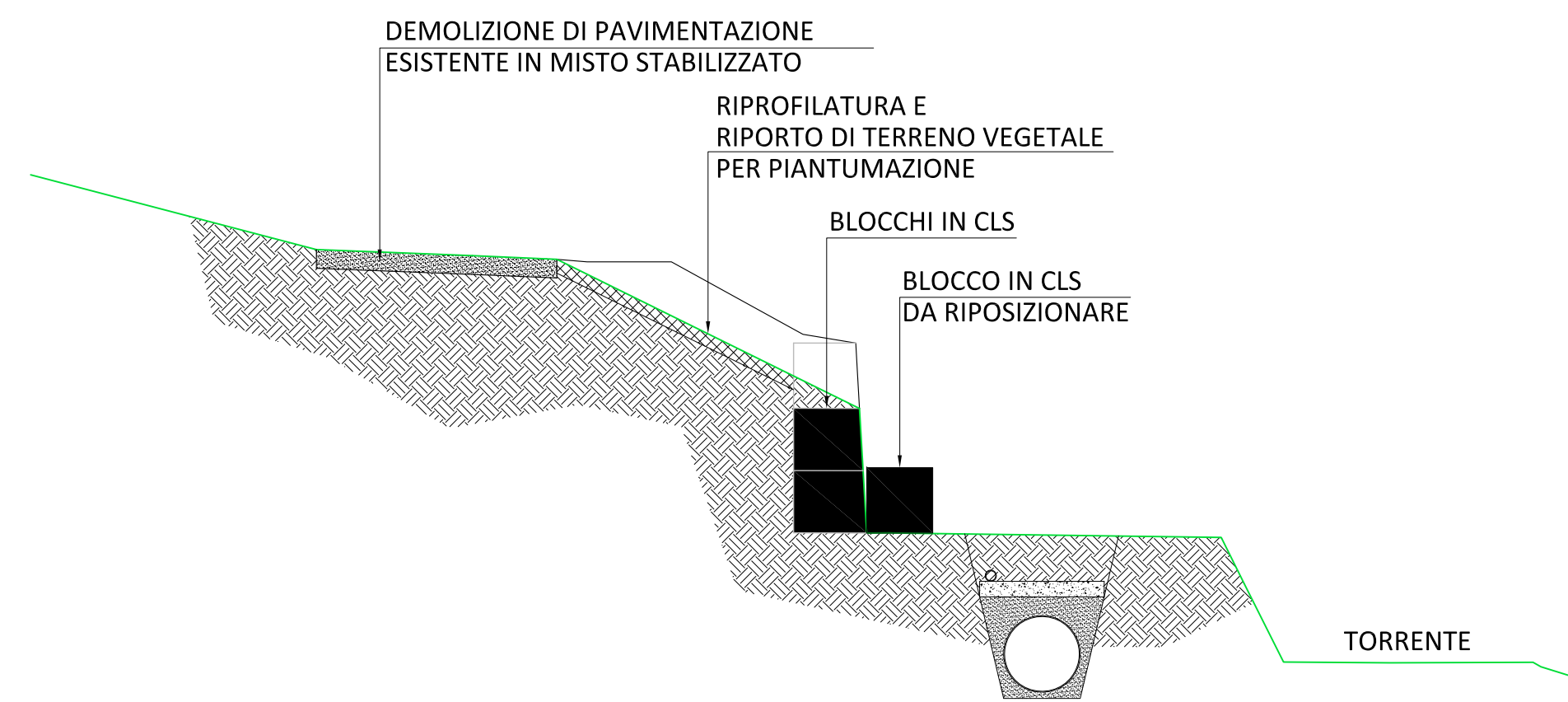
SEZIONE TIPO 7
DA PROG. 0+540.00 A PROG. 0+560.00
(SCALA 1 : 100)



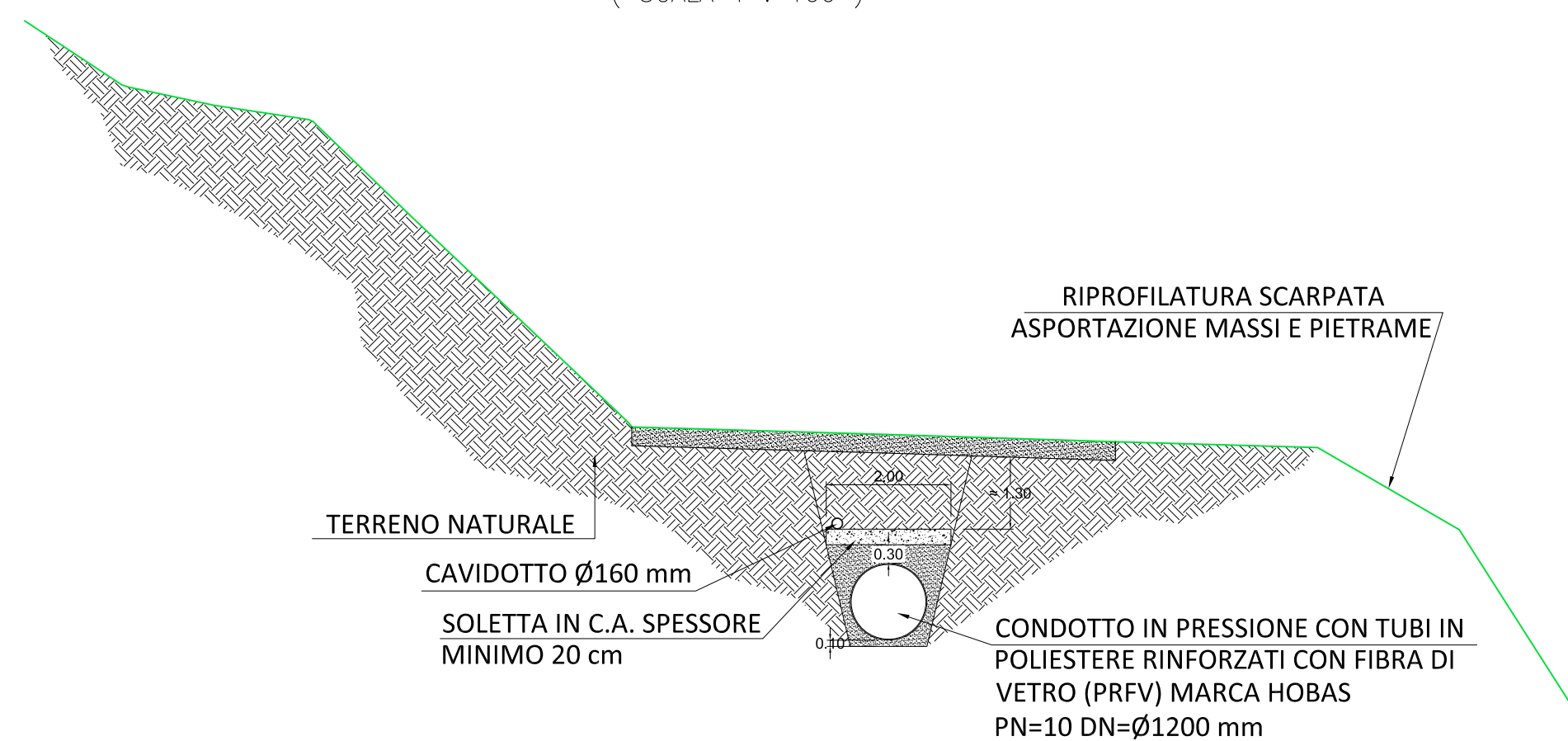
SEZIONE TIPO 2 – INVARIATA
CAMERA DI SFIATO IN CORRISPONDENZA DEI POZZETTI
(SCALA 1 : 100)



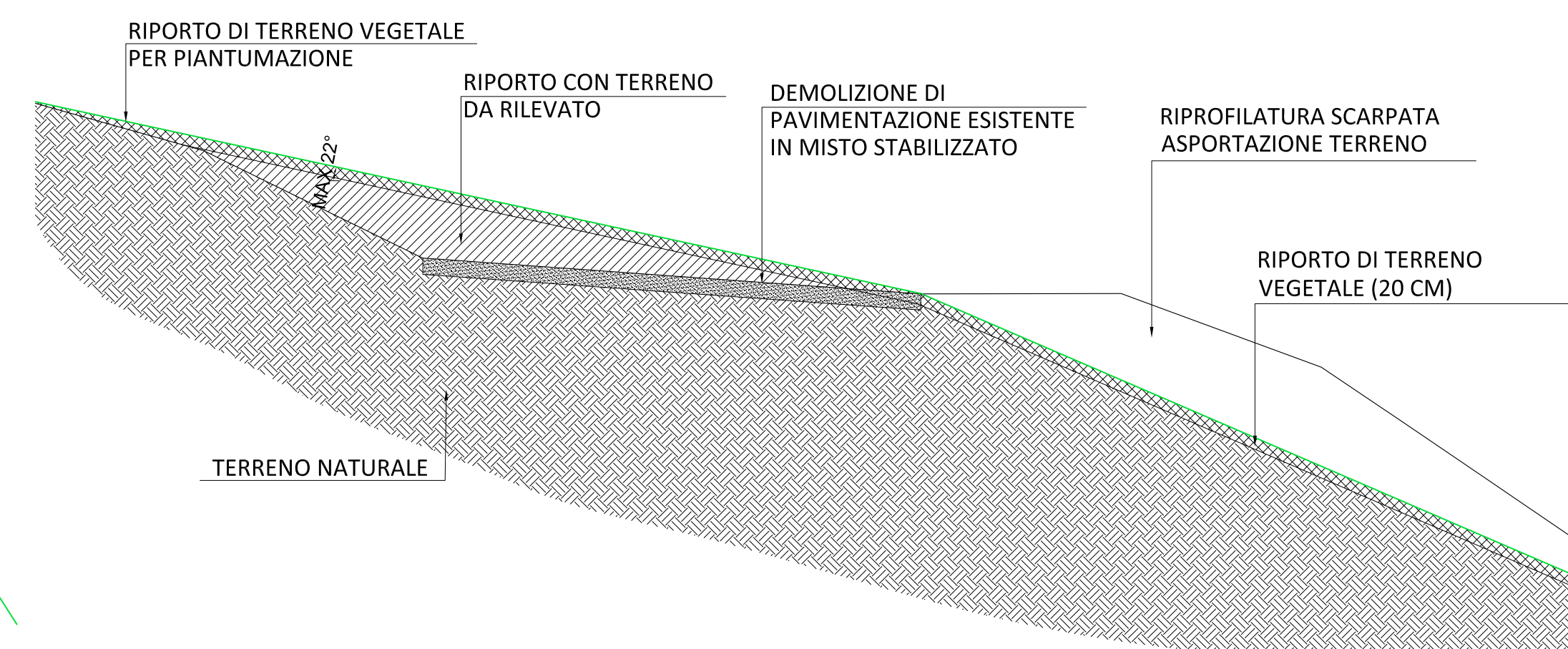
SEZIONE TIPO 5
rif. sezione 26
(SCALA 1 : 100)



SEZIONE TIPO 3 – INVARIATA
CONDOTTA IN PRESSIONE
DA PROG. 0+240.00 A PROG. 0+400.00
(SCALA 1 : 100)



SEZIONE TIPO 6
DA PROG. 0+480.00 A PROG. 0+540.00
DA PROG. 0+560.00 A PROG. 0+590.00
(SCALA 1 : 100)



ASSE VIARIO MARCHE-UMBRIA
E QUADRILATERO DI PENETRAZIONE INTERNA
MAXILOTTO 1

PROGETTO ESECUTIVO

CONTRAENTE GENERALE		IL RESPONSABILE DEL CONTRAENTE GENERALE	
Val di Chienti S.C.p.A.			
GRUPPO DI PROGETTAZIONE DEL PROGETTO ESECUTIVO APPROVATO		IL PROGETTISTA	
ATI: TECHNITAL s.p.a. (mandataria) EGIS STRUCTURES & ENVIRONNEMENT S.A. SICS s.r.l. Società Italiana Consulenza Strade S.I.S. Studio di Ingegneria Stradale s.r.l. SOIL Geologia Geotecnica Opere in sotterraneo Difesa del territorio		IL GEOLOGO	
INTEGRAZIONE PRESTAZIONI SPECIALISTICHE <i>Dott. Ing. M. Raccosta</i>		IL RESPONSABILE DELLA CONGRUENZA FUNZIONALE CON IL PROGETTO ESECUTIVO APPROVATO (ATI: TECHNITAL-EGIS-SOIL-SIS-SICS)	
IL GEOLOGO <i>Dott. Geol. F. Ferrari</i>		LA DIREZIONE LAVORI	
VISTO: IL RESPONSABILE DEL PROCEDIMENTO		VISTO: IL COORDINATORE DELLA SICUREZZA IN FASE DI ESECUZIONE	
<i>Dott. Ing. Vincenzo Lomma</i>			

SUBLOTTO 1.2: S.S. 77 "VAL DI CHIENTI" TRONCO PONTELATRAVE – FOLIGNO
TRATTI FOLIGNO-VALMENOTRE E GALLERIA MUCCIA-PONTELATRAVE (inclusa galleria)
RIPRISTINO VIABILITA' SECONDARIA – STRADA 22

STATO DI PROGETTO
SISTEMAZIONI GEOMORFOLOGICHE (SEZIONI TIPO)

Codice Unico di Progetto (CUP)	Opera	Lotto	Settore	WBS	Classif. Strada	Tip. Doc.	N. Progress.	REVISIONE	FOGLIO	SCALA
F12C03000050011 ex F12C03000050010	LO703	A1	E	P	CA10200	AMB	SZT003	A	--	1:100
D										
C										
B										
A	EMMISSIONE						30/06/15	ARCELLI	PELLEGRINI	RASIMELLI
REV.	DESCRIZIONE						DATA	REDATTO	VERIFICATO	APPROVATO